CISL Ferrara

Lavoro Partecipazione Territorio

Il Coraggio delle Scelte Giuste

# Dall'AREA INTERNA all'AREA INTELLIGENTE

## *Dati e risultati del primo Osservatorio Cisl Ferrara sull'Area Interna Basso Ferrarese*

**29 OTTOBRE 2026**
**GIOVEDÌ**

**FERRARA**
Salone riunioni
Camera di Commercio di Ferrara
Largo Castello, 10

**INIZIO LAVORI**
**ORE 10:00**



### CONOSCERE
Analizzare dati e tendenze del territorio

### COMPRENDERE
Valorizzare le potenzialità dell'Area Interna

### PROGETTARE
Costruire insieme opportunità di sviluppo sostenibile

### INNOVARE
Dall'Area Interna all'Area Intelligentelle

> *"Insieme per un territorio più forte, coeso e intelligente.*

### PROGRAMMA

**APERTURA LAVORI E RELAZIONE**
**Giuseppe Tagliavia**
Segretario Generale Cisl Ferrara

**SALUTI ISTITUZIONALI**

**PRESENTAZIONE DATI E RISULTATI DELL'OSSERVATORIO**
**Prof. Aurelio Bruzzo**
(già afferente del DEM
Università degli Studi di Ferrara)

**AREE INTERNE E IA:**
**LE OPPORTUNITÀ DI SVILUPPO**
**Prof. Massimo Riccaboni – IMT Lucca**

**INTERVENTO DEL PRESIDENTE DELLA REGIONE EMILIA ROMAGNA**
**Michele De Pascale**

**CONCLUSIONI**
**Andrea Cuccello**
Segretario Nazionale Cisl

**CON IL PATROCINIO DI:**

PROVINCIA DI FERRARA

CAMERA DI COMMERCIO FERRARA RAVENNA

DATI • CONOSCENZA • INNOVAZIONE • FUTURO

Testo del Rapporto finale

**"DALL'AREA INTERNA ALL'AREA INTELLIGENTE: PRINCIPALI RISULTATI DEL 1° OSSERVATORIO CISL FERRARA SULL'AREA INTERNA BASSO FERRARESE"**

***a cura di Aurelio Bruzzo (già afferente al DEM di Unife)***

***Indice***

***Introduzione: presupposto, obiettivi, metodologia e principali risultati dell'indagine***

***Cap. 1: Popolazione residente e andamenti demografici***

*1.0 Premessa*

*1.1 Quadro complessivo della popolazione residente in provincia di Ferrara in un'ottica di breve e medio periodo*

*1.2 Alcune componenti della complessiva popolazione ferrarese*

*1.3 Il bilancio demografico al 2025*

*1.4 Principali andamenti demografici per aree territoriali*

*1.5 La popolazione attualmente residente quale esito di un lungo percorso*

*1.6 Una proiezione demografica nel futuro*

***Cap. 2: Livelli di istruzione***

*2.1 L'effettiva conoscenza dei dati sui livelli di istruzione per un territorio provinciale e sub-provinciale*

*2.2 Consistenza del numero di alunni frequentanti per cittadinanza e per grado di scuola, statale e paritaria*

*2.3 Le principali variazioni intervenute tra l'a.s. 2017/18 e l'a.s. 2024/25 all'interno della provincia di Ferrara*

*2.4 L'Indice di scolarizzazione in provincia di Ferrara*

***Cap. 3: Mercato del lavoro e sistema occupazionale***

*3.0 Premessa metodologica*

*3.1 Il quadro ufficiale del MdL a livello provinciale*

*3.2 Il fenomeno del pendolarismo cui sono soggetti i lavoratori*

*3.3 Analisi del mercato del lavoro in provincia di Ferrara per SLL*

*3.4 Consistenza e composizione degli occupati per aree territoriali e principali settori produttivi*

*3.5 Le attivazioni di rapporti di lavoro dipendente nel medio-lungo periodo per cittadinanza*

***Cap. 4: Il tessuto imprenditoriale***

*4.1 Consistenza, principali forme societarie e distribuzione territoriale delle imprese attive, nel medio- breve periodo*

*4.2 L'imprenditoria femminile*

*4.3 L'imprenditoria straniera*

***Cap. 5: La struttura produttiva***

*5.1 Distribuzione e consistenza relativa delle imprese per settore produttivo e area territoriale*

*5.2 Distribuzione e consistenza relativa delle Unità locali per settore produttivo e area territoriale*

*5.3 Evoluzione del sistema produttivo per settore e area nel periodo 2021-2025*

***Cap. 6: Approfondimenti analitici per alcuni settori critici***

*6.0 Premessa*

*6.1 Il settore primario*

*6.2 L'artigianato*

*6.3 Il settore commerciale*

***Cap. 7: Dotazione di immobili, privati e pubblici***

*7.0 Introduzione*

*7.1 Consistenza e composizione delle abitazioni, occupate e non occupate*

*7.2 Consistenza, dimensione e distribuzione territoriale degli immobili residenziali pubblici detenuti in gestione da ACER Ferrara*

*7.3 Consistenza e dimensione degli immobili gestiti dai comuni*

***Cap. 8: Livello di reddito***

*8.0 Premessa*

*8.1 Valori pro capite del reddito imponibile e del reddito complessivo dei contribuenti e loro andamento*

*8.2 Scostamento dalla media dei valori pro capite del reddito imponibile e del reddito complessivo dei contribuenti*

***Cap. 9: Indice di fragilità comunale***

*9.0 Premessa: gli Indicatori elementari di fragilità demografica, sociale ed economica*

*9.1 Il confronto a livello di provincia*

*9.2 Il confronto a livello di comune all'interno della provincia*

***Cap. 10: Le principali politiche condotte a scala locale per lo sviluppo del territorio***

*10.0 Avvertenze iniziali*

*10.1 Numero dei progetti, consistenza e distribuzione territoriale delle risorse finanziarie stanziate ai fini del PNRR*

*10.2 Valori pro capite delle risorse finanziarie stanziate ai fini del PNRR*

*10.3 La politica di coesione economica, sociale e territoriale dell'UE nel periodo 2021-2027*

*10.4 La gestione finanziaria dei fondi strutturali alla fine del 2025*

## *Introduzione: presupposto, obiettivi, metodologia e principali risultati dell'indagine*

Il fondamentale presupposto dell'iniziativa costituita dall'Osservatorio socio-economico dell'Area Interna Basso Ferrarese può essere abbastanza agevolmente individuato nell'insoddisfacente stato delle informazioni di natura socio-economica grazie alle quali guidare le misura di politica economica e finanziaria, sia quelle già adottate, sia quelle da assumere in futuro, a favore di tale area.

Le informazioni di cui si necessiterebbe possono essere rilevate e diffuse a vari livelli istituzionali, da quello centrale a quello locale, passando da quello intermedio costituito dall'Amministrazione regionale.

Ebbene a tutti e tre questi livelli le informazioni attualmente disponibili sono carenti, poco aggiornate o addirittura del tutto assenti.

A livello nazionale è disponibile un ben poco conosciuto *open kit,* diffuso sul sito del Dipartimento Politiche di Coesione della Presidenza del Consiglio dei Ministri, il quale consiste in un ampio, quanto eterogeneo set di indicatori, concernenti la situazione demografica, economica, sociale e i servizi, che vengono considerati dalla stessa struttura proponente molto utili, se non addirittura essenziali a definire, monitorare l'attuazione e la valutazione delle varie politiche condotte e sviluppate in ciascuna area nell'ambito della Strategia Nazionale per le Aree Interne e Montane (STAMI, ex SNAI) nel corso del periodo 2021-2027.

Purtroppo, però, la maggior parte dei valori attualmente riportati per i vari indicatori[1] si riferiscono tutt'al più al 2020, per quanto riguarda i dati desunti da fonti ufficiali, mentre per quelli appositamente rilevati non viene neppure indicata la data di riferimento. In ogni caso, appare evidente che tale soluzione, certamente apprezzabile nei suoi intenti originari, sia rimasta di fatto allo stadio iniziale, senza che nessuno dei soggetti interessati né a livello centrale né a livello locale abbia provveduto ad aggiornarla nel tempo[2], rendendo così di fatto impraticabile la sua implementazione in termini di aggiornamento e il suo successivo impiego.

A livello di Regione Emilia-Romagna, invece, che corrisponde al livello politico-istituzionale responsabile dell'elaborazione dei documenti programmatici da cui discendono le specifiche misure di politica economica di volta in volta adottate, risulta che nel testo del Documento Strategico Regionale per la programmazione unitaria delle Politiche europee di sviluppo 2021-2027, cioè nel documento di riferimento per l'elaborazione delle strategie territoriali integrate PR FESR 2021-27 – STAMI, di cui alle DGR dell'Emilia-Romagna n 1635/2021 e n. 2100/2022, compare in effetti un'analisi dei principali caratteri socio-economici propri dell'Area Interna Basso Ferrarese, la quale però – essendo costituita da una decina di pagine soltanto – può essere ritenuta del tutto insufficiente, stante anche l'evidente diversità strutturale che contraddistingue il Basso Ferrarese rispetto alle Aree Montane, che costituiscono la maggior parte delle cosiddette Aree Interne presenti in regione.

Infine, a livello locale, nei siti delle Amministrazioni locali non si rileva alcun tentativo di fornire un benché minimo inquadramento della loro realtà socio-economica e territoriale, sulla quale esse dovrebbero intervenire al fine di migliorare le condizioni socio-economiche in cui versano non solo attualmente, ma anche da molti anni ormai, dal momento che l'Area del Basso Ferrarese rientrava già fra le Aree Interne oggetto dell'originaria SNAI per il periodo 2014-2020.

Inoltre, di quanto finora realizzato e dell'impatto più o meno positivo prodotto dagli investimenti finanziati mediante i fondi europei finora stanziati dalla Regione Emilia-Romagna non c'è alcuna traccia, limitandosi a riportare in tali siti solo le informazioni strettamente inerenti agli usuali servizi presenti e fruibili da parte della

[1] Cfr. https://politichecoesione.governo.it/it/politica-di-coesione/strategie-tematiche-e-territoriali/strategie-territoriali/strategia-nazionale-aree-interne-snai/le-aree-interne-2021-2027/openkit-delle-aree-progetto/.

[2] Si tenga presente che, se inizialmente i dati potevano essere adeguati all'effettivo periodo di implementazione della prima Strategia, cioè la SNAI, ora siamo passati al periodo successivo e i dati fermi all'inizio del decennio appaiono del tutto superati dai numerosi e rilevanti eventi che sono accaduti sia a livello internazionale che nazionale, tra cui non va dimenticato anche il Covid-19.

loro cittadinanza. Sembra un atteggiamento ben poco pro-attivo, anche considerando la limitata dotazione di personale tecnico-amministrativo.

Di conseguenza, finora da parte dei responsabili politici e degli stakeholder si è prestata maggiore attenzione alla definizione delle misure di intervento, replicando in ambito locale la Strategia nazionale, piuttosto che alla conduzione di un'approfondita indagine sulle specifiche cause del profondo divario rilevabile tra il limitato livello di sviluppo dell'Area Interna e quello – decisamente più elevato – prevalente nel resto della provincia e/o della regione.

Per il periodo precedente affidato alla SNAI si era coniata la formula «Fare ponti», come se il Basso Ferrarese fosse un'isola spersa nel mare Adriatico, senza però indagare a fondo sulle cause dell'arretratezza lamentata localmente, che molto presumibilmente non sono solo endogene, ma anche e forse soprattutto esogene.

Da parte di qualche forza sindacale, invece, si è ricorsi all'ipotesi interpretativa della «trappola dello sviluppo» in cui si troverebbe confinata quest'Area marginale e periferica, rispetto ai più noti poli e/o percorsi dello sviluppo presenti in una regione come l'Emilia-Romagna: la *Motor Valley,* la Via Emilia e, più recentemente, anche la Città Metropolitana di Bologna la quale, impegnata in una competizione a livello europeo, mediante le numerose iniziative svolte nel Tecnopolo  si candida a diventare la capitale italiana dell'innovazione.

Questi – a nostro avviso – sono alcuni dei fenomeni che motivano un osservatorio di studio, ricerca ed analisi socio-economica sull'Area Interna Basso Ferrarese.

L'intenzione dunque è quella di istituire un osservatorio su questa specifica porzione della provincia di Ferrara, ma per fare cosa?

Le finalità che s'intendono perseguire mediante l'Osservatorio sono sostanzialmente costituite da quelle indicate nella sua definizione stessa[3], vale a dire:

i) da un lato, rilevare periodicamente un'ampia serie di dati socio-economici e finanziari e

ii) dall'altro, effettuare le connesse analisi, sia sincroniche che diacroniche.

In tal modo si pensa di poter mettere a disposizione degli esponenti sindacali della UST-CISL di Ferrara, nonché dei loro principali interlocutori (esponenti di altri sindacati, Amministratori pubblici, imprenditori, studiosi, esperti, ecc.) le necessarie informazioni oggettive in base alle quali assumere le decisioni di loro precipua competenza nei rispettivi campi operativi.

In altre parole, fornire ai *policy maker* regionali e locali*,* costituiti innanzitutto dai rappresentanti sindacali, una serie di strumenti conoscitivi utili a comprendere le principali dinamiche che si manifestano sul territorio di loro interesse ed orientare le politiche di sviluppo e di benessere sociale che si volessero eventualmente proporre e/o promuovere a favore di tale territorio.

Circa i principali aspetti metodologici e procedurali che contraddistinguono l'iniziativa dell'Osservatorio, si precisano innanzi tutto le modalità di rilevazione dei dati socio-economici.

I dati rilevati, infatti, sono desunti pressoché esclusivamente da fonti ufficiali (ISTAT, ecc.) e diffusi mediante i canali più frequentemente utilizzati (stampa specializzata, siti web, ecc.), evitando per vari motivi – quali il

[3] Una definizione correntemente utilizzata di Osservatorio è la seguente: un osservatorio socio-economico è un'entità (istituto o centro studi) che monitora, analizza e interpreta le interconnessioni tra fenomeni sociali ed economici ad un determinato livello territoriale – in questo specifico caso livello sub-provinciale –, mediante l'utilizzo di indicatori come quelli della popolazione, l'occupazione e la disoccupazione, il livello di istruzione e di salute, il PIL e il reddito, ecc., così da fornire ai *policy maker* – in questo caso i rappresentanti sindacali – degli strumenti conoscitivi utili a comprendere le principali dinamiche che si manifestano sul loro territorio ed orientare le eventuali politiche di sviluppo e benessere sociale che si prevede di adottare nel prossimo futuro.

notevole dispendio di risorse materiali e di tempo, nonché la limitata affidabilità dei risultati ottenuti – di ricorrere a dati rilevabili sul campo, sebbene questi possano presentare un più spiccato carattere di originalità.

Inoltre, un ulteriore aspetto ha indotto ad accantonare alcune interessanti variabili; infatti, dovendo disporre di dati a livello di singolo comune, si sono consapevolmente trascurate – sebbene molto interessanti – alcune fonti che forniscono dati solo a scala provinciale, come le seguenti: il Benessere Equo e sostenibile (BES) dell'Istat, il livello di qualità della vita, indicatore complesso annualmente elaborato da "Il Sole 24 Ore", ed infine anche l'offerta commerciale urbana, dati recentemente diffusi dall'IRPET[4].

Le analisi effettuate e le connesse elaborazioni sono fondamentalmente di due tipi:

i) sincronico, cioè studio dei fenomeni socio-economici di volta in volta considerati in un preciso periodo di tempo, ottenendo così una fotografia statica in chiave comparata (con la provincia e/o la regione);

ii) diacronico, cioè analisi un determinato fenomeno socio-economico, ma in questo caso nella sua evoluzione ed eventuale cambiamento nel corso del tempo (come un film), per evidenziarne le trasformazioni, ecc.

**Figura 1**

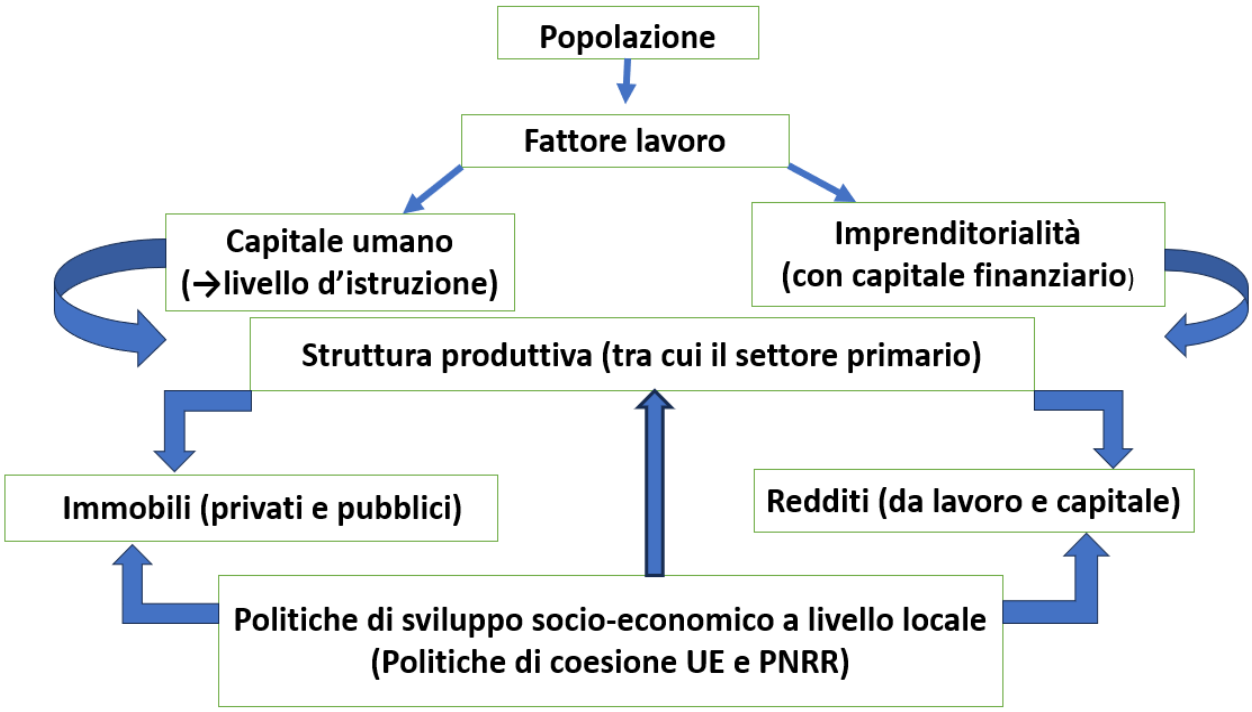


Fonte: nostre elaborazioni

Relativamente, invece, alle numerose variabili socio-economiche che sono state considerate, esse vengono esposte nel presente rapporto finale in base ad un criterio logico, che può essere schematicamente rappresentato nella allegata figura, molto semplice, per la quale si fornisce una sintetica illustrazione:

a) la variabile considerata come fondamentale è individuata nella popolazione;
b) da questa deriva ovviamente il fattore lavoro, che può assumere due forme, quella del capitale umano, una volta che il lavoro usufruisce di un'adeguata formazione, e quella dell'imprenditoria, a

[4] Cfr. S. Iommi e D. Marinari, *L'evoluzione dell'offerta commerciale urbana nelle province italiane: turismo, ristrutturazione delle reti di vendita, digitalizzazione e nuovi stili di consumo*, IRPET, Working Papers Numero 14, Giugno 2026.

cui spetta il duplice compito di organizzare il lavoro e combinarlo in modo adeguato col fattore capitale (finanziario e materiale);

c) i fattori produttivi così combinati danno luogo alla struttura produttiva, articolata in settori, dei quali quello primario - nel caso della provincia di Ferrara - assume un particolare rilievo;
d) dalle attività svolte dai settori produttivi si ottengono, da un lato, un determinato livello di reddito con cui remunerare i principali fattori impiegati nei processi produttivi e, dall'altro, delle infrastrutture (materiali e immateriali), di cui la dotazione di immobili (abitazioni, altri fabbricati, ecc.) costituisce una *proxy*, cioè un indicatore approssimato[5];
e) a fronte di questi risultati del processo produttivo effettuato all'interno del sistema territoriale considerato intervengono le politiche pubbliche, finalizzate allo sviluppo socio-economico, di cui certamente il PNRR, a livello centrale, e la politica di coesione europea, a livello regionale e locale, sono le principali manifestazioni.

Anche i principali problemi operativi che si sono incontrati nell'effettuare le rilevazioni programmate e le connesse rielaborazioni, sono di due tipi:

i) innanzitutto, quelli connessi alle fonti statistiche, che sono causati dalle possibili diverse caratteristiche assunte dalle fonti col passare del tempo, vale a dire quando si elaborano serie storiche di lunga durata. Inoltre, in questo caso si è fatto riferimento ad una molteplicità di fonti, anche per una singola variabile, per cui si deve segnalare la possibilità di imbatterci in dati discordanti anche perché si riferiscono a periodi temporali solo apparentemente coincidenti[6];

ii) quelli di natura più istituzionale**,** vale a dire problemi connessi con il coinvolgimento dei vari tipi di soggetti destinatari dell'iniziativa, tra cui in particolare gli Amministratori locali dell'Area Interna e gli altri soggetti responsabili delle politiche localmente condotte, che sarebbero da coordinare tra loro, in assenza però di un soggetto istituzionale titolato a farlo, quale potrebbe essere - a nostro avviso – l'Ente Provincia.

In ogni caso, appare evidente l'esigenza di ricorrere ad efficaci modalità di trasmissione dei risultati delle analisi, magari mediante alcuni incontri pubblici di vario tipo, in modo che queste nuove conoscenze vengano opportunamente divulgate, anche grazie alla disponibilità degli esponenti sindacali di farsi portatori di tali conoscenze che consentono, se non altro, di meglio inquadrare le varie problematiche socio-economiche. Anche per simili motivi l'illustrazione che verrà fatta nel presente testo, sarà di tipo prevalentemente didascalico.

Come si può constatare anche solo scorrendo l'indice di questo rapporto finale, il quadro che si ottiene del sistema socio-economico nell'Area Interna del Basso Ferrarese è quanto mai ampio e tendenzialmente, completo, soprattutto se si considera che si sono utilizzate quasi esclusivamente fonti ufficiali, per cui i risultati delle analisi condotte e/o conducibili appaiono quanto mai affidabili e significativi.

Entrando maggiormente nel merito dei risultati ottenuti, sembra di poter innanzi tutto affermare che tali risultati tendono a confermare – per quasi tutti gli aspetti del sistema socio-demografico ed economico-produttivo considerati – il netto e profondo divario che purtroppo tuttora esiste tra l'area in questione e le parti rimanenti della provincia, da un lato, e della regione, dall'altro.

Il divario socio-economico emerge in modo netto, proprio perché è tendenzialmente generalizzato, interessando pressoché tutte le variabili prese in esame, ed è anche tendenzialmente stabile nel tempo, giacché non sembra di poter cogliere - neppure nel medio periodo - un qualche segnale di una inversione di tendenza a favore di un possibile riequilibrio.

[5] Una definizione più precisa è la seguente: variabile utilizzata come indicatore sostitutivo quando quella corretta è impossibile da osservare o misurare direttamente.

[6] Ad esempio, il dato della popolazione può fare riferimento al 31 dicembre di un anno o al 1° gennaio di quello successivo, a seconda della fonte (Istat, Camera di Commercio e Provincia) da cui viene solitamente impiegato.

Del resto sarebbe molto difficile che avvenisse un simile fenomeno, perché esso dovrebbe avvenire in modo spontaneo, dal momento che anche le politiche di sviluppo attuate in ambito locale non sembrano orientate ad un simile obiettivo, se non addirittura sembrano orientate in senso opposto ad esso, intervenendo in misura maggiore in termini finanziari in altre porzioni del territorio provinciale e regionale e, pertanto, favorendo la continuazione dei processi già in atto, se non accentuandoli.

L'impressione che tende a prevalere dal quadro complessivamente ottenuto è che non ci sia tra i responsabili politico-amministrativi la consapevolezza circa l'effettiva consistenza e la pervasività delle carenze sociali ed economiche rilevate, le quali tendono ad accentuarsi in seguito non solo agli effetti prodotti dal cambiamento climatico, ma anche al diffuso atteggiamento a favore di una tendenzialmente passiva conservazione dell'ambiente naturale, piuttosto che ad una sua sapiente valorizzazione in un'ottica evolutiva anche grazie ad un più intenso impiego delle innovazioni tecnologiche sia nelle attività produttive che negli altri ambiti di loro possibile implementazione (dall'agricoltura alle aree urbane).

Nonostante l'intrinseca coerenza logica che caratterizza i risultati conseguiti, questi inducono a chiedersi se sia opportuno continuare a fare riferimento all'Area Interna nella sua attuale configurazione territoriale, quando intorno ad essa e ad una distanza alquanto limitata, tale cioè da non impedire l'osmosi dei vari fenomeni sociali nei confronti delle aree contermini, esistono aree urbane più o meno ampie e, comunque, più ampie di quelle presenti nell'Area Interna, le quali esercitano una forte influenza sui singoli comuni che la compongono.

Tale influenza potrebbe manifestarsi sotto forma di attrazione dei fattori produttivi più mobili, come il capitale finanziario, il quale punta all'individuazione di forme d'impiego più remunerative, a scapito di quelle volte invece alla salvaguardia del capitale naturale, il quale invece rimane disponibile ad una collettività molto più ampia rispetto a quella localmente residente.

In altre parole, i risultati conseguiti dalle analisi condotte portano ad evidenziare - motivandola - l'attuale incapacità da parte delle locali forze sociali e produttive di controllare, se non impedire la tendenza alla permeabilità del territorio, con le sue risorse soprattutto naturali, di cui possono usufruire liberamente anche soggetti esterni all'area, come nel caso di investimenti produttivi etero-diretti.

## *Cap. 1: Popolazione residente e andamenti demografici*

### *1.6 Premessa*

Con il presente paragrafo introduttivo si perseguono due obiettivi tra loro connessi.

Il primo è quello di avvertire il lettore circa la complessità dei temi affrontati in questo capitolo, nonostante che le questioni in esame non siano particolarmente recenti, e ciò anche a causa della particolare attenzione qui prestata ai fenomeni demografici per i motivi addotti in sede introduttiva, per cui essi vengono di fatto posti alla base del processo di sviluppo socio-economico di un territorio.

Il secondo obiettivo qui perseguito è invece quello di presentare in estrema sintesi i numerosi temi affrontati nel capitolo che sono notevolmente intrecciati tra loro, tanto da incontrare difficoltà nell'individuarne un ordine logico lineare e condivisibile da seguire nella loro analisi:

- innanzitutto, si espone il quadro generale complessivo della popolazione residente in provincia di Ferrara in un'ottica di breve e medio periodo;
- successivamente, si individuano alcune delle componenti della popolazione complessiva, per farne oggetto di una specifica analisi, stante la loro rilevanza assunta ormai da qualche tempo in termini di problematicità;
- in seguito si introduce il bilancio demografico che costituisce uno strumento analitico mediante il quale si può comprendere l'origine degli andamenti precedentemente colti ed evidenziati;
- segue un approfondimento dell'analisi dal punto di vista territoriale, giacché anche la provincia nel suo insieme è contraddistinta da situazioni notevolmente diverse tra loro;
- infine, si considera l'evoluzione fatta registrare dai fenomeni demografici in un'ottica di più lungo periodo, per quanto riguarda sia il passato che il futuro, dal momento che le loro effettive implicazioni sul piano socio-economico si colgono in un arco di tempo anche superiore a quello di una generazione.

In tal modo si proietta l'andamento atteso per i prossimi decenni, così da consentire agli esponenti della società politica ed economica ferrarese non solo di essere consapevoli delle problematiche che dovranno essere affrontate, ma anche di dotarsi di strumenti idonei per affrontarle in modo adeguato.

### *1.7 Quadro complessivo della popolazione residente in provincia di Ferrara in un'ottica di breve e medio periodo*

Iniziando l'analisi dal quadro ufficiale presentato nella sua più recente evoluzione (Tabella 1.1), si coglie chiaramente come nel periodo 2021-2026, cioè nel primo quinquennio del decennio in corso, in provincia di Ferrara sia di fatto proseguita la contrazione demografica che era precedentemente iniziata, sebbene tale contrazione evidenzi almeno qualche lieve tendenza a ridursi di intensità.

La contrazione rilevata a livello di singola provincia si contrappone però all'andamento registrato a livello di intera regione, il quale risulta invece positivo già da un paio di anni.

Si passa ora ad un'esposizione dell'andamento appena presentato articolandolo però per aree territoriali all'interno della provincia, tra cui l'Area Interna Basso Ferrarese che rappresenta l'oggetto principale dell'intera indagine. Questa – come ampiamente noto – comprende 9 comuni che evidenziano una contrazione decisamente superiore a quella rilevabile nell'altra area, cioè quella dei 12 comuni rimanenti (Tabella 1.2)

Come emerge chiaramente anche dal prospetto 1 e dalla successiva, ma connessa Cartina 1, molti di quei nove comuni presentano una dimensione demografica alquanto ridotta, cioè inferiore ai 10.000 abitanti, mentre i comuni con maggiore dimensione – al di là del comune capoluogo ubicato centralmente rispetto alla provincia – sono posti sia a ovest che a sud della stessa provincia, nonché dell'area geografica su cui insiste l'Area Interna.

**Prospetto 1: Riepilogo dei comuni della provincia di Ferrara per classe dimensionale al 31/12/2025 (*)**

| Classe dimensionale | meno di 5.000 abitanti | tra 5.000 e 10.000 abitanti | tra 10.000 e 20.000 abitanti | tra 20.000 e 30.000 abitanti | più di 30.000 abitanti |
|---|---|---|---|---|---|
| **COMUNI** | Goro<br>Jolanda di Savoia<br>Lagosanto<br>Masi Torello<br>Voghiera | Fiscaglia<br>Mesola<br>Ostellato<br>Poggio Renatico<br>Riva del Po<br>Tresignana<br>Vigarano Mainarda | Bondeno<br>Codigoro<br>Copparo<br>Portomaggiore<br>Terre del Reno | Argenta<br>Comacchio | Cento<br>Ferrara |

Fonte: Camera di Commercio Ferrara-Ravenna

(*) in rosso sono evidenziati i 9 comuni componenti l'Area Interna

La già segnalata contrazione della popolazione residente nell'Area Interna contribuisce ovviamente a ridurne ulteriormente, e cioè al di sotto del 20%, l'incidenza sul totale provinciale (Tabella 1.3 e grafico 1.1). In sostanza, i comuni appartenenti all'Area Interna rappresentano in termini demografici meno di un quinto della popolazione ferrarese nel suo complesso.

Infine, i comuni dell'Area Interna in cui la diminuzione demografica è risultata maggiore in termini sia assoluti che relativi, sono quelli di Goro, Mesola, Jolanda di Savoia e Codigoro, i quali in parte sono costieri, cioè prospicienti il mare Adriatico o il Po, e in parte sono invece ubicati nel cuore dell'Area Interna (Tabella 1.4 e grafico 1.2).

La provincia di Ferrara nel suo complesso e l'Area Interna condividono invece una comune tendenza, vale a dire quella di vedere ridursi la loro incidenza percentuale in termini di popolazione, rispettivamente sul totale regionale e su quello provinciale. In altre parole, l'Area Interna manifesta un problema più consistente all'interno di una provincia anch'essa problematica dal punto di vista demografico.

A dir il vero, quella più recente appare una diminuzione contenuta, pari cioè a solo qualche decina di punti percentuali, la quale si aggiunge alla precedente contrazione di cui si avrà contezza nel prossimo paragrafo 1.5, andando così a configurare una questione non trascurabile, soprattutto se si pensa al ruolo attribuito alla dimensione demografica ai fini - ad esempio – della periodica attribuzione di risorse finanziarie a favore delle Amministrazioni locali all'interno del settore pubblico per sostenerne le attività correnti.

Ne consegue la creazione di un circolo vizioso: riduzione, prevalentemente naturale della popolazione, riduzione delle risorse finanziarie disponibili, riduzione dei servizi pubblici erogati alla popolazione residente, nuova riduzione della popolazione, questa volta sociale cioè per migrazione, e così via.

Per quanto concerne il settore privato, invece, è risaputo che la riduzione sia in valori assoluti che in termini relativi del numero di abitanti, significa di fatto una riduzione della dimensione del mercato locale per le imprese ubicate nell'area, per quanto concerne gli sbocchi commerciali attesi quantomeno per il breve periodo, dai quali però dipendono in prospettiva i futuri investimenti programmati da parte delle imprese e, conseguentemente, anche l'occupazione in esse impiegata.

In definitiva, emerge fin d'ora e in modo evidente una tendenza di tipo circolare, insita nello stesso processo di sviluppo demografico, anche nelle parti del territorio regionale e provinciale qui considerate, per cui l'avvio e il successivo permanere di una fase di contrazione porta ad un'accentuazione di tale trend negativo, a causa di meccanismi pressoché automatici di trasmissione, con il molto probabile rischio nel medio-lungo periodo che esso si avviti sé stesso fino a diventare un fenomeno di tipo strutturale.

**Cartina 1: Popolazione residente per comune in provincia di Ferrara al 31/12/2025**

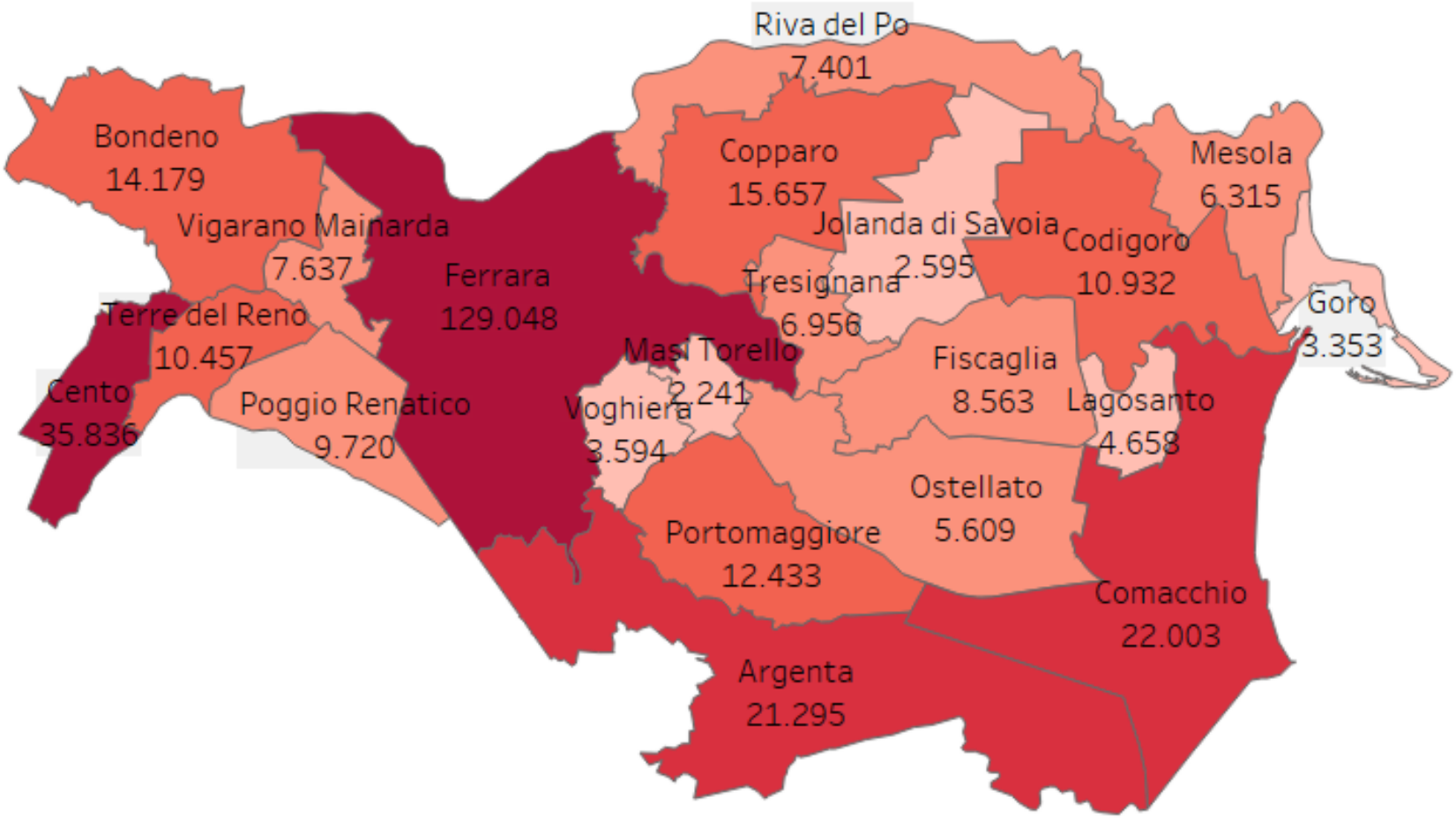


Fonte: Camera di Commercio Ferrara-Ravenna

*1.8 Alcune componenti della complessiva popolazione ferrarese*

In questo paragrafo si conduce un'analisi relativa soprattutto al quadro più recente, con la quale si intende evidenziare alcune delle componenti della popolazione residente, che in precedenza era stata considerata come un unico insieme. Essa in realtà rappresenta il risultato, cioè la sommatoria di una serie di componenti o categorie che appaiono estremamente rilevanti da cogliere ed evidenziare, anche perché attualmente alcune di esse si presentano come problematiche soprattutto dal punto di vista sociale.

Ci si riferisce alle seguenti categorie demografiche: la distinzione per genere (o sesso), l'articolazione per classi di età ed infine la parte rappresentata dalla popolazione di origine straniera, anche se ormai anch'essa residente in provincia di Ferrara.

Per quanto concerne la distinzione per genere, cioè tra maschi e femmine, dalle tabelle 1.6, 1.7a e 1.7b, risulta chiaramente una certa prevalenza di quella femminile rispetto a quella maschile e tale evidenza riguarda non solo l'intera provincia, ma anche le due aree territoriali in cui questa è stata suddivisa.

Ovviamente a livello di singoli comuni compare qualche situazione opposta, vale a dire una marginale prevalenza della componente maschile, come nel caso di Jolanda di Savoia nell'Area Interna e di Portomaggiore in quella dei comuni rimanenti, e molto presumibilmente tale anomalia è da ricondurre proprio alla componente degli stranieri di cui ci si occuperà fra poco.

Passando all'articolazione per classe di età (Tabelle 1.8a e 1.8b), per il momento il gruppo degli adulti, in età di lavoro (soggetti con età compresa tra i 30 e i 65 anni), è quello prevalente, con poco più del 47%, seguito ad una certa distanza da quello degli anziani con oltre il 29%; i gruppi rimanenti dei bambini e dei giovani rappresentano assieme meno del 25%, per cui di fatto formano il gruppo meno consistente della popolazione, con tutte le implicazioni sociali che si possono facilmente immaginare (limitato ricambio generazionale, ecc.).

Se si distingue fra le due aree territoriali, emerge però una netta differenza tra l'Area Interna dove le persone anziane (dai 65 anni in su) e prevalentemente già ritirate dal mondo del lavoro rappresentano una componente nettamente maggiore rispetto alla corrispondente dell'Area dei comuni rimanenti; al contrario, l'insieme delle persone al di sotto dei 65 anni, cioè da quelle mature fino ai neonati, incidono nettamente di meno, comportando molto presumibilmente già ora, e soprattutto in prospettiva, difficoltà nella sostituzione degli attuali studenti e lavoratori, quantomeno dal punto di vista quantitativo.

Se si incrociano queste prime due articolazioni della popolazione totale, ci si accorge – anche qui abbastanza agevolmente – che in provincia di Ferrara la componente maschile risulta prevalente per le prime due classi d'età, mentre quella femminile prevale fra le persone anziane, evidentemente per una sua maggiore riconosciuta longevità[7].

Distinguendo anche in questo caso, dal punto di vista territoriale (Tabella 1.9), si può constatare che nell'Area Interna rispetto a quella dei comuni rimanenti prevale la classe delle persone anziane sia di genere maschile che femminile, con uno scarto pressoché analogo, per cui appare evidente che l'Area Interna si caratterizza rispetto al resto della provincia per un maggior invecchiamento della sua popolazione e, dunque, anche per una minore possibilità di ricambio generazionale.

Queste considerazioni possono essere portate ad un maggior livello di scientificità se si considerano i cosiddetti indicatori demografici[8], i cui valori sono riportati (nella Tabella 1.10) per gli anni dal 2020 al 2026 (inizio) a livello di intera provincia e anche di regione, sebbene in questo caso solo per l'ultimo anno.

Dal duplice confronto, cioè temporale e spaziale, purtroppo per la provincia di Ferrara emerge un duplice peggioramento: infatti, i valori dell'indice di vecchiaia, di quello connesso di dipendenza degli anziani e

[7] Come noto, le donne vivono in media 4-5 anni in più degli uomini grazie a una combinazione di fattori biologici, genetici e comportamentali; questo divario si osserva in quasi tutti i paesi del mondo.

[8] In calce a tale tabella sono riportate anche le definizioni di tutti i 7 indicatori considerati, per cui in sede di testo si omette di ribadirle, dandole per note.

dell'età media risultano decisamente aumentati, mentre – specularmente – sono diminuiti quelli dell'indice di dipendenza giovanile e di ricambio; sono invece rimasti pressoché invariati i valori dell'indice di dipendenza strutturale e dell'indice di fecondità.

Anche il confronto dei dati al 2026 per la provincia di Ferrara con quelli corrispondenti della regione Emilia-Romagna mette in luce una situazione di netto svantaggio per tutti gli indici. Concentrando l'attenzione sull'indice di vecchiaia che è quello per il quale si coglie il maggior scarto fra i due territori, si può confrontare l'andamento delle due curve che rappresentano i valori assunti dall'indice di vecchiaia per la provincia di Ferrara e per l'Emilia Romagna nella più lunga serie storica 1988-2026 (Grafico 1.6).

Da tale confronto si coglie facilmente come il trend sia molto simile, ma con una distanza tra l'andamento ferrarese e quello regionale che è andata crescendo fin dagli anni '90 rispetto alla fine del decennio precedente in cui si registrava invece un sostanziale equilibrio fra i due territori. Purtroppo, si deve constatare che ciò che contraddistingue la provincia nel suo complesso rispetto alla regione di appartenenza è proprio la prevalenza della popolazione anziana, che non sempre rappresenta un indice di vita sana e salutare.

Tuttavia, un confronto tra i valori assunti dagli indici delle due aree territoriali all'interno della provincia – limitandoci all'ultimo anno per il quale sono disponibili tali valori – si rileva che in realtà esiste una profonda differenza tra le due serie di dati, giacché quelli relativi all'Area Interna sono tutti – con l'unica ovvia eccezione dell'indice di dipendenza giovanile – decisamente superiori a quelli rilevati per l'area dei comuni rimanenti (Tabella 1.11), per cui si può sostenere che essa si trova in una situazione demografica decisamente peggiore rispetto al resto della provincia.

Portando il confronto a livello di singoli comuni appartenenti alle due aree territoriali, sempre per l'anno 2026, si può prendere in esame il Grafico 1.7, nel quale viene rappresentato l'Indice di vecchiaia risultante per i singoli Comuni ferraresi al 1/1/2026, i cui valori indicano - come noto - quante sono le persone residenti con 65 anni o più ogni 100 persone residenti di età tra 0 e 14 anni. In altre parole si rapporta la componente più anziana della popolazione totale a quella più giovane, che dovrebbe subentrare alla prima.

Dai diagrammi riportati nel grafico emergono con evidenza notevoli differenze tra i comuni ferraresi, tenendo presente che la media provinciale è pari a quasi 298, mentre l'Emilia Romagna registra un indice di vecchiaia pari a poco meno di 220. In provincia di Ferrara si va invece dal valore massimo in corrispondenza del comune di Jolanda di Savoia (con oltre 452) a quello minimo risultante per il Comune di Cento (con quasi 191 soltanto). Inoltre, rispetto al 2025 l'indice risulta in aumento in quasi tutti i Comuni, così come l'intera provincia e la regione; gli unici comuni che invece fanno registrare una lieve diminuzione sono quelli di Fiscaglia, Portomaggiore e Riva del Po, grazie presumibilmente all'arrivo di persone straniere di più giovane età.

Pertanto, anche grazie a questo specifico indice si ottiene una conferma di quanto già accennato circa la distribuzione per classe di età dei residenti nelle due aree, giacché nel Basso Ferrarese – salvo le debite eccezioni – sono maggiormente presenti residenti anziani rispetto all'area centro-occidentale della provincia che comprende i comuni rimanenti (Cartina 2).

Infine, si considera un aspetto di natura squisitamente sociale che è fonte di preoccupazione per alcuni gruppi di residenti, rappresentato dal numero di famiglie unipersonali formate da soli anziani (65 anni e più) e da grandi anziani (75 anni e più). Qui esso viene trattato solo a titolo esemplificativo di tali problematiche lamentate in provincia di Ferrara, dal momento che risultano disponibili i relativi dati e il connesso indice. All'1/1/2026 le famiglie composte da una sola persona in tutta la provincia sono quasi 67.000 (pari al 40,6%); di queste il 45% (corrispondente a poco più di 30.000 famiglie) è composto da cittadini di 65 anni e più, mentre quasi il 28% (corrispondente a oltre 18.600 famiglie) è costituito da anziani ultra 74enni (Grafico 1.8).

Anche in questo caso tra i comuni ferraresi si possono rilevare notevoli differenze, passando dal 40,6% di Portomaggiore al 57,7% di Masi Torello per quanto riguarda gli anziani ultra 64enni; di converso, il valore minimo, pari al 22,5%, di famiglie unipersonali composte da anziani ultra 74enni si rileva per il comune di Comacchio, mentre il valore massimo (di 37,5%) si rileva per quello di Mesola.

**Cartina 2: Indici di vecchiaia nei comuni della provincia di Ferrara al 1° gennaio 2026**

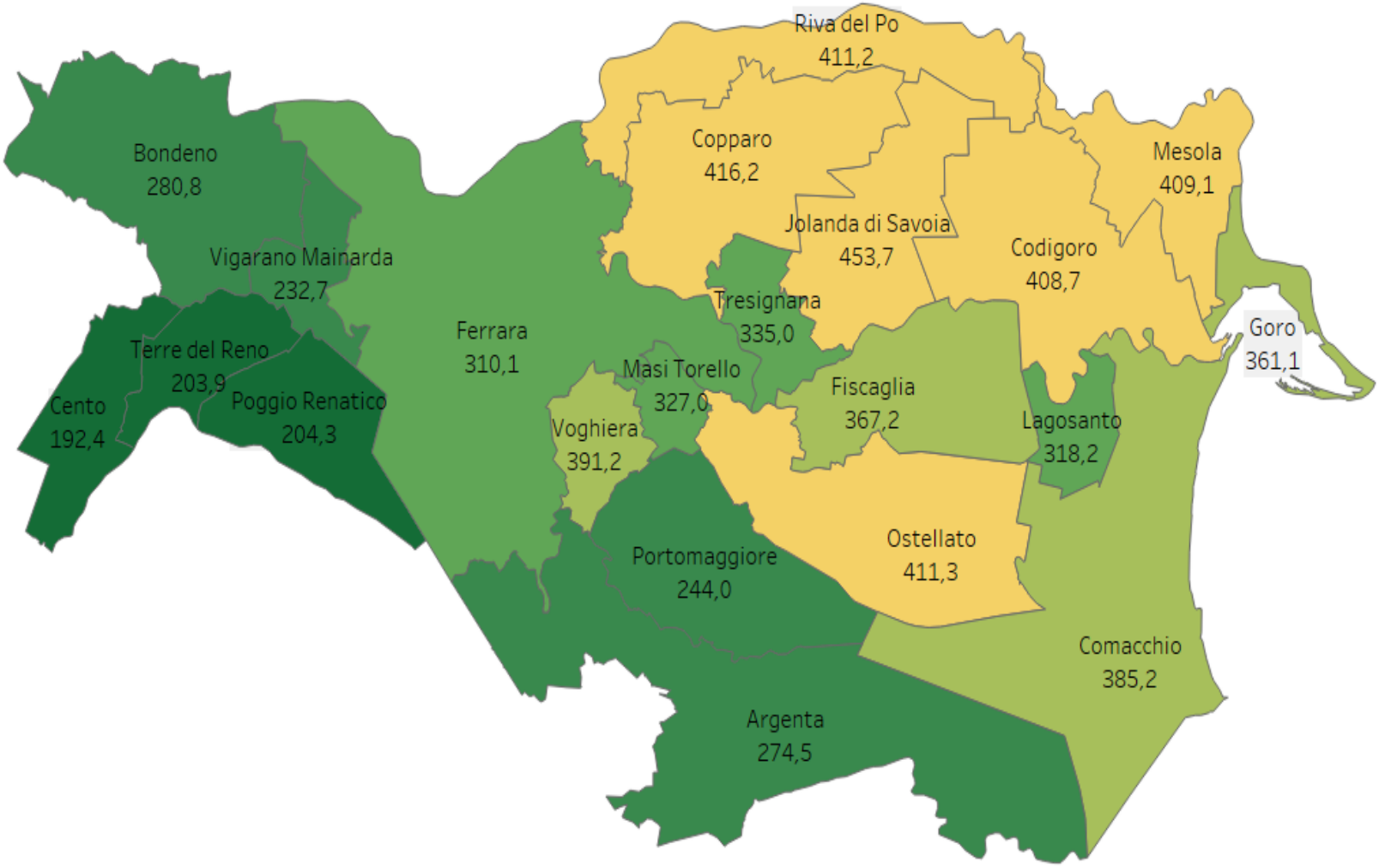


Fonte: Camera di Commercio di Ferrara e Ravenna

Pertanto, **il problema socio-demografico che desta maggiore preoccupazione è ubicato ancora una volta in alcuni comuni dell'Area Interna**, la quale non solo dispone di poca popolazione in giovane età, ma dovrebbe anche disporre di adeguati servizi per poter garantire la necessaria assistenza a queste persone anziane che vivono da sole, presumibilmente isolate dal resto della comunità di appartenenza.

Infine, la terza componente demografica per la quale sembra essere percepita una qualche problematica di ordine sociale, è costituita dalla popolazione straniera, il cui quadro complessivo a livello sia provinciale che regionale è presentato nella Tabella 1.13.

La popolazione straniera risultante residente nel complesso della provincia all'1/1/2026 era pari a meno di 42.000 individui, vale a dire poco più del 12% dei residenti, incidenza che risulta in aumento non solo per l'aumento del numero degli stranieri rispetto all'inizio del decennio, ma anche ovviamente per la già segnalata diminuzione del totale della popolazione residente (Tabella 1.14).

Assumendo invece un'ottica di più lungo periodo, cioè per la serie storica 2000-2026, si possono considerare le 3 linee curve riportate nel Grafico 1.9, con le quali sono rappresentati il totale della popolazione, la componente straniera e la componente italiana dell'intera provincia per gli ultimi 26 anni.

In particolare, dal 2012 si registra una tendenza costante al calo della popolazione totale, che fa diventare, già dal 2018, il numero dei residenti inferiore a quello dell'anno 2000. Si ritiene opportuno evidenziare l'andamento tendente alla riduzione della componente italiana dei residenti per sottolineare che questa dinamica complessiva di riduzione sarebbe stata ancora più pesante senza il contributo incrementativo della popolazione straniera, la cui presenza ha consentito alla riduzione degli "indigeni" italiani di risultare meno grave.

Assumendo a questo punto un'ottica integrata, cioè sia per aree che per genere, la variazione percentuale della componente straniera della popolazione intervenuta tra il 2025 e 2026 vede un aumento in tutti i comuni della provincia, tranne Goro, Masi Torello e Poggio Renatico (Tabella 1.15).

Peraltro, i comuni con la percentuale più alta di residenti stranieri sono Portomaggiore e Bondeno, appartenenti all'Area dei comuni rimanenti, mentre i comuni con la minore presenza percentuale di residenti stranieri sono Goro, Comacchio e Lagosanto, cioè tutti e tre comuni appartenenti all'area più orientale della provincia (Cartina 3).

In altri termini, emerge una minore presenza degli abitanti di origine straniera nell'Area Interna rispetto a quella dei comuni rimanenti, sebbene si colga una più consistente tendenza alla crescita di questa componente in corrispondenza dell'ultimo anno considerato. Fenomeno questo che è da attribuire maggiormente alla componente maschile degli stranieri, soprattutto in alcuni specifici comuni come quello di Lagosanto, Copparo e Goro, dove evidentemente negli ultimi anni hanno iniziato ad operare nuove attività produttive oppure hanno espanso la loro occupazione le attività preesistenti, ma con manodopera di origine straniera che va a compensare la mancanza di lavoratori di origine locale.

Inserendo anche la variabile dell'età, si coglie poi come all'inizio dell'anno in corso il totale della componente straniera residente in provincia di Ferrara tenda ad allinearsi ormai in termini di incidenza sulla popolazione complessiva a quella regionale (Tabella 1.16), mentre si rilevano alcune differenze sia per quanto riguarda il genere che l'età degli stranieri. Dal primo punto di vista gli stranieri maschi presentano un indice di vecchiaia decisamente inferiore a quello delle femmine, come confermano la prevalenza dei minorenni sul totale degli stranieri e l'indice di dipendenza giovanile rilevati in provincia di Ferrara rispetto ai corrispondenti valori regionali.

All'interno della provincia, però, tutti gli indicatori demografici calcolati per l'Area Interna risultano – sempre all'inizio del 2026 – alquanto inferiori ai corrispondenti ottenuti per quella dei comuni rimanenti (Tabella 1.17), come se la componente straniera fosse ancora meno presente nel Basso Ferrarese rispetto al resto della provincia, soprattutto per quanto riguarda la sotto-componente minorile.

Di conseguenza, si potrebbe desumere che l'aumento degli stranieri più recentemente registrato si sia concentrato nei comuni diversi da quelli appartenenti all'Area Interna.

*1.9 Il bilancio demografico al 2025*

Finora si è provveduto ad una descrizione tendenzialmente oggettiva dei principali fenomeni che hanno interessato la popolazione ferrarese, tra cui in particolare la sua contrazione con particolare riferimento a quella residente nell'Area Interna. Ora si passa a considerare il cosiddetto "bilancio demografico" che costituisce uno strumento analitico mediante il quale è possibile individuare congiuntamente i principali fattori causali dell'andamento descritto.

Il bilancio considerato è quello relativo all'anno scorso, cioè il 2025, in quanto ovviamente è l'ultimo per il quale si dispongono dei dati risultanti alla fine dell'anno (Tabelle 1.18 e Grafic1 1.10).

L'analisi del bilancio demografico è limitata ad un solo anno anche per un altro motivo, vale a dire il fatto che la sua struttura – per quanto concettualmente abbastanza semplice –, è alquanto articolata, giacché è composta per la precisione da tre sezioni: la prima riguarda l'andamento naturale della popolazione (nascite e morti), la seconda riguarda gli spostamenti migratori della popolazione tra le regioni del paese, ed infine la terza sezione concerne gli analoghi spostamenti migratori ma a livello internazionale.

In tal modo, partendo dal dato della popolazione residente all'inizio di un anno per un determinato territorio (comune, provincia e regione) si giunge a quello della popolazione residente alla fine dello stesso anno, per il quale si può evidenziare la variazione intervenuta in tale periodo.

Iniziando l'illustrazione dal confronto intraregionale (Tabella 20b e Grafico 1.11), nel 2025 rispetto all'intera regione la provincia di Ferrara evidenzia un maggior peso sia del saldo naturale – che però è negativo – sia del saldo migratorio interno, mentre per quello estero, che è risultato anch'esso positivo, l'incidenza è sostanzialmente coincidente al corrispondente dato regionale.

Ne risulta che in tale anno, per la prima volta dopo numerosi anni, si è ottenuta una variazione leggermente positiva vale a dire non una diminuzione della popolazione bensì un suo aumento, per quanto minimo, pari a circa un quarto di punto percentuale. Tale evento è riconducibile alla prevalenza della sommatoria dei due saldi migratori – quello interno e quello estero – rispetto al saldo naturale, per cui in sostanza a fenomeni sociali non maturati all'interno della provincia, bensì al di fuori di essa.

In altre parole, la provincia di Ferrara nel suo complesso vede una ripresa della crescita demografica, ma ciò non è da attribuire alla popolazione già residente in essa, bensì alla popolazione precedentemente residente all'esterno, cioè in altre province dell'Emilia-Romagna, in altre regioni italiane, nonché all'estero. Ovviamente, al suo interno l'andamento demografico continua ad essere negativo, derivando dalle sue caratteristiche ormai strutturali di lungo periodo.

Se poi si distingue all'interno della stessa provincia (Tabelle 19a, 19b e 20a), si verifica che nell'Area Interna appare ancora più accentuato il peso esercitato dal saldo naturale (ovviamente negativo), rispetto ai saldi migratori, che invece anche in tale area sono positivi. Sostanzialmente, dunque, l'anno scorso gli andamenti demografici delle due componenti territoriali della provincia si sono sostanzialmente allineati, riducendo almeno in parte le precedenti differenze, almeno in termini di trend.

Tuttavia, nell'Area Interna la decrescita demografica l'anno scorso è stata ancora così elevata che non è stata compensata dall'ingresso di persone provenienti né da altri territori italiani, né dall'estero. Nell'Area dei rimanenti comuni, invece, la denatalità interna è più che compensata dall'immigrazione sia da parti del territorio nazionale che dall'estero, consentendole così di aumentare lievemente la sua popolazione complessiva, che – come si è già detto – diminuisce nell'Area Interna forse anche per le minori prospettive di crescita occupazionale da essa registrate, almeno nel breve periodo, in seguito a sua volta alla minore attrattività esercitata dal territorio sugli investimenti, sia diretti che finanziari, provenienti da altre realtà geografiche dotate di maggiori capitali destinati appunto agli investimenti produttivi.

Scendendo poi a livello di singoli comuni dell'Area interna (Tabelle 1.21 e 1.22, nonché Grafici 1.12 e 1.13), si segnala, da un lato, il fatto che la maggioranza dei comuni ad essa appartenenti evidenziano un analogo comportamento descritto per l'Area nel suo complesso e, dall'altro, l'anomalia costituita dal comune di Fiscaglia, in quanto entrambi i suoi saldi migratori risultano fortemente positivi ed elevati anche rispetto ad altri comuni della stessa area ma di maggiore dimensione.

Di converso, gli unici saldi negativi si rilevano per il Comune di Goro, per il quale non è difficile immaginare le cause del fenomeno accennato, riconducibili soprattutto alla crisi attraversata dalla pesca interna a causa del particolare fenomeno rappresentato dalla diffusione del cosiddetto "gambero blu", che evidentemente ha indotto molte famiglie a cambiare residenza, abbandonando non solo la casa di abitazione ma anche la propria precedente occupazione[9].

Infine, un'ultima variabile del bilancio demografico sulla quale finora non ci si è soffermati, è costituita dalla mortalità che rappresenta senza dubbio un'ulteriore causa – oltre alla già accennata denatalità – dell'elevata contrazione demografica registrata in provincia di Ferrara.

In base ad un'altra apposita rilevazione effettuata dall'Istat è possibile constatare che il tasso di mortalità in provincia di Ferrara risulta più elevato che nel resto della regione (Tabella 1.23a), mentre all'interno della provincia tale tasso appare decisamente maggiore nell'Area Interna rispetto a quella dei comuni rimanenti (Tabella 1.24b e Grafico 1.14), giacché quasi tutti i comuni del Basso Ferrarese evidenziano tassi che risultano più elevati sia del valore medio provinciale sia e soprattutto del valore medio ottenuto per i comuni rimanenti.

Si può abbastanza facilmente presumere che il principale fattore causale di questo fenomeno sia costituito dal maggiore livello di anzianità che si è precedentemente rilevato per l'Area Interna; ulteriori fattori potrebbero essere rappresentati dallo specifico tipo di lavori prevalenti in quest'area, dove è molto diffuso il settore primario in cui avvengono molti incidenti a danno degli agricoltori, e dall'elevato tasso di incidentalità stradale.

Infatti, secondo i dati sempre dell'Istat, ma rilevati ed elaborati dalla Regione Emilia-Romagna[10], nel 2024 il rapporto % di mortalità[11] è risultato più elevato proprio nella provincia di Ferrara (con un valore pari a 2,5). A sua volta, il rapporto di pericolosità[12] evidenziava che le strade più pericolose sono quelle del ferrarese, con un valore pari a 1,9.

*1.4 Principali andamenti demografici per aree territoriali*

Nel presente paragrafo si approfondisce l'analisi demografica precedentemente condotta per la provincia di Ferrara articolata in aree territoriali per tre singoli anni – il 2021, il 2023 e il 2025 – del periodo complessivo precedentemente considerato. Inoltre, l'analisi viene arricchita considerando ulteriori variabili, come la superficie territoriale, i residenti di cittadinanza straniera ed alcune classi di età, distintamente per le due aree territoriali in cui si è articolato la provincia al fine di evidenziare la situazione presente nell'Area Interna Basso Ferrarese (Tabella 1.24, nonché Grafici 1.15 e 1.16).

Avvalendosi della prima delle nuove variabili, vale a dire la superficie territoriale, si può calcolare la densità demografica, vale a dire il numero di abitanti per kmq presenti sia nella provincia che nelle due aree.

Essa risulta sostanzialmente stabile dal punto di vista temporale, cioè nei tre anni in esame, in ciascuna delle tre porzioni di territorio (Grafico 1.17), a indicare che si tratta di un aspetto tendenzialmente strutturale e

[9] Si tenga anche conto dimensione sia demografica che territoriale di questo comune che è alquanto limitata, per cui l'eventuale trasferimento di un numero circoscritto di persone è destinato ad influenzare notevolmente il valore totale della sua popolazione.

[10] Da Regione Emilia-Romagna – Statistica, *Gli incidenti stradali in Emilia-Romagna nel 2024*, 14 agosto 2025.

[11] Tale rapporto è ottenuto dividendo il numero di morti per il numero di incidenti e moltiplicandolo per cento.

[12] Quest'altro rapporto si ottiene dividendo il numero di morti per il numero complessivo di morti e feriti e moltiplicando anch'esso per cento

difficilmente modificabile, senza fenomeni di natura straordinaria o, addirittura, interventi esogeni alla provincia stessa.

L'aspetto principale che va colto a questo proposito è costituito però dalla macroscopica differenza che emerge fra i due valori ottenuti per ciascuno dei tre anni[13]. Più specificamente, nell'Area Interna la densità territoriale risulta pari a solo la metà di quella ottenuta per l'Area dei comuni rimanenti, tra i quali compaiono quelli di maggiore dimensione urbana della provincia, cioè il capoluogo Ferrara, Cento e Comacchio. Lo scostamento tra i due valori supera sempre abbondantemente il 50%, e nel 2025 tende a raggiungere anche il 60% (Grafico 1.18).

In altre parole, nei comuni dell'Area Interna la popolazione si distribuisce sul territorio in modo molto più rado e meno concentrato che nell'altra area e tale differenza è evidentemente riconducibile alle diverse caratteristiche urbanistiche, dal momento che la popolazione dell'Area Interna tende a distribuirsi maggiormente rispetto a quella residente nell'Area rimanente soprattutto in seguito alla diversa struttura delle corrispondenti aree urbane, anche in seguito alla prevalente presenza di attività economiche che si distribuiscono sul territorio in modo molto diverso. Nell'Area Interna – come si verificherà più precisamente nel successivo capitolo 5 del rapporto – prevale infatti il settore primario, con particolare riferimento al comparto agricolo, le cui aziende tendono a distanziarsi le une dalle altre e con esse anche le popolazioni in quelle impiegate per poter raggiungere in breve tempo il proprio "luogo di lavoro".

Nei comuni rimanenti, invece, tendono a prevalere le attività industriali e quelle terziarie, le quali sono tutte orientate ad agglomerarsi le une vicine alle altre, anche per ridurre la distanza e i connessi costi di trasporto dei beni prodotti e dei servizi forniti; d'altro canto, l'occupazione impiegata in queste attività produttive è maggiormente propensa a risiedere in aree urbanizzate, che sono più dotate dei servizi privati (commercio, credito, ecc.) e pubblici (istruzione, sanità, ecc.) con cui poter soddisfare le loro molteplici esigenze[14].

Un'altra variabile introdotta in corrispondenza di questo gruppo di tabelle articolate per aree territoriali è costituita dal numero dei residenti stranieri, per il quale si sono calcolate l'incidenza % in ciascuna delle due Aree (Tabella 1.25), nonché lo scostamento di tali valori percentuali da quello medio provinciale (Tabella 1.26).

Anche per quanto riguarda la presenza dei residenti di origine straniera risulta chiaramente che questi sono decisamente meno presenti rispetto a quelli abitanti nei comuni rimanenti, sebbene emerga nel quinquennio considerato una lieve tendenza ad un aumento - di un paio di punti percentuali - di tale incidenza sul totale provinciale (da meno del 14% a meno del 16%).

Senza dubbio gli stranieri che non conoscono il territorio, trovano maggiori possibilità sia di lavoro che di alloggio nell'area con comuni di maggiore dimensione demografica, contribuendo così a rallentarne la diminuzione demografica, cosa che non avviene nell'Area Interna, salvo il recupero riscontrato negli ultimi anni.

Di converso, il numero dei cittadini residenti in quest'ultima area con più di 65 anni e il connesso indice di vecchiaia, risultano decisamente superiori, rispetto agli analoghi valori registrati nell'Area dei comuni rimanenti (Grafico 1.19). Dunque, le persone anziane tendono a concentrarsi maggiormente nei comuni agricoli, mentre al contrario i residenti con meno di 15 anni sono maggiormente presenti nell'Area dei comuni rimanenti (Grafico 1.20), anche in seguito alla forte attrazione esercitata dai centri urbani di maggiore dimensione, generalmente caratterizzati da un superiore dinamismo sia nella dotazione di istituti di scuola media secondaria che nella creazione di posti di lavoro in attività produttive come quelle industriali e/o terziarie.

[13] Il valore della densità territoriale per l'intera provincia risulta ovviamente un valore intermedio tra quelli delle due aree.

[14] Come si evince chiaramente dalla descrizione riportata nel testo, gli aspetti strettamente demografici dell'analisi qui condotta si intrecciano fortemente con quelli economici e anche con quelli territoriali, portando il quadro nel suo insieme ad un notevole livello di complessità, come del resto si era preannunciato.

Più precisamente, mentre nell'Area Interna tende ad aumentare la quota di persone anziane, contestualmente tende a ridursi quella dei giovani, in seguito evidentemente sia alla denatalità (cioè la contrazione delle nascite), sia alla maggiore presenza di donne non più in età fertile.

Anche per queste variabili, dunque, emerge la tendenza ad un fenomeno di tipo circolare, che porta ad accentuare le caratteristiche negative che contraddistinguono il quadro demografico nell'Area Interna conseguente all'iniziale diminuzione della popolazione residente.

*1.5 La popolazione attualmente residente quale esito di un lungo percorso*

La Provincia di Ferrara ha recentemente diffuso i dati aggiornati all'1/01/2026 della popolazione residente nei comuni e nella provincia di Ferrara, quale risultato della collaborazione che da anni si realizza tra tutti gli Uffici Anagrafe dei Comuni della provincia, con il coordinamento dell'Ufficio Statistica della stessa Provincia e la successiva validazione da parte dell'Ufficio Statistica della Regione Emilia Romagna.

Si tratta di dati importanti in quanto consentono di disporre di informazioni non solo aggiornate, ma anche verificate, tenendo conto che molto spesso anche i dati statistici sulla popolazione non sono univoci e, pertanto, possono portare a valutazioni non fondate oppure opinabili.

Inoltre, l'importanza di questi dati deriva dal fatto che in molti casi – come si è già segnalato – si riferiscono ad un lungo periodo, cioè ad un periodo molto più lungo di quello a cui viene fatto prevalentemente riferimento nella presente indagine e, pertanto, consentono di cogliere il modo non del tutto lineare in cui si è giunti alla situazione attuale.

La popolazione residente in provincia di Ferrara alla data dell1/1/2026 è dunque pari a 341.585 abitanti (Tabella 1.14), con un lieve aumento di 534 residenti, pari allo 0,16%, rispetto all'anno precedente, quando i residenti erano poco più di 341.000 al 1/1/2025.

Come già accennato, è il primo aumento dopo 14 anni di continue riduzioni, dal momento che nel 2011 i residenti erano poco meno di 360.000, mentre dal 1988 la riduzione è stata complessivamente pari a oltre 28.700 abitanti.

Le riduzioni più significative in termini percentuali, tra il 2025 e il 2026, si rilevano per i comuni di Goro, Jolanda di Savoia, Voghiera, Mesola e Masi Torello, che – tranne quest'ultimo – appartengono tutti all'Area Interna; invece, i comuni che hanno fatto registrare un più significativo aumento percentuale sono Portomaggiore, Terre del Reno, Fiscaglia e Bondeno, che appartengono all'Area dei comuni rimanenti, salvo Fiscaglia.

Distinguendo per genere – come si fa nella Tabelle 1.17a e 1.7b – si può constatare che la componente femminile è solo lievemente superiore a quella maschile e, soprattutto, che tale prevalenza tende a distribuirsi in modo alquanto uniforme sia tra le due aree della provincia sia tra i vari comuni ad esse appartenenti; in effetti sono solo due i comuni che in ciascuna delle due aree vedono la componente femminile della propria popolazione superare il valore medio provinciale di poco più di mezzo punto percentuale.

Di converso si individuano solo due comuni in tutta la provincia, appartenenti uno all'Area Interna (Jolanda di Savoia) e l'altro a quella dei comuni rimanenti (Portomaggiore) che vedono la componente maschile superare quella femminile e anche in misura abbastanza rilevante, prevalenza che si ritiene sia attribuibile alla popolazione residente di origine straniera, della quale ci si è già precedentemente occupati.

*1.6 Una proiezione demografica nel futuro*

Dopo questa lunga e dettagliata analisi della situazione attuale e del trend passato, più o meno recente, ora si inverte l'ottica, guardando al futuro.

Infatti, fra le l'attività dell'Ufficio di Statistica della Regione Emilia-Romagna ormai da vari anni vi è anche la costruzione di proiezioni demografiche e di scenari previsionali per la popolazione, che vengono periodicamente predisposti, aggiornati e resi disponibili.

Poiché si tratta del risultato di un'attività alquanto complessa, qui di seguito si forniscono le necessarie specificazioni metodologiche circa il modo con cui è stato ottenuto uno strumento in grado di rappresentare al meglio le dinamiche anche sub-regionali, nonché fornire elementi di riflessione ai decisori a livello locale[15].

### 1.6.1 Premessa metodologica

Senza dubbio, le proiezioni demografiche rappresentano un utile strumento per riflettere sulle risorse e sulle criticità legate al cambiamento demografico. Anche in ambito politico il dibattito sull'impatto prodotto dal cambiamento demografico sull'organizzazione della società ha rivestito da alcuni decenni un ruolo importante e, ancor più in tempi recenti, il cambiamento demografico ha assunto un ruolo centrale in tale dibattito.

Ad esempio, nel giugno 2020 la Commissione europea ha formalmente assunto la questione demografica come priorità nell'agenda politica dell'UE adottando la sua prima relazione sull'impatto prodotto dai cambiamenti demografici nei paesi europei[16].

Nella revisione più recente, effettuata nel marzo 2026, il riferimento temporale per tutti gli scenari è il periodo che va dal primo gennaio 2025 (anno base della proiezione) al primo gennaio 2045, per cui l'arco temporale di proiezione è lungo 20 anni.

Questo arco temporale è consapevolmente contenuto, da un lato, per limitare l'incertezza del tempo sui risultati[17] e, dall'altro, per evidenziare come anche in un arco temporale breve e pertanto percepibile come vicino al periodo in corso, possono verificarsi cambiamenti importanti.

Alcuni di questi cambiamenti risultano comuni a tutti gli scenari considerati, in quanto essi sono compresi nella struttura per età di partenza e collegati più all'inerzia demografica che alle ipotesi di proiezione poiché la popolazione che insisterà su un territorio dopo 10 o 20 anni è, in larga maggioranza, la stessa che vi insiste al momento attuale.

L'aggiornamento della base di partenza e delle ipotesi di costruzione degli scenari viene effettuato ogni tre anni, a meno di esigenze particolari, come la produzione di scenari aggiuntivi atti a rispondere a specifiche esigenze conoscitive. Gli scenari che sono stati elaborati forniscono la stima della popolazione (per età e sesso) e del bilancio demografico ai seguenti livelli territoriali, così come risultano all'anno base della proiezione, cioè il 2025:

- il territorio regionale nel suo complesso;
- le province e la città metropolitana di Bologna:
- le aziende USL;
- i distretti sanitari;
- gli ambiti scolastici;
- le unioni di comuni;
- le zone altimetriche[18].

[15] Cfr. Regione Emilia-Romagna – Statistica, *Visualizzazione sulle proiezioni demografiche in Emilia-Romagna - Metadati e glossario*, marzo 2026.

[16] In tale relazione si illustrano i fattori alla base dei cambiamenti, l'impatto che stanno avendo in tutta Europa e i collegamenti tra la struttura demografica e il potenziale di ripresa dalle crisi, evidenziando come alcuni fattori abbiano impatti tanto più rilevanti quanto più si analizza il cambiamento demografico a livello locale. Cfr. European Commission, *Report on the Impact of Demographic Change in Europe*, Brussels, 17 June 2020.

[17] Infatti, tanto più ci si allontana dal punto di partenza, tanto più le ipotesi evolutive perdono significato.

[18] Come si può constatare, non sono previsti i singoli comuni, per cui per poter utilizzare queste proiezioni nel presente lavoro, si è dovuto fare riferimento ai "gruppi" di comuni che sono stati individuati per la provincia di Ferrara. I vari gruppi di comuni che sono stati formati senza vincoli di contiguità geografica, presentano andamenti simili per tutte le principali variabili di tipo demografico o sociale che influiscono sulle dinamiche della popolazione (dal tasso di crescita naturale alla percentuale di disoccupati sulla forza lavoro). Essi inoltre presentano una dimensione minima di popolazione pari a 80mila unità, ritenuta sufficiente per ottenere delle stime di buona affidabilità. Infine, i singoli comuni contribuiscono con la propria struttura per età e sesso a ciascun gruppo di appartenenza, ma ereditano i parametri di proiezione stimati a livello di gruppo.

L'incertezza associata alla costruzione di scenari prospettici è ovviamente uno dei motivi per cui non viene elaborata una sola proiezione, ma un insieme più o meno numeroso di possibili scenari, i quali a loro volta sono stati elaborati secondo la metodologia delle "varianti": vale a dire, allo scenario di riferimento, che mantiene stabili le dinamiche demografiche per tutto l'arco di proiezione, sono accostate le varianti che permettono di evidenziare l'effetto della variazione di singole componenti della dinamica demografica (fecondità, sopravvivenza, immigrazione ed emigrazione) sul cambiamento demografico atteso.

Questa modalità di costruzione degli scenari demografici appare quella più utile dal punto di vista della programmazione di azioni che vogliano incidere sul cambiamento demografico e sulle sue conseguenze in termini economici e sociali. Posto che si possa e s'intenda incidere sui comportamenti demografici, seguendo questa impostazione è possibile evidenziare su quale di questi – o su quale loro combinazione – sarebbe preferibile agire in virtù dell'effetto che la variazione di un determinato parametro demografico produce sull'evoluzione complessiva della popolazione.

La formulazione delle ipotesi evolutive trova le basi nell'analisi in ottica temporale delle singole componenti della dinamica demografica. In particolare, nella formulazione delle ipotesi si è assunto che lo *shock* provocato dalla pandemia da Covid-19 nell'aumento di mortalità e nella contrazione dei movimenti migratori sia stato essenzialmente di natura congiunturale e non abbia riflessi strutturali sui comportamenti demografici; in altre parole, l'assunzione di fondo è che tale *shock*, che ha impattato in particolar modo il biennio 2020-2021 per poi mostrare segnali di retrocessione già nel corso del 2022, non abbia alcun particolare riflesso sulle ipotesi di proiezione.

Nell'ipotesi che lo *shock* congiunturale provocato dalla pandemia da Covid-19 nel periodo 2020-2022 non abbia effetti a lungo termine, per cui non è stato inserito nella proiezione, ai fini dello scenario di riferimento[19] la sopravvivenza media della popolazione regionale è stata mantenuta conforme al periodo immediatamente successivo, più precisamente il biennio 2023-2024. Nel processo di proiezione è stata utilizzata la probabilità prospettica di sopravvivenza tratta dalla corrispondente tavola di mortalità il cui valore di sintesi più noto è la speranza di vita alla nascita. Lo scenario di riferimento assume quindi che a livello regionale la speranza di vita alla nascita rimanga costante a 85,9 anni per le donne e a 81,6 anni per gli uomini.

Lo stesso ragionamento è stato effettuato per i movimenti migratori per i quali si è ipotizzata la costanza alla media 2022-2023 dei livelli di ingressi da fuori regione (dall'estero e da altre regioni italiane) e degli scambi interni alla regione; sono considerate invarianti nel tempo le strutture per età e sesso di tali ingressi.

Analogamente, sono stati mantenuti costanti alla media 2022-2023 i tassi di "emigratorietà" per età e sesso sia per i movimenti in uscita dal territorio regionale sia per i movimenti al suo interno[20].

Per quanto riguarda i tassi specifici di fecondità per età della madre, sintetizzati attraverso il numero medio di figli per donna, è stata ipotizzata una costanza rispetto all'andamento nel triennio 2022-2024 in virtù del fatto che le analisi effettuate hanno evidenziato una prosecuzione della dinamica di diminuzione in corso già dal 2010. Sostanzialmente, il numero medio di figli per donna a livello regionale è costante a 1,20, che rappresenta una sintesi di diverse dinamiche a livello territoriale.

Il sistema di proiezione richiede ovviamente un elevato numero di informazioni sia nelle procedure di proiezione sia per lo studio e la formulazione delle ipotesi evolutive sui parametri. Tutti i dati che alimentano il sistema di proiezione sono di fonte Istat, tranne per la struttura dei decessi per età, sesso e comune di ultima

[19] Per completezza si segnala che gli altri scenari sono i seguenti cinque: scenario ad elevata sopravvivenza, scenario ad elevata immigrazione, scenario a elevata fecondità, scenario a bassa fecondità, scenario con totale assenza di movimenti migratori sia in entrata sia in uscita.

[20] Mantenere costanti i tassi di emigratorietà, cioè della tendenza o della propensione di una popolazione a lasciare la propria terra d'origine per trasferirsi altrove, sia verso un altro paese sia all'interno dello stesso, implica che il numero di emigrazioni nell'arco di proiezione è variabile in funzione del cambiamento della distribuzione per età e sesso della popolazione a cui i tassi vengono applicati.

residenza per i quali la fonte principale è invece rappresentata dalla “Rilevazione regionale sulle cause di morte”.

La base di partenza su cui è stata effettuata la proiezione – come si è già detto – è la popolazione per sesso, singolo anno di età e comune di residenza calcolata al primo gennaio 2025.

1.6.2 Descrizione dei risultati

Dopo questa lunga premessa metodologica ora si provvede alla descrizione dei risultati delle elaborazioni che sono state effettuate per presentare le proiezioni demografiche al 2045 per i comuni della provincia di Ferrara e che mettono in luce alcuni elementi di novità rispetto a quanto evidenziato finora.

Infatti, come risulta dalle Tabelle 1.27 e 1.28, nonché dal connesso Grafico 1.21, la popolazione dell’intera provincia di Ferrara interromperebbe il suo percorso di declino per far registrare un lieve aumento, di 569 unità, pari allo 0,17% rispetto al dato risultante all’inizio del 2026. Non si tratta certo di un aumento particolarmente rilevante, ma quello che risulta importante sottolineare è appunto la variazione del *trend*, da negativo a positivo, anche se non è dato a sapere quando, cioè in corrispondenza di quale anno e per quale motivo dovrebbe avvenire questa inversione di tendenza.

Un secondo aspetto di novità è rappresentato dal fatto che entrambe le aree considerate contribuiscono al conseguimento di questo risultato per un valore assoluto non molto diverso tra loro, tanto da ottenere una variazione percentuale maggiore per l’Area Interna rispetto a quella dei comuni rimanenti (0,41% contro 0,11%), giacché è decisamente minore la consistenza demografica della prima rispetto alla seconda.

Il terzo aspetto degno di essere sottolineato è rappresentato dal fatto che il trend non appare uniforme all’interno di entrambe le aree. Infatti, sia nell’Area interna che in quella dei comuni rimanenti si possono individuare andamenti notevolmente differenziati, nel senso che alcuni comuni vedono crescere in misura assolutamente non trascurabile, nonostante la lunghezza temporale della proiezione, la loro dimensione demografica, al contrario di altri dove invece si deve lamentare una contrazione altrettanto rilevante.

Più precisamente, nell’Area Interna i comuni per i quali si attende una più elevata crescita demografica sono quelli di Jolanda di Savoia, Goro e Riva del Po (in ordine decrescente di variazione %), che negli ultimi anni hanno invece sofferto di perdite di popolazione. I comuni che invece dovrebbero perdere abitanti sono i seguenti tre: Fiscaglia, Tresignana e Lagosanto, anche se per quest’ultimo si dovrebbe piuttosto parlare di una sostanziale tenuta dal punto di vista demografico.

Come accennato, anche nella più ampia Area dei comuni rimanenti si colgono andamenti contrapposti: infatti, cinque comuni dovrebbero registrare una crescita demografica e tra essi merita di essere menzionato il comune di Masi Torello che sarebbe quello che dovrebbe espandersi maggiormente dal punto di vista demografico. Sono un po' più numerosi, invece, i comuni per i quali si prevede una diminuzione e tra essi vanno citati quelli di Portomaggiore e Terre del Reno per l’elevata consistenza relativa di tale variazione negativa.

Infine, va considerato a parte il comune capoluogo, non solo perché appartiene ad un gruppo di comuni distinto, per la sua maggiore dimensione demografica, ma anche perché è quello per il quale ci si deve attendere l’aumento maggiore in valore assoluto, cioè più di 1.000 residenti aggiuntivi.

Questa constatazione però ci induce a rimarcare come – a parte il capoluogo – l’insieme di tutti i comuni della provincia mantengano la tendenza a perdere una certa quantità di abitanti, senza però comportare un tracollo rispetto al resto della regione.

In definitiva, sembra di poter attendere per il prossimo futuro fenomeni di un certo interesse, cioè un po' diversi da quelli del recente passato, i cui fattori causali dovrebbero essere ricercati tra le variabili demografiche riportate nella Tabella 1.27, già citata, e tra i valori da queste assunti, in quanto dovrebbero servire anche per interpretare i più ravvicinati mutamenti demografici appena descritti.

## *Cap. 2: Livelli di istruzione*

*2.1 L'effettiva conoscenza dei dati sui livelli di istruzione per un territorio provinciale e sub-provinciale*

Purtroppo, nonostante la presunta disponibilità di varie fonti ufficiali di documentazione statistica (competente Ministero e uffici scolastici decentrati), non sembra rintracciabile per la provincia di Ferrara, per i suoi comuni e/o le due aree territoriali, un quadro organico dei livelli di istruzione registrati negli ultimi anni, sebbene questo aspetto risulti estremamente rilevante anche ai fini dello sviluppo socio-economico di un territorio, dal momento che mediante l'istruzione alcune componenti della popolazione possano diventare un "capitale umano"[21].

Per sopperire a tale lacuna, qui di seguito vengono forniti – a mo' di introduzione – una serie di elementi conoscitivi soprattutto in merito, da un lato, alla cosiddetta povertà educativa lamentata anche dalla provincia di Ferrara e, dall'altro, alle principali misure di politica economica che sono state adottate per provvedere a colmare le lacune rinvenibili nel periodo di tempo considerato nell'ambito della presente indagine.

Per quanto concerne la povertà educativa le fonti di documentazione disponibili sono quantomeno rappresentate dall'Istat e da Openpolis.

La prima proprio nell'aprile scorso ha iniziato a presentare i primi risultati e le prospettive di lavoro elaborate dalla Commissione scientifica interistituzionale che era stata istituita nel 2023 dall'Istat con il coinvolgimento della comunità scientifica, della società civile, di esponenti di governo e delle istituzioni al fine di misurare la povertà educativa a livello nazionale, per cui il contributo per il momento fornito è prevalentemente metodologico[22].

Relativamente ad Openpolis, invece, va innanzi tutto segnalato che esso è almeno dal 2021 che si occupa di povertà educativa in Emilia-Romagna, con l'obiettivo di promuovere un dibattito informato sulla condizione dei minori in Italia, a partire dalle opportunità educative, culturali e sociali offerte, ed aiutare il decisore attraverso l'elaborazione di analisi e approfondimenti originali. Più specificamente, Openpolis ha rilevato dati comunali riguardanti i seguenti indicatori: offerta di asili nido e servizi prima infanzia, famiglie raggiunte da banda larga ultraveloce, scuole vetuste, edifici scolastici raggiungibili con mezzi pubblici. Si tratta dunque di un'indagine parziale, oltre che non aggiornata.

Qui si riporta comunque la carta dell'intera regione, relativa all'offerta di asili nido e di servizi alla prima infanzia, giacché agli asili nido si riconosce un servizio essenziale per il minore costituito dall'importante contributo educativo e sociale che fornisce. Quella tra 0 e 2 anni è infatti una fascia d'età cruciale per porre le basi dell'apprendimento. In questo senso, l'asilo nido non costituisce solo un'importante opportunità educativa ma anche la prima occasione di socialità per i bambini e di riduzione delle disuguaglianze. Una questione fondamentale, specialmente per i minori che provengono da contesti sociali e territoriali svantaggiati.

Dalla carta allegata emerge che verso la fine dello scorso decennio in alcuni comuni centro-orientali della provincia di Ferrara la situazione non era particolarmente critica, almeno rispetto a numerosi altri comuni ubicati soprattutto nell'Area appenninica. Infatti, dal grafico successivo si può constatare che la provincia di Ferrara si collocava al secondo posto tra le provincie dell'Emilia-Romagna, dopo quella di Ravenna che, con una quota pari a 46,8%, era la provincia emiliano romagnola con la copertura di asili nido e servizi prima infanzia più alta, superiore non solo alla media nazionale (25,5%), ma anche a quella regionale (39,2%); dal canto suo, la provincia di Ferrara con una quota pari al 45% si collocava anche prima della città metropolitana di Bologna (44,5%).

[21] Per capitale umano solitamente s'intende "l'insieme di conoscenze, competenze, abilità, esperienze e doti personali possedute da un individuo, che determinano la sua capacità di produrre valore economico e sociale".

[22] Cfr. Istat, *Misurare la povertà educativa. Risultati e prospettive di lavoro della Commissione scientifica interistituzionale*, Roma, aprile 2026.

**Offerta di asili nido e servizi prima infanzia (2018)**

Fonte: elaborazione Openpolis su dati Istat

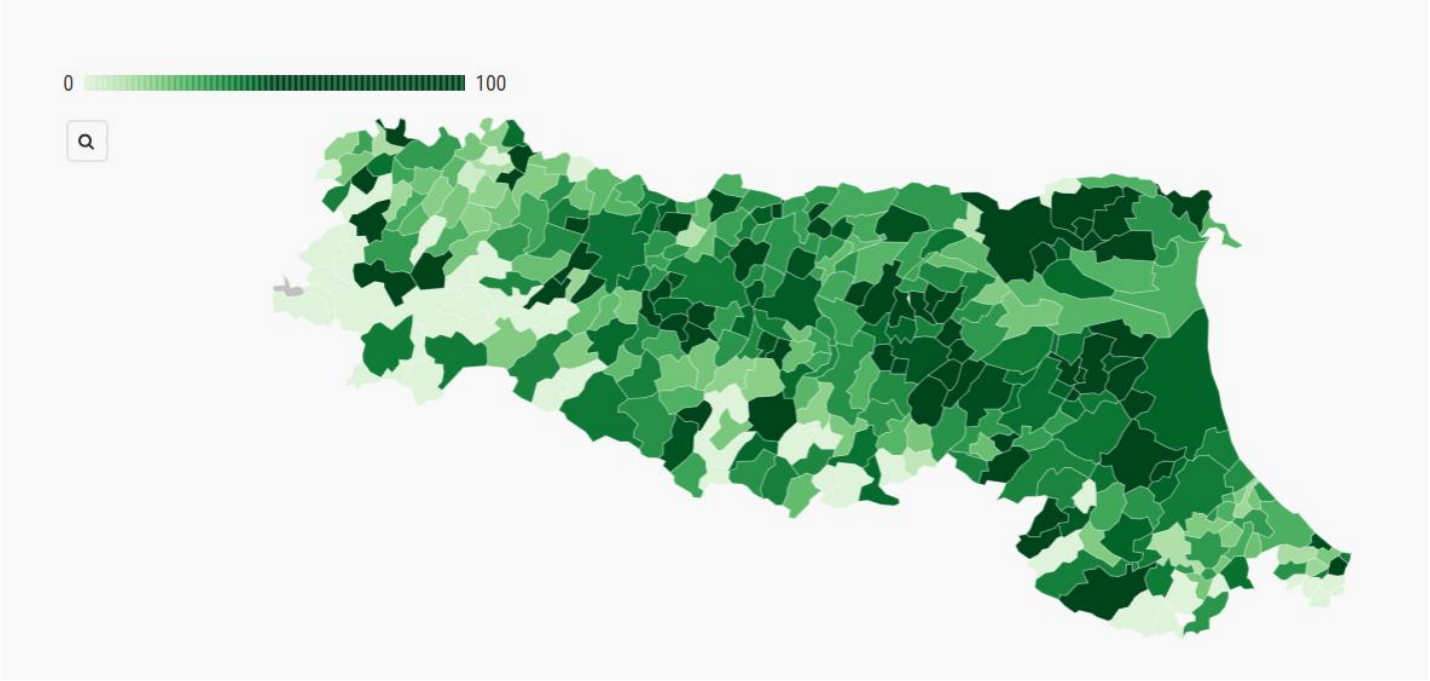


**Numero di posti per 100 residenti 0-2 anni per la prima infanzia nelle province dell'Emilia-Romagna al 2018.**

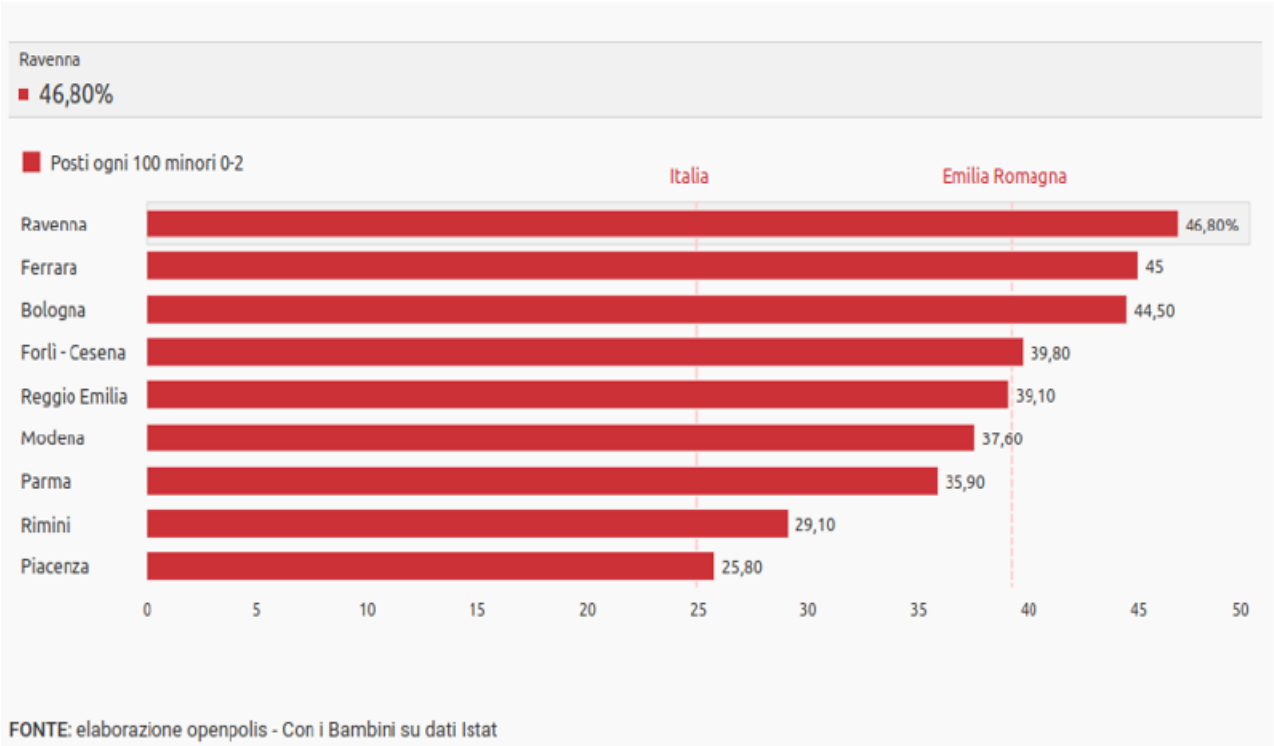


FONTE: elaborazione openpolis - Con i Bambini su dati Istat

Come si può constatare, dunque, non sono disponibili informazioni tendenzialmente complete sulla povertà educativa in provincia di Ferrara. In linea generale si può solo rilevare, sempre grazie a Openpolis, che la povertà educativa in provincia di Ferrara si attesta mediamente intorno al 29%, un dato vicino alla media regionale, ma con forti differenze tra città capoluogo e frazioni, in quanto influenzato da divari territoriali,

fragilità sociali e da un alto indice di disagio giovanile tanto che un giovane su sei in provincia all'epoca dell'indagine risultava fuori dai percorsi di studio o lavoro, cioè non studiava e non lavorava (NEET).

Per contrastare tale fenomeno, le istituzioni locali promuovono azioni di integrazione, cioè interventi mirati per i giovani stranieri al fine di ridurre i divari formativi, e progetti di contrasto come l'attivazione di Patti di Comunità, vale a dire una rete territoriale per prevenire l'abbandono scolastico che però sembra essere attiva solo nel Distretto Sud-Est della provincia di Ferrara.

Analizzando in modo più approfondito la mappa della povertà educativa relativa alla provincia di Ferrara, emergono infatti profonde disuguaglianze geografiche e strutturali che dividono il capoluogo, i comuni del Delta e le aree dell'Alto Ferrarese. La criticità maggiore è fornita dai risultati scolastici, dove la provincia di Ferrara registra la percentuale più alta dell'Emilia-Romagna (37,15%) per alunni con competenze Invalsi inadeguate.

Circa il divario tra i Comuni della provincia, i dati comunali disponibili evidenziano tre scenari territoriali ben distinti:

- il capoluogo (Ferrara) gode dei migliori servizi per la prima infanzia, ma soffre di forti sacche di marginalità urbana e detiene inoltre la percentuale più alta in regione per competenze inadeguate dei ragazzi in uscita dalle scuole medie (60,9%);
- il Delta Ferrarese, comprendente i comuni di Comacchio, Codigoro, Lagosanto e Mesola, appare come l'area geograficamente più isolata, dove in alcuni istituti secondari si registrano tassi di abbandono scolastico precoce vicini al 20%. Il basso livello d'istruzione medio mostrato dalle famiglie aggrava ovviamente la trasmissione intergenerazionale della povertà;
- l'Alto Ferrarese (Cento, Bondeno, Terre del Reno), invece, mostra una tenuta socio-economica migliore grazie al tessuto industriale ivi presente, con indici di dispersione più bassi. Tuttavia, in comuni densamente popolati come Cento, la forte presenza di nuclei familiari stranieri richiede costanti risorse per l'integrazione linguistica.

Avvalendoci di alcuni indicatori per effettuare un confronto, emerge il seguente quadro:

| **Ambito Territoriale** | **Posti Asili Nido (0-2 anni)** | **Alunni con deficit Invalsi** | **Principale criticità rilevata** |
|---|---|---|---|
| Comune di Ferrara | Alto (>44% di copertura) | 60,9% (il peggiore in Emilia-Romagna) | Dispersione implicita alle medie |
| Distretto Sud-Est (Delta) | Medio-Basso (carenze strutturali) | ~37% (media provinciale) | Abbandono scolastico precoce |
| Distretto Ovest (Alto Fe) | Medio (in crescita grazie al PNRR) | Sotto la media provinciale | Integrazione alunni stranieri |

Fonte: openpolis

Ritornando sull'accesso ai servizi per la prima infanzia, a livello comunale si nota un paradosso legato alla denatalità: piccoli comuni come Masi Torello o Voghiera mostrano percentuali di copertura dei nidi apparentemente ottime, ma questo è dovuto principalmente al bassissimo numero di bambini residenti in quella fascia d'età. Nei centri più grandi del Delta, al contrario, le liste d'attesa e la mancanza di strutture costringono molte famiglie a rinunciare al servizio, privando i bambini di un fondamentale stimolo educativo.

Nel 2025, i dati sulla povertà educativa e sul disagio giovanile in provincia di Ferrara delineano uno scenario a due facce: da un lato si registra un calo progressivo della dispersione scolastica esplicita (in linea con il trend nazionale stimato da Invalsi all'8,3%-8,5%), ma dall'altro emergono forti criticità legate alle fragilità emotive, al ritiro sociale e, come si è già constatato nel capitolo precedente, anche allo strutturale calo demografico.

Circa il fenomeno del ritiro sociale e del malessere psicologico, i dati emersi dalle ricerche della Regione Emilia-Romagna evidenziano che la dispersione scolastica non è più solo un problema di abbandono precoce dei banchi, ma si manifesta anche come "dispersione implicita" guidata da ansia, stress e paura del giudizio.

In particolare, per quanto riguarda il Distretto Sud-Est, che comprende i comuni di Ostellato e di Comacchio, i ragazzi tra gli 11 e i 19 anni mostrano un forte incremento dell'isolamento relazionale ed emotivo, pur frequentando formalmente doposcuola e centri estivi.

Relativamente al crollo demografico, il Report 0-6 della Regione Emilia-Romagna evidenzia che Ferrara è la provincia che ha registrato la più forte diminuzione demografica in assoluto a livello regionale per questa fascia di età, cioè per quanto riguarda i bambini in età da nido e scuola dell'infanzia.

Distinguendo tra la popolazione tra 0-6 anni quella italiana da quella non italiana, nella prima il calo maggiore è di quasi il 29% in meno di bambini residenti nell'ultimo decennio; la popolazione 0-6 anni non italiana, invece, è sostanzialmente stabile (calo minimo del 6% rispetto ai crolli di altre province come Reggio Emilia). Questa serie di dati rende dunque i nidi ferraresi dei contesti cruciali per una precoce integrazione linguistica.

Però, la disponibilità di queste informazioni, tendenzialmente non organiche, non esaurisce certamente il quadro relativo all'intero settore dell'istruzione in provincia di Ferrara, con particolare riferimento all'attività svolta in un'ottica sia temporale, che territoriale, vale a dire rispetto al resto della regione.

Tutto ciò nonostante la disponibilità di una fonte costituita dall'Ufficio Scolastico Regionale dell'Emilia-Romagna che elabora periodicamente i numerosi dati relativi agli alunni iscritti e frequentanti tutti gli ordini e gradi di scuole, sia pubbliche che private (o paritarie) che operano in regione.

Pertanto, non resta che introdurre tale fonte al fine di presentare un quadro, esaustivo e tendenzialmente completo, circa il livello di istruzione vantato dalla provincia di Ferrara rispetto all'intera regione.

*2.2 Consistenza del numero di alunni frequentanti per cittadinanza e per grado di scuola, statale e paritaria*

I dati impiegati con lo scopo accennato alla fine del precedente paragrafo sono quelli relativi a due anni scolastici a distanza di 7 anni l'uno dall'altro, così da poter presentare la situazione nella sua evoluzione di medio periodo che purtroppo è stata caratterizzata dall'epidemia da Covid-19 e che pertanto potrebbe essere stato disturbata rispetto al suo andamento normale in base alle sole variabili demografiche.

Il primo anno scolastico che è stato considerato è quello 2017/18, mentre il secondo è quello 2024/25, che è anche l'ultimo per il quale l'U.S.R. dell'Emilia-Romagna ha finora pubblicato i dati relativi agli alunni frequentanti le scuole di questa regione e, pertanto, anche di quelle della provincia di Ferrara.

La presente analisi inizia con la presentazione della consistenza relativa del numero totale di alunni e studenti ferraresi frequentanti sul corrispondente totale regionale: tale consistenza nel primo anno variava da meno del 7% nella scuola primaria e in quella secondaria di I grado, sia statale che paritaria, a meno dell'8% nella scuola secondaria di II grado (Tabella 2.1 e Grafico 2.1).

Se si distingue in base alla cittadinanza degli alunni e studenti, dato il rilevante ruolo esercitato dal sistema scolastico ai fini dell'integrazione (a partire da quella linguistica), si può verificare che già all'epoca gli alunni di cittadinanza non italiana (c.n.i.) frequentanti in provincia di Ferrara rappresentavano una quota leggermente inferiore, variando a loro volta, a seconda del grado di scuola, da meno del 6% a meno del 7%, evidentemente per la minore presenza di famiglie di origine straniera in provincia di Ferrara rispetto al totale regionale.

Tra l'anno 2027/18 e l'anno 2024/25 si è verificata una lieve variazione positiva dell'incidenza del totale degli alunni ferraresi su quelli frequentanti a livello regionale, per tutti i gradi di scuola, salvo quella primaria (Tabella 2.2 e Grafico 2.2). Si rimane comunque sullo stesso ordine di grandezza, cioè da meno del 7% a poco meno dell'8%.

Sembra di dover attribuire tale differenza alla crescita dell'incidenza degli alunni c.n.i., la quale ha superato quella del totale alunni, evidentemente in seguito ad un più deciso aumento del loro numero rispetto a quello dei corrispondenti coetanei frequentanti le scuole in regione.

*2.3 Le principali variazioni intervenute tra l'a.s. 2017/18 e l'a.s. 2024/25 all'interno della provincia di Ferrara*

Nel periodo considerato si sono registrate sia in provincia di Ferrara che a livello regionale delle variazioni quantitative di una certa consistenza, che hanno portato ad una altrettanto rilevante modifica nella composizione della platea complessiva del totale degli alunni frequentanti (Tabella 2.3 e Grafico 2.3).

Infatti, mentre è diminuito a livello sia di provincia che di regione il numero degli alunni della scuola primaria, è contestualmente aumentato quello degli studenti della scuola secondaria, sia di I che di II grado, quale effetto della denatalità che ovviamente inizia a manifestarsi dagli alunni più giovani.

Inoltre, si deve sottolineare come la dimensione relativa di questi fenomeni appaia discretamente maggiore in provincia di Ferrara che nel complesso della regione, presumibilmente per la più stabile e matura struttura demografica regionale rispetto a quella provinciale.

Se si considera in particolare la componente del numero totale degli alunni rappresentata da quelli con c.n.i., si constata infatti che questa è variata in modo decisamente diverso all'insieme complessivo degli studenti a livello sia regionale che provinciale: nella scuola primaria, si riscontra addirittura un aumento in controtendenza del numero degli alunni, mentre nella secondaria di I grado l'aumento del numero degli studenti con c.n.i. appare notevolmente superiore rispetto al numero totale e anche in questo caso a livello sia regionale che provinciale.

Per gli studenti di c.n.i. frequentanti la scuola secondaria di II grado sia in provincia di Ferrara che nella regione l'aumento del numero è risultato inferiore a quello del totale degli studenti e ciò forse sia per motivi demografici, sia per motivi sociali, come la minore propensione di quegli studenti a proseguire gli studi, anche perché essi dispongono già di un'età elevata che consente loro di accedere al mercato del lavoro, anziché proseguire gli studi.

Un approfondimento dell'analisi relativa agli alunni e studenti con c.n.i., ma nati in Italia evidenzia che sia in regione che in provincia di Ferrara la loro incidenza sul totale degli alunni c.n.i nell'a.s. 2017/18 era maggiore nella scuola dell'infanzia (con oltre l'89% e quasi l'87% rispettivamente) e che è andata decrescendo man mano che si passa ai successivi ordini di scuola, in quanto allora evidentemente si trattava di un fenomeno di recente origine e che era lievemente più diffuso nel resto dell'Emilia-Romagna che in provincia di Ferrara (Tabella 2.4).

A distanza di alcuni anni, cioè nell'a.s. 2024/25, tale incidenza risulta inferiore sia in regione che in provincia di Ferrara (poco più dell'85% e meno dell'82% rispettivamente), sebbene in numero assoluto sia aumentata la loro presenza, almeno in provincia di Ferrara. Ciò potrebbe essere ricondotto al fatto che in questi anni è aumentata l'immigrazione di giovani da altre regioni italiane, anch'essi però frequentanti le scuole dell'Emilia-Romagna, tanto da ridurre la componente degli alunni c.n.i., un po' di più in regione che in provincia, anche se i valori % di riduzione sono leggermente diversi a seconda dell'ordine di scuola (Grafici 2.4 e 2.5).

Se invece si confrontano gli alunni con c.n.i con il totale degli alunni frequentanti nell'a.s. 2017/18 trova conferma la loro minore presenza in provincia di Ferrara (poco più del 13%) rispetto a quella in regione (quasi il 16%), evidentemente sempre per l'allora minore presenza di cittadini stranieri nel loro complesso (Tabella 2.5).

Sempre a distanza di alcuni anni, cioè nell'a.s. 2024/25, la dimensione relativa di questo fenomeno tende a coincidere fra i due ambiti territoriali (in corrispondenza del valore del 21,4% sia in regione che in provincia di Ferrara) e ciò per il semplice motivo che – come si è già accennato – l'incidenza degli alunni c.n.i. in provincia di Ferrara è aumentata maggiormente (8,1%) che in regione (solo 5,5%).

In altre parole, almeno per quanto riguarda la diffusione dei giovani cittadini stranieri, in quanto non ancora aventi la cittadinanza italiana, la situazione in provincia di Ferrara si è sostanzialmente livellata a quella media regionale.

Finora si è fatto quasi esclusivamente riferimento alla provincia di Ferrara, considerata nel suo complesso, quando in realtà questa indagine dovrebbe prevalentemente riguardare, anche per quanto concerne i livelli di istruzione, le sue componenti territoriali, come l'Area Interna Basso Ferrarese.

Relativamente alle variazioni intervenute tra i due anni scolastici qui considerati per il numero totale gli alunni frequentanti, si può constatare che quelle intervenute in provincia sono positive, ma solamente grazie all'Area dei comuni rimanenti dove gli studenti della scuola secondaria (di I e II grado), sono aumentati di quasi il 15% e, pertanto, per valori addirittura superiori ai corrispondenti valori regionali, giacché tra essi la denatalità non si era ancora fatta sentire, almeno nella misura registrata sia per la scuola d'infanzia che per quella primaria proprio in quest'area (Tabelle 2.6 e Grafico 2.6).

Si tenga poi presente che le variazioni più consistenti si sono registrate nei comuni di maggiore dimensione demografica, cioè il capoluogo Ferrara e Cento, nonché Bondeno, Portomaggiore e Comacchio, dove sono ovviamente concentrati i poli o gli istituti scolastici interessati.

Nei comuni dell'Area interna, invece, stante il contributo della scuola paritaria limitato alla sola scuola dell'infanzia, l'unica variazione positiva di un certo rilievo che si può rilevare, è quella riguardante la scuola secondaria di I grado, i cui alunni sono aumentati di numero in quasi tutti i comuni, cioè con l'unica esclusione di quelli di Copparo, Mesola e Tresignana (Tabella 2.7).

Oltre a questi tre comuni, quello in cui è maggiormente diminuita la consistenza della popolazione scolastica è quello di Codigoro, nonostante la presenza di un istituto comprensivo.

In definitiva, il miglioramento registrato nella provincia di Ferrara intesa nel suo complesso circa la numerosità degli alunni e studenti frequentanti può essere considerato prevalentemente relativo, nel senso che esso emerge in seguito al più consistente peggioramento della situazione registrato a livello regionale.

Invece, tra le due aree appartenenti alla provincia il miglioramento riguarda solo quella dei comuni rimanenti rispetto all'Area interna, dove si può parlare tutt'al più di mantenimento della situazione preesistente.

*2.4 L'Indice di scolarizzazione in provincia di Ferrara*

Stante il rilievo normalmente attribuito al tema in esame quale fattore di potenziale sviluppo di un determinato territorio, ora si considera l'indice di scolarizzazione (o tasso di scolarità) che è un indicatore statistico con cui si misura la percentuale di popolazione che si iscrive e frequenta un determinato ciclo di studi rispetto alla popolazione totale (o della corrispondente fascia d'età)[23].

In corrispondenza dell'a.s. 2017/18, il tasso di scolarizzazione in provincia di Ferrara era pari poco più del 12% e quindi inferiore a quello dell'intera regione, pari a sua volta a quasi il 14% (tabella 2.8a e grafico 2.7). Al suo interno, però, risultava una notevole differenza tra l'indice corrispondente all'Area Interna, pari a solo poco più del 7%, e quello corrispondente all'Area dei comuni rimanenti, pari a quasi il 14%, che invece tendeva ad allinearsi a quello regionale.

Nell'a.s. 2024/25, invece, l'indice in provincia di Ferrara risulta leggermente superiore a quello precedente, mentre il contrario avviene a livello regionale; all'interno di entrambe le aree della provincia, poi, l'indice risulta leggermente aumentato e di un valore leggermente superiore nell'Area Interna, la quale così fa registrare un qualche recupero rispetto all'Area dei comuni rimanenti.

[23] Questo indice viene calcolato attraverso il rapporto tra il numero di studenti iscritti a scuola e il numero totale di giovani che hanno l'età prevista dalla normativa vigente per frequentare quel livello di istruzione.

Tuttavia, permane ancora un divario notevole tra i valori assunti dai due indici, dal momento che l'indice della prima area è pari a solo poco più della metà di quello registrato nella seconda, la quale nel frattempo ha addirittura superato l'indice attribuito all'intera regione.

Considerando i singoli comuni compresi nelle due aree in cui è stata articolata la provincia di Ferrara, oltre a ribadire che l'indice di scolarizzazione nell'a.s. 2027/18 di questa era inferiore del 10% al corrispondente valore dell'indice regionale, mentre nell'Area dei comuni rimanenti era pressoché coincidente, si può analizzare con attenzione i valori dell'indici evidenziati dai singoli comuni, tra cui uno solo – Codigoro – registrava un valore dell'indice addirittura superiore a quello regionale (del 25% circa), e ciò per il ruolo di polo scolastico da esso esercitato, assieme al comune di Comacchio, nel Basso Ferrarese.

Tutti gli altri comuni invece presentavano un valore dell'indice o nettamente inferiore a quello provinciale oppure addirittura nullo, a causa molto presumibilmente della mancanza di istituti scolastici, come nel caso di Fiscaglia e Lagosanto (Tabella 2.8b).

Tuttavia, non va trascurato di rilevare che anche nell'Area dei comuni rimanenti si presentava un notevole squilibrio tra i valori dell'indice dei singoli comuni, evidentemente anche qui per una sostanziale assenza di istituti scolastici appartenenti agli ordini e gradi di scuola superiori, per quanto siano in un numero leggermente superiore i comuni che allora disponevano di poli scolastici.

In corrispondenza dell'a.s. 2024/25, oltre a quanto già rilevato a livello di provincia e di aree, va segnalato che aumentano o cambiano i comuni che in entrambe le aree presentano un elevato valore dell'indice (Tabella 2.8c), sempre in seguito alla presunta disponibilità di istituti scolastici – soprattutto della scuola secondaria di II grado – che nel frattempo o si sono ingranditi oppure sono sorti, anche in seguito alla riorganizzazione amministrativa disposta dal competente Ministero[24].

Oppure, più banalmente, al fatto che sono stati attribuiti al comune di Fiscaglia gli istituti che fanno capo all'Istituto Comprensivo di Ostellato, ma che sono presenti sul suo territorio comunale, dal momento l'istituto comprende sia scuole dell'infanzia, sia scuole primarie e secondarie di primo grado[25].

In definitiva, dunque, anche ricorrendo alla fonte ufficiale operante a livello regionale, il quadro risultante per il sistema scolastico esistente in provincia di Ferrara appare non del tutto certo ed attendibile, per cui solo con la prosecuzione della rilevazione dei dati statistici è presumibile di poter verificare l'effettivo grado di scolarizzazione attribuibile ai singoli comuni delle due aree comprese nella provincia.

[24] In realtà, sembra che nel periodo considerato la rete scolastica della provincia di Ferrara abbia vissuto una fase di stabilità e di "resistenza istituzionale", contrassegnata dal rinvio dei principali "tagli" previsti dalla governance nazionale: la Regione Emilia-Romagna e la Provincia di Ferrara hanno deliberatamente congelato le fusioni per tutelare i territori. Tuttavia, in questo arco temporale nonostante la sostanziale conservazione delle Autonomie Scolastiche, per cui la struttura organizzativa è rimasta sostanzialmente immutata, sono intervenute alcune variazioni quali le seguenti:

- razionalizzazioni interne; anche se il numero di autonomie (le "sedi centrali") non è calato, la composizione interna ha subìto variazioni lineari con il trend nazionale riconducibile al calo demografico;
- adozione di nuovi modelli e sperimentazione, con l'introduzione di novità sul piano dell'offerta didattica negli istituti secondari di secondo grado.

Infine, va ricordato che nel periodo considerato sono probabilmente rientrati in attività degli istituti dell'Alto Ferrarese che erano stati colpiti e/o danneggiati dal terremoto del 2012, in seguito all'inaugurazione delle scuole che nel frattempo sono state interamente ricostruite o migliorate sismicamente.

[25] Un'ipotesi analoga può essere formulata anche per il comune di Portomaggiore, ubicato nell'Area dei comuni rimanenti, che per l'a.s. 2017-28 non sembrava disporre di alcun istituto di scuola secondaria di II grado.

## *Cap. 3: Mercato del lavoro e sistema occupazionale*

*3.0 Premessa metodologica*

In condizioni normali il mercato del lavoro (MdL) svolge un ruolo molto importante ai fini dello sviluppo socio-economico di qualsiasi realtà territoriale, in quanto consente e/o favorisce l'assorbimento e l'impiego della forza lavoro disponibile da parte delle imprese, che così possono avviare, continuare o addirittura espandere le loro attività produttive.

Nelle critiche condizioni socio-demografiche in cui opera una realtà territoriale come l'Area Interna del Basso Ferrarese, il MdL dovrebbe svolgere un ruolo ancora più rilevante, nel momento in cui riuscisse a mettere a disposizione nuovi posti di lavoro e così attirare nuova manodopera nel caso in cui quella già disponibile non fosse sufficiente a consentire l'eventuale aumento della capacità produttiva derivante dagli auspicabili investimenti effettuati dagli imprenditori.

Pertanto, è alquanto agevole comprendere come sia altrettanto rilevante disporre di adeguate informazioni quali-quantitative circa il suo attuale ed effettivo funzionamento. Purtroppo, però il tipo di informazioni attualmente disponibili non appare del tutto soddisfacente, nonostante l'esistenza quantomeno di vari tipi di dati statistici.

Infatti, gli usuali dati del MdL a livello comunale non risultano significativi in seguito all'elevata mobilità sul territorio della popolazione e del connesso fattore lavoro, tanto che i dati attualmente rilevati ed elaborati dall'Istat sono rilasciati a livello solo provinciale, che però non risultano molto utili ai fini di un'indagine come la presente che interessa un'area territoriale di tipo sovracomunale.

Per ovviare a tale inconveniente l'Istat allora elabora e diffonde tali dati per i Sistemi Locali del Lavoro (SLL).

I SLL sono insiemi contigui di comuni nei quali la maggior parte della popolazione risiede e lavora, ovvero sono aree auto-contenute dal punto di vista della domanda e dell'offerta di lavoro. In altre parole, i SLL sono il luogo dove la popolazione svolge la maggior parte delle sue relazioni sociali ed economiche, rendendo visibili le relazioni esistenti sul territorio. Inoltre, i SLL sono una geografia di tipo funzionale, che non necessariamente rispetta i confini amministrativi; ovviamente, essendo generati da un unico processo, ciascun sistema è comparabile con gli altri.

Per delimitare i SLL l'Istat a partire dal 2021 utilizza il medesimo algoritmo del 2011 basato sugli stessi parametri, al fine di permettere un'analisi di tale geografia in serie storiche[26].
Come si è appena accennato, i SLL rappresentano una geografia che non adotta confini amministrativi definiti a priori, la cui evoluzione nel tempo consente una lettura dinamica dell'organizzazione spaziale della popolazione in aree auto-contenute dal punto di vista della domanda e dell'offerta di lavoro. Per tali caratteristiche i SLL, che costituiscono partizioni omogenee e comparabili, rappresentano uno strumento unico a supporto delle analisi sul mercato del lavoro e per la lettura delle dinamiche socio-economiche a livello territoriale di dettaglio.

Nel caso della provincia di Ferrara, i SLL in essa presenti sono 4, cioè i SLL di Ferrara, Comacchio, Copparo e Goro, ai quali appartengono 23 comuni; di questi, però, quattro non appartengono alla provincia di Ferrara, bensì a quella di Rovigo.

[26] L'Istat ha aggiornato al 2021 la classificazione dei SLL sulla base dei concetti, le definizioni e le linee guida metodologiche definite a livello europeo e già consolidate con l'edizione 2011. Il passaggio, già realizzato dall'Istat nel 2018, dal Censimento generale della popolazione e delle abitazioni ai censimenti permanenti ha richiesto di aggiornare anche la metodologia di stima dei flussi di pendolarismo a livello comunale. Pertanto, per la prima volta la matrice di pendolarismo è prodotta a partire dall'integrazione dei dati delle rilevazioni campionarie del Censimento permanente della popolazione e delle abitazioni 2021 con i registri statistici e i dati amministrativi. Cfr. Istat, *La nuova geografia dei Sistemi Locali del Lavoro. Anno 2021*, 2 ottobre 2025.

D'altro canto, due comuni ferraresi (Argenta e Cento) appartengono a due SLL intestati ad altre province (Ravenna e Bologna, rispettivamente). Infine, come risulta dal seguente prospetto 2, i comuni di Comacchio e di Ostellato, non fanno parte dell'Area Interna Basso Ferrarese.
Ne consegue, ai fini della presente indagine, che per fare riferimento ai 9 comuni dell'Area Interna si devono considerare i SLL di Comacchio, Copparo e Goro, di cui il primo però comprende anche due comuni, di dimensione demografica e territoriale certamente non trascurabile, ubicati fuori di tale area.

**Prospetto 2: Appartenenza dei Comuni della provincia di Ferrara ai SLL (2011) al 2023**

| Denominazione SLL | Comune |
|---|---|
| | **Area Interna Basso Ferrarese** |
| COMACCHIO | Codigoro |
| COMACCHIO | **Comacchio (*)** |
| COMACCHIO | Lagosanto |
| COMACCHIO | **Ostellato (*)** |
| COMACCHIO | Fiscaglia |
| COPPARO | Copparo |
| COPPARO | Jolanda di Savoia |
| COPPARO | Riva del Po |
| COPPARO | Tresignana |
| GORO | Mesola |
| GORO | Goro |
| | **Altri comuni** |
| FERRARA | **Canaro (**)** |
| FERRARA | **Fiesso Umbertiano (**)** |
| FERRARA | **Occhiobello (**)** |
| FERRARA | **Stienta (**)** |
| FERRARA | Bondeno |
| FERRARA | Ferrara |
| FERRARA | Masi Torello |
| FERRARA | Poggio Renatico |
| FERRARA | Portomaggiore |
| FERRARA | Vigarano Mainarda |
| FERRARA | Voghiera |
| FERRARA | Terre del Reno |
| BOLOGNA | Cento |
| LUGO | Argenta |

Fonte: Istat, *Composizione dei Sistemi Locali del Lavoro 2011*
Note:
(*) comuni della provincia di Ferrara non appartenenti all'Area Interna Basso Ferrarese
(**) comuni veneti non appartenenti alla provincia di Ferrara

Anche per quanto riguarda l'Area dei comuni rimanenti, ci sono notevoli discordanze, dal momento che il quarto SLL, quello di Ferrara, comprende ben 4 comuni non ferraresi, mentre in esso non compaiono altri 4 comuni, sparsi in 3 diversi SLL.
In sostanza, l'analisi che verrà tra poco condotta dovrà tenere conto - almeno in qualche misura - di tutte queste distorsioni territoriali, per ricondurre i flussi reali di popolazione e forza lavoro entro i confini amministrativi, a cui si è senza dubbio tenuti.

*3.1 Il quadro ufficiale del MdL a livello provinciale*

Sebbene si debba attribuire maggiore rilievo all'analisi del MdL secondo l'ormai prevalente approccio statistico del SLL, non ci si può esimere dal considerare – a mo' di inquadramento generale – anche il quadro ufficiale risultante a livello provinciale, avvalendosi però soltanto dei principali tassi impiegati solitamente in questo tipo di analisi.

Ci si riferisce ai tassi di attività, di occupazione e di disoccupazione, con particolare riferimento a quella giovanile, rilevati per l'ultimo triennio disponibile, cioè gli anni 2023-2025, per i quali - si avverte fin d'ora - la descrizione non risulta alquanto lineare, anche perché – facendo riferimento alla sola serie di tabelle 3.1 – risultano numerosi gli aspetti da considerare.

Iniziando ovviamente dal tasso di attività, i suoi valori totali evidenziano una tendenza alla crescita in provincia di Ferrara (da meno del 74% a poco meno del 77%), mentre nella regione nel suo complesso rimangono sostanzialmente stabili (intorno al 74%). Ciò significa che nel triennio considerato il tasso di attività per la provincia di Ferrara ha superato quello regionale in misura non trascurabile (più di 2 punti %) e ciò è avvenuto per merito di entrambe le componenti, quale maschile e quella femminile, ma soprattutto per quest'ultima.

Per il tasso di occupazione va sostanzialmente ribadito quanto appena affermato per quello di attività: infatti, il tasso totale è aumentato in entrambe le aree, ma maggiormente in quella provinciale che così conferma il "sorpasso" nei confronti di quella regionale (di 2 punti % esatti), soprattutto grazie alla componente femminile il cui tasso di occupazione è aumentato di ben 5 punti %.

Di converso, sebbene il tasso di occupazione non sia complementare a quello di disoccupazione, questo secondo tasso mostra nel triennio una diminuzione in entrambe le aree, ma ancora una volta in misura leggermente maggiore (-1 punto %) in quella provinciale rispetto a quella regionale (-0,9%), grazie alla maggiore contrazione fatta registrare dalla componente femminile (quasi un punto e mezzo percentuale).

Le maggiori discordanze riscontrabili tra le due aree territoriali ora in esame nel triennio considerato riguardano però il tasso di disoccupazione giovanile. Infatti, per quanto concerne l'andamento nel tempo, si può rilevare ancora una volta una maggiore contrazione dei valori di questo tasso per la provincia di Ferrara (- 5 punti %), a fronte di una sostanziale stabilità a livello regionale (leggermente superiore al 17%). Di conseguenza, in provincia di Ferrara la disoccupazione giovanile sembra essere diventato un problema meno grave rispetto a quanto avvenga per l'intera regione e ciò molto presumibilmente per il fatto che per questa categoria di potenziali lavoratori la propensione a non dichiararsi disponibili è maggiore in provincia di Ferrara che nel resto dell'Emilia-Romagna.

Un secondo fattore di discordanza fra la provincia e la regione è rinvenibile in corrispondenza dell'articolazione nelle due componenti, distinte per genere. Infatti, mentre in provincia di Ferrara è decisamente minore l'incidenza della componente femminile (meno del 10%), essa rimane perfettamente stabile nel triennio. Invece, a livello regionale la componente femminile all'inizio del triennio presentava una quota addirittura doppia rispetto a quella provinciale (intorno al 20%, per quanto abbia mostrato nei due anni successivi una qualche tendenza alla diminuzione (a poco più del 17%). In questo caso, è la componente maschile che evidenzia in provincia di Ferrara una notevole riduzione (da oltre il 19% a meno dell'11%), quando invece a livello regionale essa fa registrare una non irrilevante crescita (da quasi il 15% a oltre il 17%).

Poiché sono quantomeno disponibili a livello sia regionale che provinciale alcuni studi specifici su questi andamenti che contraddistinguono un ambito di analisi tradizionalmente come quello del MdL, si ritiene opportuno non approfondire in questa sede le possibili motivazioni degli andamenti prima segnalati, limitandoci ad un semplice rinvio bibliografico agli studi più recenti[27].

[27] Si rinvia in particolare ad Agenzia Regionale per il Lavoro Emilia-Romagna, *Il lavoro in Emilia-Romagna: dinamiche nel lavoro dipendente nei dati delle CO. IV Trimestre 2025*, marzo 2026, e *Rapporto congiunturale sul lavoro dipendente.*

*3.2 Il fenomeno del pendolarismo cui sono soggetti i lavoratori*

Come si è segnalato in sede introduttiva di questo capitolo, l'analisi del MdL all'interno della provincia di Ferrara non può essere condotta a livello di singolo comune, bensì di SLL, per il quale si è precedentemente osservato che esso va inteso come un'area territoriale di tipo auto-contenuto dal punto di vista della domanda e dell'offerta di lavoro, in quanto in esso la maggior parte della popolazione risiede e lavora.

Una simile impostazione analitica implica che l'adozione dei SLL consente di circoscrivere il fenomeno del pendolarismo riconducibile all'esigenza per alcune componenti della popolazione di spostarsi dal luogo di residenza a quello del lavoro, soprattutto al di fuori del comune di residenza.

Pertanto, prima di passare all'analisi dei risultati delle rilevazioni e delle elaborazioni relative al MdL all'interno della provincia di Ferrara, articolata per SLL, sembra opportuno soffermarsi sul fenomeno del pendolarismo, al fine di misurarne la consistenza e, di conseguenza, determinare l'effettiva opportunità di condurre tale analisi ad un livello territoriale più ampio di quello dei singoli comuni ferraresi.

In effetti, per i comuni in questione si deve constatare come essi siano estremamente soggetti al fenomeno del pendolarismo, sia in entrata che in uscita, anche se sembra prevalere quello in uscita, almeno in termini di numero di comuni interessati[28]. Più precisamente, ben 6 dei 9 comuni dell'Area Interna Basso Ferrarese registrano un elevato fenomeno di pendolarismo in uscita, tra i quali va quantomeno segnalato Lagosanto in quanto esso interessa quasi 2/3 dei suoi lavoratori; di converso solo uno (Goro) sembra esserne pressoché esente (Tabella 3.2 e Grafici 1- 3).

In realtà, anche 9 dei 12 comuni appartenenti al resto della provincia fanno registrare un fenomeno analogo, tra cui si distingue Vigarano Mainarda, sempre per l'elevata quota di lavoratori che si spostano al di fuori del suo territorio e che, in questo caso, supera addirittura i 2/3 del loro totale.

I comuni per i quali si deve segnalare invece un pendolarismo in entrata di un certo rilievo, ma comunque in misura inferiore a quello in uscita, sono solo 6, di cui 3 appartengono all'Area Interna e gli altri 3 a quella dei comuni rimanenti.

Infine, oltre al già citato comune di Goro, ne vanno segnalati altri 5 – tutti appartenenti al resto della provincia – in cui invece il pendolarismo avviene prevalentemente all'interno dello stesso comune, per cui di fatto i lavoratori effettuano uno spostamento quotidiano relativamente limitato.

Ovviamente, è presumibile che un comune sia oggetto sia di pendolarismo in entrata che di quello in uscita, in quanto una simile sovrapposizione dipende fondamentalmente dalla specifica specializzazione produttiva delle aziende in esso ubicate, tra cui emergono quelle manifatturiere (industriali e artigiane).

Nel complesso, però, le due aree territoriali in cui si articola l'intera provincia di Ferrara, si contraddistinguono per essere composte da comuni che vedono uno spostamento verso il loro esterno, in quanto poco dotati di attività produttive destinate a produrre un effetto di attrazione, anche perché essi sono di piccola dimensione. Al contrario, i comuni che attraggono lavoratori – oltre ad essere evidentemente dotati di un numero maggiore di attività produttive – sono anche quelli di maggiore dimensione demografica, a parte Ostellato il cui territorio accoglie - oltre a meno di 6.000 abitanti - anche un'estesa area attrezzata proprio finalizzata ad ospitare attività extra-agricole e che pertanto non può non attirare molta manodopera dai comuni circostanti[29].

---

*Provincia di Ferrara. IV trimestre 2025*, marzo 2026, nonché a Regione Emilia-Romagna, Servizio Statistica, *Il mercato del lavoro in Emilia-Romagna nel 2025,* marzo 2026.

[28] Si precisa che i dati considerati sono il risultato di uno specifico progetto condotto dall'Istat per conto dell'Eurostat, nel quale si è fatto riferimento alle persone che si recano al luogo abituale di lavoro partendo dall'alloggio di residenza e rientrando nello stesso almeno tre giorni a settimana.

[29] Si avverte, però, che difficilmente, si potrà rilevare in questo caso un collegamento tra la presenza di posti di lavoro e il locale livello di reddito, in quanto un comune che attrae manodopera dal suo esterno non ottiene un vantaggio in

Non a caso, il comune che manifesta la maggiore quota di lavoratori che non devono spostarsi al di fuori di esso, è quello di Ferrara, cioè il capoluogo, che oltre a costituire l'area urbana più popolata nella provincia e anche notevolmente vasto in termini di superficie territoriale.

*3.3 Analisi del mercato del lavoro in provincia di Ferrara per SLL*

L'analisi dei quattro SLL in provincia di Ferrara in un'ottica di lungo periodo, sebbene non continuo, evidenzia degli andamenti difformi tra un SLL e l'altro, soprattutto per quanto riguarda le variabili più strettamente attinenti al MdL (Tabelle 3.3a e 3.3b).

Infatti, sebbene tutti e quattro facciano registrare una contrazione sia della popolazione potenzialmente interessata ad uno sbocco lavorativo, cioè dai 15 anni in su, che delle non forze di lavoro, si notano profonde differenze tra quello del capoluogo, dove tutte le altre tre variabili (forze di lavoro, persone in cerca di occupazione e numero degli occupati) fanno registrare una netta crescita, e gli altri tre comuni che ineriscono l'Area Interna Basso Ferrarese, comprendendo anche dei comuni ad essa non appartenenti (Grafici 3.4 – 3.8).

Di questi tre SLL, a loro volta due, quelli di Copparo e Goro, evidenziano una sostanziale invarianza dei dati nonostante questi riguardino un periodo di 12-13 anni; l'unico che mostra delle variazioni è quello di Comacchio, dove aumentano sia le forze di lavoro che le persone in cerca di occupazione (presumibilmente per l'espansione del settore turistico), mentre diminuisce il numero degli occupati, evidentemente per la sua incapacità di creare un sufficiente numero di posti di lavoro stabili e di lungo periodo per le persone che si dichiarano disponibili a lavorare.

Se si considerano – al posto dei valori assoluti – i tassi ottenuti in corrispondenza dello stesso periodo, si ottiene invece un quadro notevolmente diverso e sostanzialmente più positivo Infatti, in tutti e quattro i SLL si registra un aumento sia del tasso di attività che di quello di occupazione, e ciò in misura tendenzialmente simile (Tabella 3.4), nonostante la loro diversa dimensione in termini assoluti.

L'unico tasso che appare meno positivo è quello di disoccupazione, dal momento che – se esso risulta in leggera contrazione in quelli di Ferrara e di Goro - appare sostanzialmente stabile in quello di Copparo e addirittura in netto aumento in quello di Comacchio (Grafici 3.9 - 3.11).

Se si misurano in modo più preciso le variazioni intervenute tra il primo anno (2011) e l'ultimo (2023) del periodo considerato, mediante il calcolo dei tassi di variazione si possono formulare delle considerazioni più precise in merito a quanto è accaduto nei quattro SLL della provincia di Ferrara (Tabella 3.5 e Grafici 3.12).

Vale a dire si ottiene innanzitutto la conferma della sostanziale contrazione sia della popolazione in età di lavoro che delle non forze di lavoro, a causa evidentemente della più generale contrazione della popolazione, che però sembra aver impattato sul MdL nelle quattro aree considerate in modo diverso.

Nei due SLL di Copparo e Goro, infatti, si è registrata una diminuzione delle forze di lavoro, che però ha avuto conseguenze differenziate sia sulla quantità di persone in cerca di occupazione che sul numero degli occupati.

Mentre nel SLL di Copparo le variazioni intervenute sono tendenzialmente nulle, in quello di Goro sono molto più consistenti, forse in seguito alla riduzione degli aspiranti ad un posto di lavoro tale da portare ad un lieve aumento del numero degli occupati.

Nei due SLL di maggiore dimensione, si sono avuti andamenti analoghi di tipo positivo sia per le forze di lavoro che per le persone in cerca di occupazione, che hanno portato però anche in questo caso ad esiti diversi sul numero degli occupati, che è cresciuto nel SLL del capoluogo, mentre è diminuito in quello di Comacchio, anche forse in seguito alla molto elevata crescita degli aspiranti ad un posto di lavoro, nonostante i vari

termini di aumento del reddito pro capite, giacché il reddito da lavoro viene dichiarato dai lavoratori pendolari nel comune di residenza, anche se bisogna ricordare che il comune ospitante molto probabilmente sosterrà maggiori spese per l'erogazione ai lavoratori temporaneamente accolti al suo interno di servizi pubblici locali (come ad esempio quello della viabilità).

avvenimenti che sono accaduti nel frattempo, di cui quello più recente e anche più grave è costituito dall'epidemia da Covid-19.

Pertanto, conviene soffermarsi sul quadro più recente, quello relativo all'anno 2023 (Tabella 3.6), da cui emerge una situazione alquanto chiara, nel senso che il SLL di Ferrara è quello in cui i suoi valori dei vari tassi sono quelli più favorevoli, mentre negli altri tre SLL i valori confermano, da un lato, le difficoltà evidenziate dai SLL di Comacchio e Copparo – soprattutto dal primo – e, dall'altro, la condizione decisamente migliore, quanto inspiegabile in quello di Goro. Infatti, in quest'ultimo – come è ampiamente noto – l'attività produttiva connessa col settore ittico è stata colpita proprio dall'estate del 2023 – quando si è verificata un'emergenza addirittura nazionale dal fenomeno del "granchio blu" che si è trasformata in una grave crisi ecologica ed economica[30]. Evidentemente, le rilevazioni statistiche ufficiali non sono così aggiornate da rappresentare fedelmente la situazione di cui si ha attualmente consapevolezza[31].

*3.4 Consistenza e composizione degli occupati per aree territoriali e principali settori produttivi*

Poiché l'analisi finora condotta sul MdL in provincia di Ferrara e nell'Area Interna Basso Ferrarese non risulta del tutto soddisfacente, si ritiene opportuno soffermarci su una delle componenti di tale mercato, anzi si potrebbe dire sulla componente in definitiva più importante, dal momento che può essere considerata il risultato sostanziale del confronto fra la domanda e l'offerta di fattore lavoro su ciascun territorio.

Ci si riferisce al numero degli addetti, cioè di coloro che dispongono di un posto di lavoro all'interno delle imprese operanti nelle aree considerate. Tale dato è rilevato dalla locale Camera di Commercio ed è annualmente disponibile, per cui consente di fornire un quadro estremamente interessante, anche perché i valori si riferiscono ai singoli comuni e, pertanto, consentono di inquadrare l'Area Interna da questo specifico punto di vista rispetto a quella dei comuni rimanenti e alla provincia nel suo complesso.

Per la presente indagine si sono considerati i dati relativi a tre singoli anni (2021, 2023 e 2025), i quali però consentono di fatto di disporre di una serie storica di 6 anni, cioè dal 2020 al 2025.

Considerando innanzitutto i valori assoluti e quelli percentuali calcolati sia rispetto alla singola area che all'intera provincia (Tabella 3.7) e adottando un approccio comparativo per tutto il periodo considerato, emerge che il numero totale degli addetti è diminuito nell'Area Interna (da meno di 20.000 a meno di 18.000 unità), mentre è aumentato in quella dei comuni rimanenti (da oltre 82.000 a poco più di 88.000).

Se poi il numero totale degli addetti viene rapportato al numero dei rispettivi residenti si ottiene una sostanziale conferma di tale andamento contrapposto, cioè una contrazione del rapporto nell'Area Interna e un aumento più o meno della stessa misura in quella dei comuni rimanenti, sebbene non vada dimenticato che nella prima la popolazione complessiva è contestualmente diminuita in misura maggiore rispetto a quanto accaduto nell'altra area sempre ovviamente nel periodo considerato.

Considerando i settori produttivi in cui questi addetti sono impiegati, si può constatare come gli andamenti tra un'area e l'altra non siano uniformi, bensì alquanto diversificati tra 2023 e 2025.

Infatti, gli addetti dell'Area Interna sono aumentati nell'industria e nella porzione del settore terziario che residua rispetto al commercio, mentre sono fortemente diminuiti nell'agricoltura, che è il settore in cui erano inizialmente concentrati; infine, il numero degli addetti è rimasto sostanzialmente stabile nei settori sia delle costruzioni che del commercio.

[30] Come noto dalle recenti cronache giornalistiche, i granchi blu - complici il riscaldamento delle acque marine, i cambiamenti climatici e l'alta prolificità della specie - si sono moltiplicati in modo esponenziale, invadendo soprattutto il Delta del Po e la laguna di Venezia, decimando gli allevamenti di vongole veraci e cozze e mettendo in ginocchio l'economia della pesca locale.

[31] Purtroppo, i dati dell'Istat relativi al MdL per SLL per l'anno 2023 sono gli ultimi attualmente disponibili e non si è a conoscenza se e quando verranno diffusi quelli più recenti, relativi al 2024 ed eventualmente anche all'anno successivo.

Nell'area dei comuni rimanenti, invece, le variazioni che sono intervenute nello stesso periodo, sebbene meno consistenti, hanno interessato il commercio, dove sono aumentati, e le costruzioni, in cui invece gli addetti sono diminuiti.

Nei tre settori rimanenti (Agricoltura, Industria e Terziario in senso stretto), infine, il numero degli addetti è rimasto sostanzialmente stabile, non solo perché il periodo considerato è relativamente breve, ma anche perché in quest'area il sistema produttivo sembra disporre di una struttura tendenzialmente più consolidata e, pertanto, meno sensibile anche alle variazioni di breve periodo.

Rispetto alla popolazione residente in ciascuna delle due aree, l'incidenza degli addetti complessivamente impiegati in quella Interna risulta deficitaria rispetto alla media provinciale (di oltre il 13%), mentre è lievemente superiore nell'area rimanente di alcuni punti percentuali (Tabella 3.8 e Grafico 3.14). In altre parole, si deve constatare che l'Area Interna dispone di una struttura produttiva che in termini occupazionali risulta sottodimensionata rispetto al suo peso esercitato in termini demografici.

Se invece si vuole evidenziare la consistenza relativa di ciascuna delle due aree, sia per il totale degli addetti che per la loro articolazione settoriale, si deve constatare che l'Area Interna disponeva nel biennio 2020-2021 solo poco più del 19% del totale degli addetti occupati nella provincia e tale limitata incidenza è andata addirittura diminuendo a meno del 17% negli anni successivi (Tabella 3.9 e Grafico 3.15).

Al contrario, l'Area dei comuni rimanenti che all'inizio del periodo considerato dava occupazione già a poco più dell'80% del totale provinciale, è andata aumentando, arrivando all'83%, confermando così che nella prima metà del decennio in corso, questa ha visto aumentare il proprio rilievo all'interno della provincia di Ferrara, a scapito ovviamente dell'Area Interna.

Infine, articolando il totale degli addetti per settori produttivi, come ci si poteva aspettare nell'Area Interna si rileva una prevalenza di quelli impiegati nell'agricoltura e nella pesca, rispetto a tutti gli altri settori, anche se tra 2023 e 2025 tale incidenza si è drasticamente ridotta per la riduzione del numero degli occupati nel settore primario, non compensata peraltro da una loro crescita in qualcuno degli altri settori, dei quali il commercio e il terziario appaiono decisamente sottodimensionati (Tabella 3.10 e Grafico 3.16).

Di converso, l'Area dei comuni rimanenti si impone per una netta prevalenza degli addetti in tutti i settori produttivi, ma soprattutto nelle costruzioni e in particolare nel settore terziario in senso lato, comprensivo cioè sia del commercio che del terziario in senso stretto.

Si giunge pertanto ad una considerazione conclusiva secondo la quale la reale consistenza occupazionale dell'Area Interna risulta alquanto limitata, almeno nel confronto con quella dell'Area rimanente, la quale a sua volta non può essere considerata nel suo complesso particolarmente soddisfacente a livello regionale, salvo le componenti terziarie, tra cui quella turistica, che invece appare decisamente carente nell'Area Interna, nonostante la sua riconosciuta vocazione a favore di un turismo di tipo naturalistico.

*3.5 Le attivazioni di rapporti di lavoro dipendente nel medio-lungo periodo per cittadinanza*

3.5.0 Premessa metodologica

I dati sul numero degli occupati e degli addetti per area territoriale e per settore produttivo rappresentano senza dubbio l'esito – più o meno positivo – di quanto avviene in un certo periodo di tempo sul MdL di quei territori e settori.

Per poter valutare in modo più preciso tali esiti, forse è opportuno fare un passo indietro, per considerare anche le attivazioni di rapporti di lavoro dipendente, per le quali si dispone di una notevole mole di informazioni, grazie in questo caso ai dati rilevati dal Sistema informativo Lavoro Emilia-Romagna (SILER) ed elaborati dall'Agenzia Regionale del Lavoro dell'Emilia-Romagna. I dati messi a disposizione sono desunti dal SiLER al quale confluiscono le comunicazioni obbligatorie trasmesse dalle imprese private e dalle istituzioni pubbliche che si riferiscono ai movimenti del loro personale sia in entrate che in uscita.

L'universo osservato è costituito dagli avviamenti al lavoro con posizioni contrattuali alle dipendenze in senso stretto (tempo indeterminato, determinato, somministrato, apprendistato); a parte vengono forniti però anche gli avviamenti al lavoro con contratto intermittente e con contratti di lavoro parasubordinato.

Nell'ambito del lavoro dipendente viene distinto il rapporto di lavoro intermittente, in quanto la sua attivazione non sempre corrisponde all'effettivo inizio della prestazione lavorativa.

Il territorio preso a riferimento è dato dalla localizzazione della singola unità locale ove si svolge l'attività lavorativa, per consentire di misurare il flusso della domanda di lavoro.

Si precisa che i dati, che sono di origine amministrativa, sono soggetti ad una qualche "variabilità" legata al periodo in cui l'Agenzia provvede ad estrarli dal SiLER; essi sono altresì relativi ai flussi di attivazioni rilevati nel corso degli anni 2008-2024 e sono disaggregati per genere, classe di età, cittadinanza e settore economico.

Qui di seguito ci si limiterà a considerare solo una parte di questa mole informativa, in relazione ovviamente alla specifica finalità della presente indagine, tenendo però conto dell'intera serie storica disponibile, cioè dal 2011 al 2024, per trarne il massimo degli spunti possibili anche se – non va dimenticato – che queste attivazioni non riguardano l'intero MdL, ma solo la parte che si ritiene preponderante, cioè quella del lavoro dipendente.

*3.5.1 Analisi delle attivazioni di rapporto di lavoro dipendente nelle aree della provincia di Ferrara*

Nonostante il lungo periodo considerato si può innanzitutto constatare come le variazioni intervenute in provincia di Ferrara per il numero delle attivazioni di rapporti di lavoro (d'ora in poi attivazioni *tout court*) siano alquanto limitate, ad indicare presumibilmente la prevalente situazione di pseudo-stagnazione che contraddistingue il sistema produttivo ferrarese (Tabelle 3.11 - 3.13).

Infatti, mentre a livello regionale tra il 2011 e il 2024 le attivazioni sono cresciute di quasi il 31%, in provincia di Ferrara l'analoga variazione percentuale è pari a meno della metà (poco più del 14%) di quella registrata nell'intera Emilia-Romagna (Grafico 3.17).

Se poi si distingue tra le due aree territoriali in cui si articola la provincia, si può verificare che anche per questa attività si manifesta una differenza non trascurabile: nell'Area interna il numero delle attivazioni è aumentato di meno del 10%, a fronte di un analogo aumento dell'area dei comuni rimanenti pari a quasi il 16%.

In realtà le variazioni che si possono rilevare a livello di singolo comune sono molto più consistenti, anche perché in alcuni di quelli dell'Area Interna non si sono registrati degli aumenti, bensì delle diminuzioni che sono modeste nel comune di Mesola, ma molto più consistenti in ben 4 comuni (Copparo, Riva del Po, Fiscaglia e Jolanda di Savoia), dove quelle variano da quasi il 31% a quasi il 23%. Si possono così individuare i comuni in cui il locale sistema produttivo ha evidenziato un ridimensionamento più o meno importante.

D'altro canto, però, si notano altri 4 comuni, dove invece il numero delle attivazioni è aumentato: a Tresignana, Goro e Codigoro in misura limitata (da meno dell'1% a poco più del 6%), mentre a Lagosanto la crescita, soprattutto a partire dalla fine del decennio scorso, è stata - si potrebbe dire - esponenziale, cioè pari a quasi il 285%. In altre parole, in questo comune le imprese e le loro unità locali qui localizzate sono riuscite a quasi triplicare il numero delle attivazioni, con una performance che non trova uguali in tutta la provincia[32],

[32] Ovviamente non s'intende individuare le singole imprese private ubicate nel comune di Lagosanto che hanno registrato un incremento delle attivazioni di rapporti di lavoro dipendente nel periodo 2011-2024, anche perché in realtà non sarebbe possibile. Questa limitazione è dovuta a due ragioni principali:

- segreto statistico e privacy, per cui i dati analitici sui flussi di lavoro (assunzioni, cessazioni e trasformazioni contrattuali) raccolti tramite le Comunicazioni Obbligatorie e gestiti a livello regionale dal Sistema Informativo Lavoro Emilia-Romagna (SILER) sono tutelati dal segreto statistico. Le istituzioni pubblicano i dati aggregati per

nonostante che alcuni comuni del Basso Ferrarese (tra cui lo stesso comune di Lagosanto) siano considerati aree di sofferenza del locale mercato del lavoro, a causa della crisi manifatturiera e del settore edile.

Ritornando all'analisi strutturale che è quella cui si propende in questa sede, si segnala come – in seguito al diverso andamento del numero delle attivazioni che a livello di intere aree tendono a compensarsi – l'Area Interna abbia registrato la diminuzione di un punto dell'incidenza percentuale sul totale provinciale delle attivazioni, che ovviamente è andato a vantaggio di quella dei comuni rimanenti, di cui merita una citazione quello di Ferrara, dal momento che l'incidenza delle attivazioni in esso registrate è stata di oltre 3 punti percentuali. In altre parole, si nota una tendenza centripeta all'interno anche di quest'area, come testimonia anche la riduzione di un punto % del peso di un comune come quello di Ostellato dove è ubicata una importante area attrezzata, destinata proprio agli insediamenti produttivi.

Sempre al fine di rendere l'analisi più significativa dal punto di vista socio-economico, si sono calcolate le incidenze % del numero delle attivazioni sulle rispettive popolazioni, dal momento che tali attivazioni sono in qualche misura legate alla disponibilità di  in età di lavoro.

Da questo punto di vista, in effetti, si possono notare situazioni alquanto diverse rispetto a quanto finora affermato, anche perché il periodo temporale considerato è più breve rispetto a quello precedente.

Ad esempio, tali incidenze in corrispondenza degli anni a cavallo degli ultimi due decenni siano sostanzialmente coincidenti, intorno al 20-21% (Tabella 3.14 e Grafico 3.18), tra la provincia di Ferrara e l'intera regione; inoltre, le variazioni di tali incidenze intervenute tra il 2018 e il 2023 sono alquanto limitate, sebbene tra loro contrapposte: in regione, dove la popolazione non si è contratta, come nella provincia di Ferrara, ed inoltre continua invece a crescere lievemente, la tendenza è per un discreto aumento, a differenza di quanto avviene nella provincia dove si deve comunque constatare una lievissima contrazione.

In altre parole, l'andamento evidenziato dal sistema produttivo provinciale non risulta molto dissimile da quello della corrispondente popolazione, a riprova della stretta connessione esistente tra queste due variabili.

Scendendo a livello di aree territoriali si deve constatare che si sono effettivamente realizzati gli andamenti attesi, dopo quanto osservato in precedenza: vale a dire, nell'Area Interna, si assiste ad una contrazione di oltre 2 punti percentuali (da poco più del 26% a poco più del 24%), mentre in quella dei comuni rimanenti la tendenza è per una lieve crescita (pari a meno di mezzo punto percentuale)

Quello che va sottolineato però è che l'incidenza del numero delle attivazioni su quello dei residenti è superiore nell'Area Interna rispetto a quello dell'area dei comuni rimanenti e ciò in seguito, molto presumibilmente, al diverso andamento della popolazione: mentre in quest'ultima area essa è diminuita in misura alquanto limitata, nell'Area Interna la diminuzione avvertita anche nel periodo considerato è stata alquanto superiore. Di conseguenza, se ne desume che il sistema produttivo dell'Area Interna, nonostante la perdita di abitanti, mantiene un peso superiore a quello della corrispondente popolazione, almeno in termini di capacità di assorbire una certa quantità di manodopera, se non altro per proseguire le attività già intraprese.

territorio, genere, qualifica o settore economico, ma non diffondono mai le denominazioni di aziende private associati a questi indicatori;

- natura dei dati sulle attivazioni, Il cui numero indica i flussi di contratti avviati in un anno e non coincide necessariamente con un aumento strutturale dell'occupazione aziendale (saldo occupazionale). Ad esempio, le imprese che ricorrono massicciamente a contratti a termine o stagionali (molto frequenti nei settori agricolo, manifatturiero o dei servizi del territorio ferrarese) possono registrare un altissimo numero di attivazioni annuali pur mantenendo stabile, o persino riducendo, il proprio organico complessivo.

I dati aggregati e storici relativi ai flussi di lavoro e alle dinamiche occupazionali dell'intero comune di Lagosanto, così come degli altri della provincia di Ferrara sono ovviamente consultabili attraverso i report periodici dell'Osservatorio del mercato del lavoro dell'Emilia-Romagna.

3.5.2 *Analisi delle attivazioni di rapporto di lavoro dipendente per tipo di cittadinanza*

Sempre al fine di rendere il quadro più significativo, tra le possibili distinzioni possibili previste dal SILER qui si è deciso di introdurre quella per tipo di cittadinanza (italiana e straniera), svolgendo un'analisi del tutto simile a quella appena svolta, salvo il periodo di riferimento che in questo caso è costituito dal quinquennio 2020-2024.

A differenza di quello che ci si poteva attendere dopo quanto verificato dal punto di vista demografico, nel caso delle attivazioni di rapporti di lavoro nella provincia di Ferrara l'incidenza di quelle inerenti la popolazione straniera è maggiore di quella registrata a livello regionale in tutto il quinquennio considerato (Tabelle 3.15 e 3.16, nonché grafico 3.19).

Anche a livello di aree territoriale, si nota una situazione almeno parzialmente diversa attesa, giacché l'incidenza della componente straniera delle attivazioni è maggior nell'Area Interna (quasi il 47% nel 2024) rispetto a quella dei comuni rimanenti, dove tale incidenza si riduce al 32%, sempre nel 2024, nonostante sia andata aumentando rispetto all'anno iniziale del periodo considerato. Tale aumento però si registra anche nell'Area Interna e, pertanto, si presume che per alimentare la manodopera impiegata nelle attività produttive prevalenti in quest'area, come quella agricola, si sia fatto un maggior ricorso alla popolazione straniera.

Se si scende a livello di singoli comuni, invece, si deve constatare la presenza anche nel 2024 di rilevanti differenze: infatti, nella maggior parte dei comuni l'incidenza delle attivazioni a favore di manodopera straniera è alquanto inferiore rispetto al valore medio dell'area e solo in tre comuni (Lagosanto, Tresignana e Fiscaglia) si sia fatto un ricorso alle attivazioni di manodopera straniera che nel complesso risulta nettamente superiore alla metà del totale, mentre nello specifico caso del comune di Lagosanto supera addirittura i tre quarti sempre del totale delle attivazioni.

A dir il vero anche nell'Area dei comuni rimanenti si rileva una notevole variabilità dei valori di incidenza delle attivazioni a favore della componente straniera della manodopera, tra comuni come Comacchio che fa rilevare solo poco più del 20%, e comuni come Masi Torello che invece arriva quasi al 75%, senza trascurare Voghiera e Vigarano Mainarda che si collocano al di sopra del 60 e 50% rispettivamente.

In termini di incidenza sul totale provinciale, nel quinquennio 2020-2024 emerge innanzitutto una contrazione dell'incidenza dell'Area Interna (di oltre 3 punti %) per quanto riguarda il numero totale delle attivazioni, rispetto a quella dei comuni rimanenti che invece fa rilevare un corrispondente incremento (Tabella 3.17 e Grafico 3.20)

Infine, limitandoci a considerare la sola componente straniera, l'incidenza delle attivazioni a suo favore nell'Area Interna si contrae di oltre 4 punti percentuale, cioè in misura maggiore rispetto al totale delle attivazioni, nonostante il crescente e rilevante contributo fornito dal comune di Lagosanto.

Al contrario, nell'Area dei comuni rimanenti, aumenta l'incidenza delle attivazioni effettuate grazie soprattutto ai comuni di maggiore dimensione demografica, quali Ferrara e Comacchio, nonché quello di Argenta.

Ovviamente, i fattori che determinano questo quadro finale sono più o meno gli stessi già segnalati nelle analisi precedenti, quali l'andamento demografico, da un lato, e la specializzazione produttiva, dall'altro.

Altrettanto ovviamente si potrebbe concludere sottolineando l'interesse nei confronti di una verifica circa le eventuali misure nel frattempo realizzate da parte dei competenti Enti pubblici, locali e non, a favore della componente straniera in vari ambiti, che vanno dallo studio della lingua italiana alla messa a disposizione di case a fini abitativi, al fine di favorire l'inserimento e l'integrazione della manodopera straniera non solo nelle locali attività produttive, ma anche nelle comunità locali, così da contribuire al conseguimento di più elevati livelli di produttività, sia nel breve termine che nel più lungo periodo, a favore del più generale processo di sviluppo socio-economico dei rispettivi territori.

## *Cap. 4: Il tessuto imprenditoriale*

*4.1 Consistenza, principali forme societarie e distribuzione territoriale delle imprese attive, nel medio- breve periodo*

Se da un lato il MdL porta ad individuare i lavoratori disponibili ad essere impiegati nelle attività produttive, dall'altro si può dire che esso ottiene come duplice esito delle iniziative in esso condotte l'espansione delle imprese già esistenti e la formazione di nuove imprese, grazie alla disponibilità ed alla capacità di una parte della manodopera complessiva ad andare a formare il cosiddetto tessuto imprenditoriale, al quale è dedicato il presente capitolo.

Iniziando l'analisi del tessuto imprenditoriale in provincia di Ferrara con una analisi di medio periodo con cui illustrare cosa è accaduto da questo punto di vista nella prima metà del decennio in corso, cioè per gli anni 2021, 2023 e 2025, non si può non constatare come in termini di valori assoluti il trend evidenziato dal numero delle imprese attive e registrate, delle unità locali (U.L.) attive e di localizzazioni attive e registrate per entrambe le aree sia assolutamente declinante, ad indicare l'attraversamento di una fase di profonda difficoltà da parte della provincia (Tabella 4.1). L'unico tipo di iniziative che evidenziano una crescita è costituita dal numero delle U.L. attive, come se fosse avvenuta una frammentazione delle imprese già esistenti in aziende di minore dimensione.

Ciò nonostante, anche la componente delle imprese che rappresenta la quota decisamente più rilevante, cioè quella delle imprese individuali (imprese artigiane e in genere di piccola dimensione), ha visto leggermente ridursi il proprio peso relativo in entrambe le aree della provincia, mentre è aumentata quella delle società di capitale che di solito sono quelle più strutturate all'interno del complessivo sistema produttivo.

In seguito a questa rarefazione del tessuto produttivo nelle due aree della provincia di Ferrara anche il numero delle imprese per kmq, cioè l'indice di concentrazione territoriale, è sceso di qualche unità tra il 2021 e il 2025: nell'Area Interna si è passati da 8 a 7, mentre nell'altra area si è passati da 14 a 12, per cui è rimasto pressoché immutato il rapporto della concentrazione delle imprese tre le due aree, di cui la seconda è quella in cui le imprese rimangono maggiormente presenti.

In termini di composizione %, invece, nel periodo considerato si è registrata una sostanziale stasi del sistema imprenditoriale (Tabella 4.2 e Grafico 4.1) e ciò sia per l'Area Interna che per quella dei comuni rimanenti: si può così cogliere come nella prima area siano presenti meno di un quarto del totale delle imprese (attive e registrate), delle U.L. attive, nonché delle localizzazioni (attive e registrate), valore questo che scende addirittura a poco più dell'11% soltanto per le società di capitale, le cui sedi sono in genere maggiormente concentrate nell'Area dei comuni rimanenti (con quasi l'80%) e, per la precisione, nelle aree urbane di maggiore importanza e/o dimensione demografica.

Ancora una volta, nell'Area Interna la componente del tessuto produttivo che risulta maggiormente presente ed anche in lieve crescita è quella delle imprese individuali, con un valore di poco superiore al 26% in tutto il quinquennio. Se si calcola poi lo scostamento dei valori specifici di ciascuna delle due aree rispetto a quello medio provinciale per i tre anni considerati, si coglie ovviamente la conferma in misura ancora più netta di quanto si è andati finora dicendo (Tabella 4.3 e Grafico 4.2):

L'Area interna – come si poteva facilmente immaginare – risulta fortemente sottodotata di imprese attive in rapporto alla sua superficie territoriale e di società di capitale, mentre presenta una prevalenza di imprese individuali; al contrario, l'Area dei comuni rimanenti dispone di una maggiore numerosità di imprese, in assoluto ed anche in proporzione alla superficie, ma risulta lievemente sottodotata di imprese individuali.

Purtroppo, non disponendo di dati desunti dai bilanci aziendali non si è grado di verificare se quanto finora rilevato comporti un vantaggio o uno svantaggio per ciascuna delle due aree in termini di fatturato, valore aggiunto, produttività, ecc., anche se la letteratura economica propende a sostenere che le imprese di medie e grandi dimensione di solito presentano risultati migliori rispetto a quelli delle piccole imprese per quanto

concerne le principali variabili di bilancio e, di conseguenza, anche per quanto riguarda l'impatto esercitato sui territori in cui questi due tipi di imprese sono maggiormente presenti.

Per concludere questa parte dell'analisi ci si focalizza sul periodo più recente per il quale la Camera di commercio ha diffuso i dati relativi alla consistenza delle imprese, cioè l'anno 2025 (Tabella 4.4).

Innanzitutto, va sottolineato che rispetto all'anno precedente la movimentazione risulta estremamente consistente, in termini sia di aumento che di diminuzione del numero delle imprese, nonostante il quadro poco variato illustrato in precedenza per entrambe le aree territoriali. Nel complesso, però, a livello di provincia il trend continua ad essere negativo con una netta contrazione del numero delle imprese registrate ed attive, nonostante che il numero delle imprese iscritte sia inferiore a quello delle imprese cessate.

L'elevata variabilità delle iscrizioni e delle cessazioni si nota ancor di più a livello di singoli comuni all'interno di entrambe le aree. Ad esempio, è aumentato in misura estremamente rilevante il numero delle imprese iscritte nei comuni di Tresignana, Riva del Po, Fiscaglia e Lagosanto, per quanto concerne l'Area Interna. Anche per l'Area dei comuni rimanenti si può constatare un incremento molto consistente nei comuni di Masi Torello, Terre del Reno e Bondeno.

Presumibilmente, poiché i valori iniziali sono molto ridotti, è sufficiente che sorga un piccolo numero di imprese per ottenere un tasso di variazione molto elevato, sia in aumento che in diminuzione.

Altrettando si potrebbe osservare per il numero delle cessazioni. Infatti, nei comuni di maggiore dimensione, come Ferrara e Cento, le percentuali di variazione sia per le iscrizioni che per le cessazioni sono decisamente meno consistenti, anche se in essi le variazioni assolute risultano alquanto elevate.

*4.2 L'imprenditoria femminile*

Si passa ora a considerare una componente della complessiva imprenditoria in provincia di Ferrara che è stata solitamente oggetto di notevole attenzione per i buoni risultati manifestati nel recente passato.

Purtroppo, negli ultimi anni anche le imprese femminili che rappresentano in genere un fattore favorevole per questa realtà territoriale che tende ad emergere anche a livello regionale, tra il 2023 e il 2025 stanno mostrando per la provincia di Ferrara una contrazione a causa della prevalenza del numero delle imprese cessate su quelle iscritte (Grafico 4.3). Tale contrazione appare anche superiore a quella registrata a livello regionale (-2,4% rispetto a -1,3%), con la conseguenza di veder ridurre di qualche decimale di punto percentuale la loro incidenza sul corrispondente totale regionale (Tabella 4.5).

In termini di struttura per settori produttivi, ma sempre a livello provinciale, per il biennio 2024-2025 si constata una sostanziale differenza rispetto a quella complessiva. Infatti, le imprese femminili sono concentrate nel settore del commercio, nel settore primario, nelle altre attività di servizi ed infine nel settore ricettivo (Tabella 4.6).

In base a tale constatazione si deve presumere che, sebbene la quota percentuale di imprese con esclusiva presenza femminile sia molto elevata, superiore cioè all'83%, si presume che in realtà le imprese in cui il titolare è una donna, sia presente anche una partecipazione maschile, per cui in molti casi non si tratta di una effettiva sostituzione di un tipo di imprese rispetto a quella maschile che rimane prevalente, bensì solo di una inversione di ruoli all'interno di una parte delle imprese attive, per motivi di mera opportunità oppure per fattori del tutto contingenti.

Venendo finalmente a considerare la distribuzione territoriale delle imprese femminili all'interno del territorio della provincia di Ferrara, si può innanzi tutto constatare che nel biennio considerato hanno prevalso le variazioni negative sia per quanto riguarda le imprese registrate sia quelle attive, però tali variazioni sono risultate meno rilevanti nell'Area Interna rispetto a quella dei comuni rimanenti (Tabella 4.7).

Non solo, per quanto riguarda le iscrizioni di nuove imprese si può rilevare una tendenza positiva in misura molto rilevante, che ha riguardato esclusivamente l'Area Interna e, in particolare, i comuni di Jolanda di Savoia, Fiscaglia e Tresignana.

Da ciò ne consegue che nel 2025 il ruolo esercitato dalle imprese femminili all'interno di quest'area si è attestato su quasi un quarto del totale provinciale delle imprese femminili (Tabella 4.8), che è leggermente superiore all'analogo peso percentuale rilevabile all'interno dell'Area dei comuni rimanenti.

In questo caso non si possono individuare però dei comuni che prevalgono nettamente sugli altri, dal momento che i valori dell'incidenza % delle imprese femminili registrate ed attive è tendenzialmente molto simile, variando dal 22% al 25%. In altre parole, le imprese femminili continuano a costituire una importante componente del sistema produttivo soprattutto nella parte del territorio provinciale che presenta i maggiori problemi socio-demografici.

*4.3 L'imprenditoria straniera*

Un'altra componente del tessuto imprenditoriale in provincia di Ferrara sulla quale è opportuno soffermarsi è rappresentata dalle imprese straniere, cioè quelle imprese avviate da soggetti provenienti da paesi esteri.

Questa variabile attira l'attenzione da parte sia degli analisti che dei cittadini per due motivi: il primo è positivo, nel senso che le imprese straniere possono costituire un fattore di sviluppo sociale, economico e produttivo nel momento in cui avviano attività di interesse per un territorio e la sua popolazione, soprattutto allorquando esse presentino la capacità di operare in modo conveniente e corretto sul mercato di appartenenza. Il secondo motivo che è di natura squisitamente politica, è tendenzialmente negativo, in quanto molto spesso la presenza e l'operatività di imprese gestite da soggetti stranieri vengono considerate come un fattore di "disturbo" del mercato preesistente all'interno di un settore produttivo e di una comunità sociale, se non addirittura di disintegrazione di tale mercato, nel caso in cui tali imprese non operino, consapevolmente o meno, secondo le normative vigenti nel territorio in cui esse sono sorte.

In altre parole, se le imprese straniere non risultano complementari alle attività preesistenti, integrandosi con esse e andando a rafforzare il locale sistema produttivo, sia in termini occupazionali che produttivi, talvolta non vengono intese come un contributo al processo di sviluppo, quanto piuttosto un elemento di ostacolo al corretto funzionamento del mercato di tipo capitalistico.

Per quanto concerne la provincia di Ferrara, esse nel 2025 rappresentano solo poco più dell'11% del totale delle imprese attive (Tabella 4.9). Esse inoltre sono maggiormente presenti nell'Area dei comuni rimanenti, concentrandosi nei comuni di maggiore dimensione demografica, come Ferrara e Cento, oppure in altri comuni dove si sono insediate comunità di persone di origine straniere, quali Argenta, Portomaggiore e Bondeno.

In effetti se poi si calcola l'incidenza % di queste imprese sul rispettivo totale comunale, indice denominato tasso di imprenditorialità straniera, si può notare come le imprese straniere siano relativamente più presenti proprio in questo secondo tipo di comuni, rappresentandone una componente di tutto rispetto. A Portomaggiore rappresentano quasi il 20%, ad Argenta e Bondeno più del 16% e 14% rispettivamente, mentre a Ferrara e a Cento solo poco più del 13%. Quello che interessa maggiormente are, però, è che le imprese straniere sono molto meno presenti nell'Area Interna e nei suoi comuni, dove tutt'al più superano il 10%, come a Fiscaglia; d'altro canto in un comune come Goro sono presenti in misura alquanto ridotta, pari solo all'1,5%. Gli altri comuni in cui le imprese stranieri costituiscono una frazione non trascurabile, cioè compresa tra l'8% e il 9%, sono quelli di Riva del Po, Copparo, Lagosanto, Tresignana e Jolanda di Savoia.

Pertanto, a prescindere dal ruolo attribuibile alle imprese straniere, certamente esse non sembrano costituire un fattore di crescita neppure meramente quantitativa per l'Area Interna, nonostante l'incidenza potenzialmente negativa esercitata dai fattori demografici sulle sue effettive potenzialità di sviluppo futuro.

## *Cap. 5: La struttura produttiva*

*5.1 Distribuzione e consistenza relativa delle imprese per settore produttivo e area territoriale*

La struttura produttiva in provincia di Ferrara in termini di numero di imprese ivi operanti nel 2025 emerge in modo estremamente chiaro, giacché sono soltanto tre le attività prevalenti a livello provinciale e per entrambe le aree (Tabelle 5.1 e 5.2).

A livello provinciale si tratta del settore primario, formato da agricoltura, silvicoltura e pesca, di quello del commercio e riparazione auto ed infine dell'industria delle costruzioni, le cui incidenze percentuali sono rispettivamente: più del 23%, più del 19% ed infine meno del 15%.

Altre attività produttive seguono a notevole distanza, quali le attività manifatturiere, le attività ricettive (alloggio e ristorazione), le attività immobiliari ed infine le altre attività di servizi, con un'incidenza delle loro imprese che varia da poco più del 7% a meno del 6%, almeno nell'area dei Comuni rimanenti.

Nell'Area interna, prevalgono i tre settori prima indicati, ma con percentuali di incidenza alquanto diverse: infatti, qui le imprese del settore primario rappresentano la componente decisamente prevalente, con oltre il 44% del totale dell'area; di converso, gli altri due settori produttivi incidono in misura nettamente inferiore rispetto al totale delle imprese sia nella provincia sia e soprattutto nell'Area dei comuni rimanenti.

Di conseguenza, la provincia di Ferrara si conferma come una realtà territoriale il cui sistema produttivo è contraddistinto da una netta prevalenza dele imprese agricole, rispetto sia a quelle manifatturiere e delle costruzioni, sia rispetto a quelle sostanzialmente terziarie, in seguito alla netta specializzazione mostrata dalle imprese operanti nell'Area Interna.

*5.1 Distribuzione e consistenza relativa delle Unità locali per settore produttivo e area territoriale*

Non cambia molto il quadro appena presentato se, invece che al numero delle imprese, si fa riferimento a quello delle Unità locali (U.L.), al fine ovviamente di continuare ad illustrare il sistema produttivo ferrarese, articolato sul territorio provinciale (Tabelle 5.3 e 5.4).

A livello di intera provincia si può innanzitutto constatare che diventa prevalente il numero delle U.L. attive nel settore del commercio e della riparazione delle auto (con un'incidenza maggiore del 24%), che precede quello del settore primario (poco più del 16%) e quello delle costruzioni (oltre 14%).

Tale differenza strutturale è molto probabilmente dovuta al fatto che le imprese agricole di norma non si articolano in U.L. distinte tra loro, dal momento che esse spesso esercitano attività produttive tra loro tendenzialmente molto integrate e difficilmente articolabili sul territorio in unità distinte.

Le altre attività produttive che presentano un numero di U.L. relativamente più elevato sono quelle ricettive (intorno al 9%), seguite da quelle manifatturiere (con poco più dell'8%). Anche queste ultime attività produttive, pertanto, non sembrano disporre di reparti disgiunti, tali da poter essere considerati U.L. da distinguere per tipo di attività svolta.

Dal punto di vista territoriale, si constata che nell'Area Interna l'attività produttiva che dispone di una maggior quantità di U.L. – similmente a quanto già rilevato per le imprese – è rappresentata da quella primaria (poco più del 39%), mentre le attività del commercio e riparazione auto scende al secondo posto disponendo solo di meno del 18% delle U.L.

Anche le attività ricettive e quelle manifatturiere risultano pesare sul totale delle U.L. di tale area meno che a livello provinciale, confermando la presunzione secondo la quale nel Basso Ferrarese questi settori siano poco presenti anche dal punto di vista numerico.

*5.3 Evoluzione del sistema produttivo per settore e area nel periodo 2021-2025*

Al fine di cogliere come si è evoluto il sistema produttivo nel quinquennio 2021-2025 in provincia di Ferrara, sempre articolata nelle due aree territoriali, si considerano le variazioni intervenute in seguito alle iscrizioni e alle cancellazioni delle imprese sia in valore assoluto che in termini relativi.

Dal primo punto di vista emerge un aumento delle iscrizioni a livello provinciale che però non riesce a compensare quello delle cancellazioni, con la ovvia conseguenza di una complessiva diminuzione del numero totale delle imprese operanti (Tabella 5.5). Inoltre, si riscontra un andamento di questo tipo in entrambe le aree, anche se i valori assoluti ovviamente non consentono un confronto del tutto significativo.

Dal punto di vista relativo, invece, appare che per l'Area Interna si sono presentate variazioni più consistenti nell'anno intermedio, cioè il 2023, mentre le variazioni più elevate nell'Area dei comuni contermini sono intervenute soprattutto in corrispondenza del primo anno del periodo, cioè il 2021 (Tabella 5.7 e Grafico 5.2).

Ritornando alla distinzione per settore produttivo, si possono cogliere i mutamenti intervenuti nella struttura delle imprese nelle due aree e a livello provinciale nel periodo 2021-2025 (Tabella 5.5, seconda parte), che sono tali da portare ad una sostanziale stabilità dell'incidenza delle imprese agricole in entrambe le aree, anche se essa è decisamente superiore nell'Area interna rispetto all'altra area.

Quelle artigiane che invece sono meno presenti nell'Area Interna, hanno perso una parte molto limitata del loro peso percentuale, quando sono altrettanto lievemente cresciute in quella dei comuni rimanenti (Tabella 5.6 e Grafico 5.1).

Introducendo un nuovo aspetto di analisi, cioè quello della tipologia delle imprese, distinguendo il totale delle imprese fra quelle femminili, quelle giovanili e quelle straniere, si può osservare che il primo e il terzo tipo di imprese sono più presenti nell'Area dei comuni rimanenti, dove hanno anche evidenziato una modesta tendenza alla crescita della loro consistenza relativa.

Le imprese giovanili, considerate per la prima volta in questa indagine, risultano relativamente più presenti nell'Area interna rispetto all'altra area e, pertanto, possono essere considerate un segnale positivo per l'andamento futuro, nell'ipotesi ovviamente che riescano a mantenere la loro operatività sul rispettivo mercato di appartenenza.

## *Cap. 6: Approfondimenti analitici per alcuni settori critici*

*6.0 Premessa*

In questo capitolo si torna a considerare alcuni settori produttivi che sono stati già oggetto di analisi nel capitolo precedente, ma congiuntamente agli altri che compongono il complessivo sistema produttivo delle aree territoriali in questione.

Abbastanza numerosi e diversificati sono i motivi che inducono ad occuparci nuovamente del settore primario (agricoltura e pesca), dell'artigianato e del commercio. Innanzi tutto, la rilevanza manifestata da questi settori nella provincia di Ferrara e nelle due aree che la compongono, per cui essi meritano un approfondimento, dal momento che tale rilevanza non è di carattere congiunturale, bensì strutturale, vale a dire destinata a perdurare anche nei prossimi anni. Ciò vale soprattutto per il settore primario, nonostante le gravi crisi di cui esso sta soffrendo a causa degli effetti negativi prodotti dal cambiamento climatico (siccità e connesso cuneo salino nel Po, grandinate, ecc.).

Un altro motivo è costituito dal fatto che gli altri due settori produttivi (artigianato e commercio) sono stati finora pressoché trascurati, sebbene anch'essi rappresentino componenti assolutamente rappresentative del complessivo sistema produttivo ferrarese.

Infine, sebbene l'analisi che si sta per condurre non possa essere certamente considerata esaustiva, si ritiene che anche su tali settori si debba in qualche misura continuare a fare affidamento al fine di favorire nel prossimo futuro un più intenso processo di sviluppo in ambito locale, per cui pare opportuno quantomeno inquadrarli almeno in alcuni loro aspetti (consistenza quali-quantitativa, produzioni, ecc.) sui quali invece ci si dovrebbe soffermare più attentamente.

*6.1 Il settore primario*

Come appena accennato, il primo settore di cui ci si occupa in questa sede è costituito dal settore primario, composto dall'agricoltura in senso lato e dal settore ittico, che - come ben noto - esercitano un ruolo fondamentale in provincia di Ferrara sia dal punto di vista storico che dal quello geografico, in considerazione delle caratteristiche ambientali e paesaggistiche del territorio oggetto di analisi[33].

In questa sede si introducono e si affrontano alcuni suoi aspetti non sempre adeguatamente analizzati, anche perché non sono di carattere immediatamente socio-economico, bensì reale, come sono la superficie investita, la produzione ottenuta, nonché la resa unitaria derivante dalle due precedenti variabili, a livello di singoli prodotti.

Nel biennio 2024 - 2025, si notano variazioni – sia in senso positivo che in senso negativo – molto consistenti che sorprendono in quanto ottenute nell'arco di un periodo temporale molto limitato: i prodotti che evidenziano tali andamenti sono numerosi e rientrano in tutti e quattro i comparti produttivi in cui il settore viene articolato, vale a dire quelli dei cereali, delle colture industriali, delle leguminose (ed ortaggi) e delle coltivazioni legnose a fini agricoli (Tabella 6.1).

Aspetto strettamente connesso è che le variazioni delle rese derivano ovviamente dalle variazioni della superficie in produzione e, conseguentemente, della produzione totale, che sono riconducibili, da un lato, al procedimento di rotazione delle colture periodicamente programmato dagli agricoltori e, dall'altro, dalle tendenze di mercato che portano gli agricoltori a variare la quantità di superficie destinata alla produzione proprio per soddisfare la presunta variazione della domanda avanzata dai consumatori a livello sia internazionale che nazionale e locale.

Analoghe considerazioni possono essere espresse in merito alle coltivazioni industriali, per le quali può essere effettuato anche un confronto con i dati relativi alla superficie e alla produzione a livello regionale (Tabelle

[33] Si segnala che gran parte di questa analisi verrà condotta solo a livello di intera provincia, anche per non frammentarla eccessivamente, considerando un numero molto elevato di variabili e di dati, tra cui anche quelli sub-provinciali.

6.2a e 6.2b). Si può dunque constatare come le variazioni intercorse nel biennio siano del tutto analoghe, ad indicare che gli andamenti fatti registrare dall'agricoltura ferrarese non sono esclusivi di tale provincia, rientrando piuttosto in orientamenti più ampi a livello territoriale.

Se si tornano a considerare variabili più usuali per questa indagine, come il numero delle imprese e degli addetti, si può anche scendere a livello di area territoriale e di singolo comune (Tabelle 6.3 e 6.4).

In questo caso, come si può agevolmente comprendere, la distribuzione territoriale di entrambe le variabili è fortemente influenzata dalla superficie dei singoli comuni, a causa di una relazione presumibilmente diretta, nel senso che i comuni che dispongono di una maggiore superficie sono maggiormente orientati alle varie produzioni primarie, quali le produzioni vegetali e animali e la silvicoltura, con esclusione della pesca e dell'acquacoltura per le quali va fatta una considerazione completamente diversa.

Infatti, in questo caso l'attività produttiva non viene svolta sono sulla terraferma, ma anche in mare, la cui superficie non viene ovviamente conteggiata. Per questo motivo, è il comune di Goro che è certamente quello meno esteso della provincia di Ferrara ad ospitare il maggior numero di imprese e di addetti, entrambi dediti ovviamente all'attività ittica.

Per quanto concerne invece gli altri due comparti, le imprese agricole e gli addetti in esse impiegati sono maggiormente presenti nei comuni di Copparo e di Mesola, relativamente alla sola Area Interna.

In merito alla distribuzione territoriale delle unità componenti il settore primario, però si possono fare due considerazioni, tra loro opposte, in merito alla proporzione esistente tra il numero delle imprese e quello degli addetti.

Infatti, per il comune di Goro è maggiore l'incidenza sul totale provinciale del numero delle imprese rispetto a quello degli addetti, e ciò evidentemente per il motivo che nel settore ittico operano in prevalenza imprese di piccola dimensione. Invece, per il comune di Tresignana risulta molto maggiore la sua incidenza in termini di numero addetti, in quanto in esso sono localizzate imprese agro-industriali (e/o le loro sedi legali ed amministrative[34]) di notevole dimensione, questa volta anche in termini assoluti, che operano soprattutto nei settori della frutticoltura e dell'avicoltura.

Nell'area dei comuni rimanenti, infine, sembra invece manifestarsi la relazione positiva – precedentemente ipotizzata – tra la superficie territoriale dei comuni e la loro incidenza sul totale provinciale in termini di imprese e di addetti, anche se in alcuni comuni, tra cui in particolare in quello di Comacchio, si ripropone quanto osservato per il comune di Goro in merito alla dimensione prevalente del naviglio impiegato nell'attività di pesca.

Limitatamente al comparto agricolo in senso stretto, poi, si possono considerare le superfici investite nelle principali coltivazioni. Relativamente a quelle arboree, nell'Area Interna si rilevano i comuni di Copparo e Fiscaglia, nonché quelli di Tresignana e Riva del Po per le superfici investite nella produzione di mele.

Sempre in questa area, segue a notevole distanza la superficie investita nella produzione di pere, che interessa soprattutto i comuni di Tresignana, Codigoro e ancora Copparo (Tabella 6.5).

Per quanto concerne invece le coltivazioni seminative, quelle a cui sono destinate le maggiori superfici sono la soia e il mais, seguite a distanza dal frumento (tenero e duro). Nel caso della soia i comuni dell'Area Interna maggiormente interessati sono quelli - nell'ordine - di Copparo, Codigoro, Riva del Po, Fiscaglia e Jolanda di

[34] Come noto, la segnalazione alle Amministrazioni pubbliche competenti (INPS, Agenzia delle Entrate, INAIL, ecc.,) del numero degli addetti e degli altri dipendenti viene effettuata dagli uffici amministrativi di queste imprese che solitamente operano presso la loro sede istituzionale, a sua volta ubicata in un determinato comune a cui vengono imputati tutti i lavoratori, anche se essi invece operano in appezzamenti terrieri distribuiti su più comuni.

Savoia, mentre nel caso del mais si segnalano gli stessi comuni, salvo che al posto di Jolanda di Savoia questa volta bisogna menzionare il comune di Mesola (Tabella 6.6).

Tornando ad occuparci del settore della pesca, due variabili risultano particolarmente significative: ovviamente, la quantità di pescato, nonché la consistenza del naviglio impiegato per questa attività nei porti di Goro e Porto Garibaldi.

Poiché i dati si riferiscono a vari anni, quello che pare opportuno privilegiare è l'andamento nel tempo che almeno per i quantitativi di pescato presentano – come si può immaginare – elementi di criticità.

Infatti, l'andamento per entrambi i porti risulta in apparenza alterno, grazie soprattutto all'elevata quantità di pesci pescati dalle barche di Porto Garibaldi in corrispondenza del 2024 (Tabella 6.7), come suggerisce la dipendenza dell'esito di questa attività da fattori naturali che possono variare di anno in anno.

In realtà se si considera l'intero periodo che va dalla fine del decennio scorso alla metà di quello in corso si può cogliere un andamento tendenzialmente negativo, vale a dire di contrazione della quantità di pescato, e ciò per entrambi i porti (Grafico 6.1)[35].

Questo quadro purtroppo contrasta fortemente con i dati relativi alla consistenza risultante più o meno per gli stessi anni relativamente al naviglio iscritto agli Uffici circondariali marittimi dei due porti di Goro e Porto Garibaldi, i quali evidenziano invece un andamento crescente, essendo aumentati sia il numero dei motopescherecci e delle motobarche impiegati nella pesca, sia la loro stazza lorda, ad indicare l'adeguamento soprattutto dal punto di vista quantitativo che le due marinerie sono riuscite nel frattempo a realizzare, migliorando così la dotazione dei loro mezzi con cui svolgere l'attività ittica grazie alla fruizione dei fondi stanziati a loro favore soprattutto nell'ambito della specifica politica europea.

*6.2 L'artigianato*

IL secondo settore sul quale ci si sofferma brevemente dopo essere stato considerato solo marginalmente nel capitolo precedente, è quello delle imprese artigiane, a cui in realtà dovrebbe essere attribuito maggiore rilievo ai fini della promozione di un più diffuso e radicato tessuto imprenditoriale, considerando l'attività artigiana come l'ambito in cui può avvenire un'opportuna fase formativa per i possibili futuri imprenditori.

Considerando la movimentazione avvenuta in provincia di Ferrara delle imprese artigiane nel corso del 2025 si deve innanzitutto constatare che anche per questa componente del sistema produttivo ferrarese l'andamento fatto registrare a livello provinciale è stato leggermente negativo (Tabella 6.9), giacché a fronte di una platea complessiva di poco inferiore alle 8.000 unità, si sono registrate poco più di 600 iscrizioni e 640 cancellazioni, con un conseguente saldo negativo di quasi 40 aziende.

Inoltre, la quasi totalità di questo saldo negativo – l'81% per la precisione – è attribuibile all'Area Interna, dove quasi tutti i comuni hanno visto perdere un certo numero di aziende artigiane, con la sola eccezione del comune di Lagosanto.

Anche in termini di composizione, quest'area appare sottorappresentata, rispetto ad altre attività, tra cui in particolare quella agricola di cui ci si è occupati nel paragrafo precedente: in essa infatti sono attive solo poco più del 18% del totale provinciale delle aziende artigiane in attività, a fronte di oltre l'81% di incidenza per l'Area dei comuni rimanenti (Tabella 6.10).

[35] I fattori a cui va attribuito questo risultato poco confortante sono prevalentemente naturali, quanto noti, vale a dire il più generale cambiamento climatico, con l'innalzamento della temperatura del mare Adriatico, da un lato, e l'invasione da parte del "granchio blu", dall'altro, che si nutre proprio delle produzioni tipiche locali, quali cozze e vongole.

Come si è accennato, nell'Area Interna le imprese artigiane che sono sorte, iscrivendosi al registro camerale, sono state in numero inferiore rispetto a quello delle aziende che invece hanno cessato la loro attività, dando così luogo ad un saldo passivo.

Senza dubbio, su questo fenomeno hanno inciso vari fattori, tra cui quello rappresentato dalle difficoltà connesse al passaggio generazionale, come del resto nel caso delle imprese agricole, senza dimenticare che nel caso del Basso Ferrarese l'artigianato non è contraddistinto da particolari eccellenze, come invece avviene magari a poca distanza (Comacchio, ecc.). Evidentemente, di fronte alla poco attraente prospettiva di proseguire l'attività di famiglia e in presenza di limitate prospettive di mercato registrate a livello sia locale che al di fuori dell'area di provenienza per tale attività, i giovani del Basso Ferrarese hanno preferito o continuare gli studi oppure cercare un lavoro, magari trasferendosi in un'area considerata preferibile dal punto di vista delle prospettive di trovare uno sbocco occupazionale.

*6.3 Il settore commerciale*

Mentre per l'artigianato in provincia di Ferrara non risultano disponibili molte informazioni, soprattutto in proporzione al suo ruolo effettivo o potenziale esercitato all'interno del sistema produttivo, nel caso del commercio – anche limitandoci a quello al dettaglio – da parte della Camera di Commercio vengono fornite molte più informazioni quantitative, anche perché questo settore viene articolato nelle sue numerose e variegate componenti tipologiche[36], tanto da risultare alquanto frammentato.

Certamente, anche il commercio svolge una funzione molto importante, come naturale trait d'union tra le attività agricole e manifatturiere che producono beni materiali e l'altrettanto variegato mondo del consumo, tendenzialmente concentrato nelle aree urbane, dal momento che in questo caso la componente più ampia del consumo è certamente rappresentata dalle famiglie.

Forse per questo motivo, la distribuzione sul territorio provinciale degli esercizi commerciali viene talvolta riportata secondo modalità diverse rispetto a quelle tradizionali, vale a dire secondo la poco usuale distinzione fra comune capoluogo e altri comuni.

Iniziando - come al solito - dal quadro a livello provinciale, l'andamento degli esercizi commerciali nel triennio 2023-2025 appare alquanto alterno, in termini sia di numero degli esercizi che di quello degli addetti impiegati nelle strutture commerciali.

Pertanto, limitandoci agli aspetti essenziali, si può rilevare come la tipologia numericamente più consistente sia quella dei minimercati, vale a dire degli esercizi non specializzati di alimentari vari, seguita dai supermercati, che presumibilmente costituiscono il tipo di struttura commerciale più idonea a soddisfare la domanda espressa da collettività in gran parte ubicate in piccole aree urbane o addirittura disperse nelle aree agricole.

Invece in termini di addetti, sono gli ipermercati e i supermercati che ne impiegano la quantità maggiore, anche nei confronti dei minimercati (Tabella 6.11), così da poter risultare in grado di occuparsi di strutture commerciali più ampie dal punto di vista sia della superficie di vendita che della varietà dei prodotti venduti.

Quest'ultimo tipo di struttura, poi, è quella che nel periodo considerato vede aumentare maggiormente il numero di esercizi, mentre sono gli ipermercati gli esercizi dove aumenta in misura maggiore la manodopera impiegata.

Dal punto di vista della distribuzione territoriale poi - come si poteva prevedere - si nota una notevole concentrazione nel capoluogo degli esercizi commerciali di maggiori dimensioni, soprattutto per quanto

[36] Per la definizione delle varie tipologie si veda in calce alla Tabella 6.11, a cui si rinvia.

concerne la quantità di addetti impiegati; negli altri comuni – oltre ai minimercati – sono invece alquanto diffusi i supermercati presso i quali però opera un maggior numero di addetti.

Portando l'analisi a livello comunale, poiché il quadro da un lato risulta eccessivamente frammentato e dall'altro lato carente (ai fini della distinzione tra Area Interna e Area comuni rimanenti), ci si può limitare a due considerazioni: la prima è che molti comuni della provincia, cioè quelli di dimensione inferiore, a tutto il 2025 risultano carenti di esercizi commerciali, essendo molto limitata la domanda di consumi che si rivolge loro, anche a causa della specifica ubicazione sul territorio dei loro abitanti/consumatori; in secondo luogo, che i comuni dell'Area Interna che risultano dotati di vari esercizi commerciali sono pari solo a sei supermercati. Essi sono: Codigoro, Copparo, Fiscaglia, Mesola, Riva del Po e Tresignana (Tabella 6.12).

Nonostante le difficoltà analitiche derivanti dalla non comprensibile, in quanto non motivata assenza degli ipermercati dalla rilevazione, risulta confermato che il tipo di esercizi commerciali maggiormente dotati di addetti sono i supermercati (con un 47% medio del totale), seguiti dai minimercati (con poco più del 30%). Per entrambe queste tipologie di esercizi, il comune che dispone del maggior numero di addetti è il capoluogo, anche per la sua estensione territoriale che impone una maggiore distribuzione dei punti vendita e, conseguentemente, del personale ad essi addetto (Tabella 6.13).

Una misura più precisa della dotazione di strutture commerciali dei vari comuni può essere però individuata nel rapporto tra numero degli esercizi e 1.000 abitanti, sempre al 2025.

Anche per tale aspetto ci si limita a due osservazioni: la prima è tra le due aree quella Interna risulta sottodotata di un 25% circa rispetto a quella dei comuni rimanenti; la seconda considerazione riguarda invece i singoli comuni tra i quali quello che risulta nettamente più dotato non è il comune capoluogo, bensì Comacchio, presumibilmente non solo per la sua estensione, ma anche per la sua accentuata vocazione turistica, destinata però a soddisfare una domanda estremamente variabile durante l'anno (Tabella 6.14).

Un altro indice mediante il quale determinare l'effettiva consistenza dimensionale degli esercizi commerciali consiste nella superficie media, per la quale si ottengono risultati di un certo rilievo e diversi da quelli attesi. Infatti, da un lato, emerge che l'Area Interna nel suo insieme non appare così sottodotata come nel caso del mero numero degli esercizi, giacché in questo caso la sotto-dotazione è pari a meno del 9%. Tale risultato può essere attribuito al fatto che almeno 3 comuni, vale a dire Copparo, Riva del Po e Mesola dispongono di esercizi commerciali di una superficie media molto elevata, del tutto simile a quella del comune capoluogo (Tabella 6.15).

Infine, distribuendo gli esercizi commerciali in base alla loro classe di appartenenza riferita alla superficie di vendita, si nota che la classe in cui si concentra il valore più elevato in termini di superficie è quella "centrale", cioè comprendente gli esercizi con una superficie compresa tra i 400 e il 1.500 mq; inoltre, tale prevalenza della classe centrale rispetto alle altre si presenta non solo a livello provinciale, ma anche in entrambe le aree con scostamenti contenuti (Tabella 6.16b).

Invece, dal punto di vista della distribuzione territoriale a livello di singoli comuni, emerge un notevole squilibrio, dal momento che nel solo comune capoluogo è concentrato più del 46% della superficie di vendita di tutta la provincia; Ferrara è seguita da altri due comuni della stessa area, cioè Comacchio e Cento, mentre il quarto comune maggiormente dotato di superficie di vendita in provincia di Ferrara risulta Copparo, che è un comune appartenente all'Area Interna (Tabella 6.16a).

In definitiva, per questo specifico settore la situazione all'interno sia della provincia che delle sue due aree appare quanto mai complessa, tale da non poter giungere ad una conclusione univoca, sebbene appaia abbastanza chiara l'esistenza di notevoli differenze tra un comune e l'altro, le quali potrebbero influire anche sull'effettiva capacità da parte delle strutture commerciali esistenti ed ivi operanti di soddisfare le esigenze di consumo dei loro abitanti.

## *Cap. 7: Dotazione di immobili, privati e pubblici*

*7.0 Introduzione*

L'oggetto dell'analisi contenuta in questo capitolo è costituito dalla dotazione di immobili, sia privati che pubblici, presente nella provincia di Ferrara e, ovviamente, anche nelle sue due aree territoriali.

Il riferimento agli immobili va in un certo senso inteso come un sostituto delle infrastrutture pubbliche che in origine si intendeva considerare quale più adeguato indicatore del diverso livello di sviluppo socio-economico e, più specificamente, del livello di *welfare state* goduto dalla popolazione residente.

A tale intendimento si è dovuto rinunciare, per vari motivi: innanzitutto esistono numerosi tipi di infrastrutture pubbliche, anche limitandoci a quelle più tradizionali (dall'istruzione all'assistenza sociale, dall'assistenza sanitaria alla viabilità, ecc.) ed escludendo quelle precipuamente destinate alle attività produttive. Di conseguenza, il campo d'indagine sarebbe stato molto esteso ed eterogeneo.

In realtà, il motivo principale per cui si è dovuto ripiegare sugli immobili, è che si incontrano notevoli ed insuperabili problemi nella rilevazione a livello comunale dei dati statistici relativi alle infrastrutture, onde poter ottenere un quadro della dotazione infrastrutturale per l'Area Interna.

La soluzione ideale sarebbe stata quella di individuare un indice complessivo di questo importante fenomeno, ma purtroppo non esiste un indice unico, complessivo e sintetico della dotazione di infrastrutture pubbliche calcolato a livello di singolo comune, nonostante le iniziative promosse in tale campo da vari istituti di ricerca[37].

In assenza di tale informazione, si è allora fatto ricorso ai dati – sempre dell'Istat – relativi agli immobili, all'interno dei quali figurano fondamentalmente quelli sulle abitazioni e quelli sugli altri immobili facenti capo agli Enti pubblici.

Si ottiene così una proxy che si ritiene soddisfacente, per i due seguenti motivi:

[37] Ad esempio, l'Istituto Guglielmo Tagliacarne dell'Unioncamere collabora da numerosi anni con Ecoter/Confindustria per elaborare indici sintetici di dotazione infrastrutturale (economica, sociale e di trasporto), ma questi modelli si fermano tradizionalmente al livello provinciale o regionale. A livello micro-territoriale, la complessità di raccogliere dati omogenei per oltre 7.800 comuni rende tecnicamente complessa la creazione di un "voto" o punteggio unico a cui ricondurre l'indice in questione.
Gli istituti statistici e di ricerca affrontano il problema analizzando il livello comunale non tramite la quantità fisica di strutture presenti entro il confine amministrativo, bensì tramite il principio dell'accessibilità. In merito, esistono diversi strumenti e *dataset* ufficiali da consultare per misurare la dotazione infrastrutturale dei singoli comuni, ma soltanto per alcune specifiche infrastrutture.
Ad esempio, l'ISTAT diffonde dataset specifici a livello comunale incentrati sulla vicinanza e sui tempi di percorrenza stradali verso i nodi principali. Non è un indice numerico sommatorio, ma misura i minuti necessari a ogni cittadino per raggiungere la rete autostradale, le stazioni ferroviarie, i porti commerciali e passeggeri e gli aeroporti. Attraverso la piattaforma dell'Atlante Statistico dei Comuni dell'ISTAT, sarebbe poi possibile estrarre singole variabili inerenti alla presenza di servizi e infrastrutture sociali (es. asili nido, scuole, strutture sportive, presidi sanitari di base) rapportate alla popolazione residente. Però, in tal modo si otterrebbe un quadro estremamente dispersivo.
Si segnala poi che esiste una Mappatura delle Aree Interne (DARA / Agenzia Coesione). Infatti, nell'ambito della *Strategia Nazionale Aree Interne (SNAI)*, il governo mappa tutti i comuni italiani non in base a "quante" infrastrutture possiedono, ma in base alla loro distanza dai poli di servizio. I comuni vengono classificati in base al ruolo da essi esercitato dal punto di vista territoriale (Poli, Aree di Cintura, Intermedie, Periferiche o Ultraperiferiche), calcolando i tempi di percorrenza per accedere a tre infrastrutture pubbliche essenziali:

- salute: ospedali sede di DEA (Dipartimento di Emergenza Urgenza e Accettazione) di I livello;
- istruzione: offerta completa di scuole secondarie superiori.
- mobilità: stazioni ferroviarie classificate in varie categorie in base al volume di traffico e alla qualità/quantità dei servizi forniti.

i) innanzitutto, la disponibilità di abitazioni, private o pubbliche, consente di soddisfare una esigenza molto importante che viene solitamente percepita dalla popolazione per insediarsi in qualsiasi realtà territoriale;

*ii)* in secondo luogo, negli strumenti di pianificazione territoriale ed urbanistica elaborati a livello regionale (provinciale) e comunale è o dovrebbe essere prevista in termini quali-quantitativi la realizzazione di tutte le principali infrastrutture e dei servizi di interesse collettivo – tecnicamente definiti opere di urbanizzazione (primaria e secondaria) – che consentono appunto la fornitura dei servizi, prevalentemente pubblici, alla popolazione che risiede nelle abitazioni presenti in ciascuna porzione di territorio di cui si prevede l'urbanizzazione o l'espansione urbanistica.

Relativamente al primo punto è risaputa la crisi in cui versa il settore residenziale non solo in Italia, ma in tutta Europa, sulla quale è stato condotto il progetto HOUSE4ALL, finanziariamente sostenuto dall'UE, al fine di capire appunto quanto è grave la crisi abitativa del continente[38].

I risultati ottenuti sono preoccupanti, per il presente e soprattutto per il futuro, dal momento che la maggior parte della popolazione europea vive in comuni dove, per acquistare un'abitazione standard, un abitante deve chiedere un mutuo di oltre 30 anni oppure, per affittarla, deve spendere più del 30% del proprio reddito e, in diversi casi, anche ben più della metà.

Per dare un'idea dei risvolti concreti assunti da tale problema anche in provincia di Ferrara si sono desunti i dati ad essa relativi, che si riferiscono, da un lato, alla quota % di reddito necessaria per affittare un'abitazione di 75mq e, dall'altro, il numero di anni necessari pe estinguere un mutuo stipulato per acquistare un'abitazione della stessa superficie.

Si sono ottenuti i valori riportati nelle due tabelle, qui allegate, che riguardano i comuni ferraresi raggruppati nelle due aree territoriali introdotte a fini analitici in questa indagine.

Come si può agevolmente comprendere, maggiore è la quota di reddito necessaria per affittare un'abitazione di superficie ritenuta congrua, maggiore sarà l'affitto mensile da pagare da parte di una famiglia, il quale dipende soprattutto dalla dotazione di immobili ad uso residenziale presente nel comune o nel quartiere, cioè dalla quantità di abitazioni destinate ad essere occupate da parte della popolazione di un determinato comune. In altre parole, minore è l'offerta di abitazioni maggiore sarà l'affitto richiesto dal proprietario all'inquilino, anche in relazione al reddito disponibile per quest'ultimo.

Ebbene, dalla prima delle due tabelle emerge chiaramente che – a parte il comune di Comacchio dove il valore risultante è molto elevato (54%), in quanto si tratta di un comune fortemente turistico – i comuni in cui risulta maggiore la quota di reddito necessaria per affittare un'abitazione sono prevalentemente ubicati nell'Area Interna, trattandosi – in ordine decrescente – di Riva del Po (42%), Jolanda di Savoia (41%), Fiscaglia (34%) e Mesola (32%).

Gli altri comuni della provincia in cui la quota raggiunge livelli analoghi a questi sono solo tre e sono comuni di dimensione maggiore, come Cento (36%), e soprattutto comuni in cui si concentra una domanda abitativa particolarmente consistente per la presenza di una popolazione straniera tendenzialmente stanziale ma aggiuntiva rispetto a quella di origine locale, quali Portomaggiore (36%) e Porto Renatico (31%).

Passando ad esaminare l'altro indice utilizzato nell'indagine menzionata, cioè il numero di anni necessari per estinguere un mutuo stipulato per acquistare un'abitazione di una superficie di 75mq, anche per esso si può cogliere una relazione con la dotazione di immobili residenziali. Infatti, maggiore è il numero di anni necessari per estinguere il mutuo acceso, maggiore è il prezzo della casa da acquistare, il quale dipende – oltre che dalle caratteristiche intrinseche della casa (posizione, dimensione, ecc.) – anche dalla disponibilità in loco di

[38] Paradossalmente, la crisi abitativa è costituita – oltre che dalla scarsa quantità di abitazioni disponibili rispetto alla domanda – anche dalla presenza di numerose abitazioni vuote, per vari motivi, tra cui la loro vetustà o addirittura la loro inagibilità, a causa della mancanza di progetti per il loro recupero e/o ricostruzione da parte degli investitori operanti nel settore immobiliare.

abitazioni; d'altro canto, minore è l'offerta di abitazioni disponibili per l'acquisto, maggiore sarà il prezzo da pagare fissato dal proprietario/venditore, anche in relazione al livello di reddito mediamente disponibile nell'area in questione.

In altre parole, il problema costituito dalla crisi abitativa di norma sarà più acuto nei comuni con un basso livello di reddito ed una limitata quantità di abitazioni da occupare da parte delle famiglie.

In questo caso, i valori più elevati risultano – oltre che nel già citato comune di Comacchio per la sua forte vocazione turistica (più di 58 anni) – nei comuni di Jolanda di Savoia (quasi 35 anni), Lagosanto (quasi 20 anni) e Goro (oltre 19 anni), che appartengono all'Area Interna. Nell'Area dei comuni rimanenti, invece, sono solo i comuni di Cento (quasi 20 anni), Ferrara (oltre 18 anni) e Voghiera (quasi 18 anni) quelli in cui è stato rilevato un numero di anni più elevato per l'estinzione del mutuo assunto per l'acquisto della casa.

Si deve perciò constatare che in quasi tutti i comuni della provincia di Ferrara esiste una situazione di stress abitativo, che è un concetto recuperato – sotto la denominazione di "*housing stress*" – dalla proposta legislativa europea denominata *Affordable Housing Act*, situazione che si presenta quando secondo i parametri europei servono almeno 8 anni di reddito pro capite per comprare una casa.

**La crisi abitativa nei comuni della provincia di Ferrara nel 2025. Accessibilità economica dell'affitto**

| Comuni | Quota % di reddito necessaria per affittare un'abitazione di 75 m2 |
|---|---|
| **Area Interna Basso Ferrarese** | |
| Codigoro | 28,0 |
| Copparo | 25,0 |
| Fiscaglia | 34,0 |
| Goro | dato non disponibile |
| Jolanda di Savoia | **41,0** |
| Lagosanto | 25,0 |
| Mesola | 32,0 |
| Riva del Po | **42,0** |
| Tresignana | 17,0 |
| **Area comuni rimanenti** | |
| Argenta | 24,0 |
| Bondeno | 26,0 |
| Cento | 36,0 |
| Comacchio | **54,0** |
| Ferrara | 29,0 |
| Masi Torello | 24,0 |
| Ostellato | 29,0 |
| Poggio Renatico | 31,0 |
| Portomaggiore | 36,0 |
| Terre del Reno | 25,0 |
| Vigarano Mainarda | 24,0 |
| Voghiera | 17,0 |

Fonte: ESPON - Progetto HOUSE4ALL

In ogni caso, anche da questa estesa indagine condotta a livello europeo sugli annunci immobiliari, sembra di cogliere una conferma della presunzione più o meno implicitamente posta alla base dell'indagine che si sta per presentare, secondo la quale il numero degli immobili presenti in un comune, tra cui quelli a fini

residenziali, costituisce un indice del livello di benessere goduto dalla sua popolazione, anche grazie alla disponibilità di infrastrutture pubbliche realizzate appunto a favore di tale popolazione.

**La crisi abitativa nei comuni della provincia di Ferrara nel 2025. Accessibilità economica dell'acquisto**

| Comuni | Numero di anni necessari per estinguere un mutuo per un'abitazione di 75 m2 (*) |
|---|---|
| **Area Interna Basso Ferrarese** | |
| Codigoro | 12,40 |
| Copparo | 8,85 |
| Fiscaglia | 8,30 |
| Goro | 19,56 |
| Jolanda di Savoia | **34,87** |
| Lagosanto | 19,72 |
| Mesola | 9,70 |
| Riva del Po | 9,15 |
| Tresignana | 7,63 |
| **Area comuni rimanenti** | |
| Argenta | 10,87 |
| Bondeno | 11,13 |
| Cento | 19,73 |
| Comacchio | **58,33** |
| Ferrara | 18,55 |
| Masi Torello | 8,79 |
| Ostellato | 8,60 |
| Poggio Renatico | 14,70 |
| Portomaggiore | 15,05 |
| Terre del Reno | 13,67 |
| Vigarano Mainarda | 13,49 |
| Voghiera | 17,45 |

Fonte: ESPON - Progetto HOUSE4ALL

(*) spendendo ⅓ del reddito medio annuo del comune in cui viene fatto l'acquisto

*7.1 Consistenza e composizione delle abitazioni, occupate e non occupate*

L'analisi sul numero delle abitazioni, occupate e non occupate, presenti all'interno della provincia di Ferrara e delle sue due aree, è stata condotta sui dati attualmente disponibili di fonte Istat, relativi a tre anni (2019, 2021 e 2023), che coprono di fatto un quinquennio. Si tratta dunque di un'analisi di medio periodo, avente un carattere strutturale, stante il non breve periodo di tempo necessario per la costruzione di nuove abitazioni, tenendo anche conto dei tempi necessari per espletare gli adempimenti burocratici previsti in questi casi.

Iniziando dunque considerando l'aspetto più semplice relativo alle abitazioni esistenti, quale la distinzione fra occupate e non occupate, nel periodo di 5 anni considerato, emerge una sostanziale stabilità del totale delle abitazioni sia nella provincia che in entrambe le sue aree (Tabella 7.1 e Grafico 7.1).

In realtà, se si distingue appunto tra le abitazioni occupate e quelle non occupate, la stabilità del totale deriva da due andamenti sostanzialmente divergenti: mentre da un lato aumenta il numero delle abitazioni

occupate, dall'altro diminuisce quello delle abitazioni non occupate, configurando così un quadro alquanto soddisfacente, coerente con quello risultante a livello di regione.

Se si scende però a livello comunale, si deve ribadire la mancanza di variazioni di particolare rilievo, con l'unica esclusione di due comuni dell'Area dei comuni rimanenti, cioè Comacchio e Ferrara, anche se presumibilmente per motivi almeno parzialmente diversi, in relazione al loro diverso ruolo svolto all'interno della provincia.

Ovviamente una conferma di questi andamenti può essere ottenuta consultando la Tabella 7.2 (e i Grafici 7.2), dove emergono appunto la riduzione delle abitazioni non occupate e l'aumento invece di quelle occupate, anche se tali variazioni sono state decisamente più consistenti nell'Area dei comuni rimanenti rispetto a quella Interna.

Anche in questo caso, però, scendendo a livello comunale si notano delle variazioni un po' più consistenti, in corrispondenza, ad esempio, dei comuni di Mesola e Copparo, relativamente all'aumento delle abitazioni occupate, e dei comuni di Lagosanto e Codigoro, relativamente alla riduzione di quelle non occupate, in conseguenza presumibilmente di vari fattori tra cui gli spostamenti delle loro popolazioni e gli andamenti occupazionali contestualmente fatti registrare dalle imprese, nonché le politiche adottate dai competenti Enti locali soprattutto in campo urbanistico.

Rimane comunque il fatto che nell'Area dei comuni rimanenti l'aumento % delle case occupate supera la diminuzione di quelle non occupate, mentre nell'Area Interna la disponibilità di abitazioni non sembra aumentare, presumibilmente anche per la minore domanda e pressione esercitata da parte della limitata quantità di popolazione, tendenzialmente in diminuzione.

Se poi si confrontano le percentuali di composizione del numero totale delle abitazioni tra occupate e non occupate nei vari territori considerati, ci si può accorgere, innanzitutto, che in provincia di Ferrara la quantità relativa delle abitazioni non occupate risulta decisamente superiore rispetto al corrispondente valore a livello regionale (Tabella 7.3 e Grafico 7.3).

Tale aspetto però è riconducibile quasi esclusivamente all'Area dei comuni rimanenti, mentre in quella Interna i valori di incidenza delle abitazioni non occupate si avvicinano molto a quelli regionali. In altre parole, nell'Area Interna le abitazioni evidenziano un maggior grado di occupazione e ciò presumibilmente ad una maggiore pressione della domanda avanzata da parte della popolazione sulla quantità limitata dell'offerta, per cui vengono occupate anche abitazioni, di minor pregio, che nell'altra area rimarrebbero non occupate.

Inoltre, va sottolineato che, se in entrambe le aree si registra un aumento delle abitazioni occupate, ciò avviene nonostante la riduzione della popolazione, di cui ci si è occupati nel Capitolo 1 e che appare un fenomeno che non sembra liberare abitazioni o almeno un loro elevato numero.

Tale riferimento alla popolazione e al suo andamento consente di introdurre un indice che si ritiene particolarmente adatto a rappresentare la condizione abitativa presente in provincia di Ferrara e nelle sue due aree. L'indice in questione è costituito dal numero medio di persone presente per ciascuna abitazione.

Innanzitutto, come ci si poteva attendere, in provincia di Ferrara e anche nelle due aree la pressione abitativa è leggermente inferiore a quanto rilevato per l'intera Emilia-Romagna e per l'intero periodo considerato (Tabella 7.4 e Grafico 7.4).

A fine 2023, poi, per quanto riguarda le due aree si coglie una situazione sostanzialmente identica, anche in seguito alla maggiore contrazione relativa della popolazione avvenuta nell'Area Interna rispetto all'altra area e, forse, anche in seguito all'evoluzione sociale che vede prevalere una tendenza alla diminuzione della dimensione media delle famiglie, soprattutto nel caso di quelle composte da persone anziane, che molto spesso abitano da sole.

*7.2 Consistenza, dimensione e distribuzione territoriale degli immobili residenziali pubblici detenuti in gestione da ACER Ferrara*

Come si è già accennato nel precedente paragrafo, quanto è stato descritto è in qualche misura anche il risultato dell'attività svolta dalle Amministrazioni pubbliche competenti a livello locale in campo urbanistico (Comuni) e, più specificamente, abitativo (Aziende per l'edilizia residenziale pubblica).

Pertanto, appare quanto mai opportuno prendere in esame l'attività svolta dall'ACER (Azienda Casa Emilia Romagna) di Ferrara nei comuni della provincia, così come essa risulta al Censimento effettuato dal MEF per l'anno 2023[39].

Come si può innanzitutto constatare in merito alla distribuzione territoriale degli immobili residenziali pubblici in gestione da parte dell'ACER in provincia di Ferrara (Tabelle 7.5a e 7.5b), questa appare notevolmente concentrata in corrispondenza dell'Area dei comuni rimanenti (con oltre l'85% del totale provinciale) e, in particolare, di alcuni comuni, a partire da quello capoluogo, che da solo assorbe quasi il 56% del totale. Seguono poi i comuni di Argenta (quasi il 7 %)[40] e di Portomaggiore (poco meno del 4%), mentre nell'Area Interna una quota consistente di immobili residenziali pubblici è ubicata solo nei comuni di Riva del Po (3,6%) e di Copparo (poco più del 3%).

Grazie alle rilevazioni ministeriali si può constatare come l'attività di ristrutturazione e di manutenzione (straordinaria) sia ancor più concentrata nell'Area dei comuni rimanenti (oltre il 90%) e nel comune di Ferrara (quasi il 60%), evidentemente per il motivo che in queste parti del territorio provinciale sono ubicati gli immobili che sono stati costruiti o che sono stati acquisiti per primi e, pertanto, richiedono una maggiore quantità di interventi rispetto a quelli successivi che sono di costruzione o acquisizione più recente.

Anche in questo caso, per disporre di una misura più precisa dei fenomeni in analisi, si sono introdotti dei parametri relativi alle reali dimensioni degli immobili in questione, in termini di superficie e cubatura) (Tabella 7.6), da cui si è ottenuto un apposito indice che è costituito dal valore pro capite della superficie di immobili residenziali pubblici disponibile per la popolazione (Tabella 7.7).

In base ai risultati delle elaborazioni che sono state condotte, si ottiene una conferma definitiva circa la maggiore presenza di questo tipo di immobili nell'Area dei comuni rimanenti rispetto a quella Interna: a fronte di un valore medio provinciale di 1,74, negli altri comuni la superficie disponibile è superiore di oltre l'11%, mentre in quelli dell'Area Interna il valore di tale indice risulta inferiore di oltre il 26% rispetto alla media provinciale, con un divario complessivo di circa 38 punti percentuali.

Ovviamente, i comuni che sono stati precedentemente menzionati sono quelli che dispongono di immobili residenziali pubblici in misura superiore a quella media, mentre tutti gli altri comuni – anche escludendo quelli per i quali non risultavano disponibili i dati corrispondenti – risultano notevolmente sottodotati.

In sostanza, sembra di poter concludere sottolineando come l'intervento pubblico effettuato in provincia di Ferrara nel campo dell'edilizia residenziale non sia avvenuto in modo assolutamente uniforme, andando presumibilmente a privilegiare quelle aree del territorio che manifestavano le maggiori esigenze sottoforma di domanda sociale, come evidenziano in modo estremamente netto le rappresentazioni grafiche (Grafici 7.5 e 7.6).

[39] Il censimento effettuato dal Ministero dell'Economia e delle Finanze (MEF) relativamente all'intero patrimonio immobiliare pubblico, include al suo interno anche i dati relativi all'edilizia residenziale pubblica; esso viene effettuato su base annuale, per cui la rilevazione più recente, riferita ai dati immobiliari del 31 dicembre 2025, è stata avviata nel giugno 2026 ed è tuttora in corso da parte degli enti interessati.

[40] Si coglie l'occasione per segnalare, a titolo di aggiornamento, che dal luglio 2026, la gestione degli alloggi di Edilizia Residenziale Pubblica (ERP) del Comune di Argenta è stata direttamente assunta dall'Amministrazione Comunale, per cui i dati relativi a questi immobili dovranno essere "trasferiti" a partire appunto dall'anno 2026 tra quelli analizzati nel prossimo paragrafo.

*7.3 Consistenza e dimensione degli immobili gestiti dai comuni*

Oltre agli immobili di edilizia residenziale pubblica che sono gestiti dagli appositi enti pubblici si possono considerare anche degli altri immobili pubblici, questa volta gestiti direttamente dai Comuni, per i quali sono disponibili dei dati analoghi a quelli considerati nel precedente paragrafo.

A livello di intera provincia di Ferrara questi immobili rappresentavano al Censimento del MEF per l'anno 2023 più del 22% del totale regionale in termini di superficie, mentre in termini di cubatura solo il 6,5% (Tabella 7.8).

A parte la carenza di alcuni dati proprio relativi alla cubatura, è presumibile che la motivazione di questa diversa incidenza sia duplice, essendo costituita dal fatto che gli immobili dei comuni ferraresi possono essere di più piccola dimensione e/o che, più probabilmente, tali immobili sono in gran parte costituiti da terreni e non da fabbricati.

Anche in questo caso, al fine di rendere più significativa l'analisi dei dati disponibili a livello di aree e di comuni all'interno della provincia si sono introdotti due indici, molto semplici, che sono rappresentati dal numero degli abitanti residenti per il numero di immobili e dall'incidenza % della superficie degli immobili comunali rispetto al totale della superficie di ciascun comune.

Iniziando dal primo indice, si può constatare che il valore ottenuto per l'Area Interna è superiore al corrispondente valore sia dell'altra Area che dell'intera provincia, sebbene tutti questi valori non siano molto differenti tra loro. Tale risultato è molto probabilmente influenzato dall'indice ottenuto per il comune di Goro il cui valore è decisamente superiore a quelli medi: infatti, nonostante la limitata dimensione demografica comunale, il numero degli immobili gestiti dal Comune è ancora più limitato (Tabella 7.9).

D'altra parte, però, anche molti Comuni appartenenti all'area dei comuni rimanenti fanno registrare valori molto più elevati di quello medio dell'area di appartenenza e di quello medio provinciale; tra essi quello di Masi Torello, per il quale vale certamente la motivazione già addotta per il Comune di Goro (Grafico 7.7).

Forse più attendibile è l'altro indice, per il quale i valori ottenuti sono in linea con quanto finora osservato anche in fatto di immobili, residenziali e non. Infatti, l'incidenza della superficie del patrimonio immobiliare comunale nell'Area dei comuni rimanenti è superiore a quella media provinciale e, soprattutto, molto più elevata di quella attribuibile all'Area Interna (Grafico 7.8).

In quest'area, infatti, solo i comuni di Lagosanto e Fiscaglia evidenziano valori elevati, mentre nell'Area dei comuni rimanenti si distingue quello di Comacchio, il cui valore è addirittura un multiplo di quello medio dell'area di appartenenza. Evidentemente, nel patrimonio immobiliare comunale sono comprese anche le riserve naturali, i parchi, nonché i giardini pubblici che - come noto - dispongono di estensioni estremamente ampie.

In definitiva, se si considera l'insieme degli immobili residenziali, così come il patrimonio immobiliare gestito dagli Enti locali operanti nelle due aree della provincia di Ferrara come un capitale a disposizione di tali Amministrazioni pubbliche per effettuare gli interventi di propria competenza, sembra di poter osservare come anche questi beni siano disponibili in maggior misura nei comuni di maggiore dimensione territoriale, i quali possono così intervenire a favore delle rispettive popolazioni anche se ciò può contribuire ad accentuare gli squilibri socio-economici esistenti tra gli stessi comuni, a prescindere da quanto previsto nei loro programmi politico-amministrativi.

In altre parole, gli Enti locali possono solo provvedere alle esigenze dei loro cittadini, attenendosi alle precipue competenze loro attribuite dalla normativa vigente in materia, a meno che non intendano collaborare tra loro per realizzare programmi di sviluppo di tipo straordinario con cui cercare di modificare la situazione di squilibrio socio-economico esistente all'interno del territorio provinciale, così come consentirebbe loro o dovrebbe indurre l'appartenenza all'Area Interna a favore della quale sono state fra l'altro stanziate apposite risorse finanziarie.

## *Cap. 8: Livello di reddito*

*8.0 Premessa*

Nonostante che alcuni studiosi e/o altri addetti ai lavori abbiano cercato di sostituire o affiancare al reddito qualche altro indicatore ritenuto maggiormente rappresentativo dell'effettivo livello di sviluppo socio-economico raggiunto dalla popolazione residente in un determinato territorio, il reddito pro capite rimane a nostro avviso un indice sempre molto significativo, soprattutto quando si dispone di una serie di dati per vari anni e varie aree territoriali, come nel nostro caso.

Infatti, Il Dipartimento delle Finanze del MEF – nell'ambito della sua attività ordinaria in materia fiscale – rileva, elabora e diffonde i dati statistici sulle dichiarazioni fiscali in formato aperto, in accordo con il Codice dell'Amministrazione Digitale e le linee guida indicate dall'Agenzia per l'Italia digitale.

È importante sottolineare che tale struttura rende inoltre disponibile i principali dati fiscali per tutti i comuni.

Le distribuzioni statistiche sono poi esportabili così da poter contestualizzare i dati di specifico interesse.

Al fine di agevolare la consultazione ed il riuso, è stata anche predisposta una raccolta dei dati dell'ultima annualità disponibile[41], organizzata tramite filtri di ricerca dinamici, denominata catalogo degli Open Data delle Dichiarazioni, tenendo presente che la serie storica attualmente diffusa parte dall'anno 2014.

Ci si è dunque avvalsi del "MEF - Dipartimento delle Finanze" come fonte di tutti i dati oggetto del presente capitolo riguardante il reddito della provincia di Ferrara e delle sue due aree.

Si precisa infine che si è fatto riferimento ad una coppia di variabili, quali il reddito complessivo e il reddito imponibile. Nelle statistiche annuali del MEF (Dipartimento delle Finanze), che – come si è accennato – costituisce la fonte di tutte le tabelle e i grafici contenuti nell'appendice statistica di questo capitolo, la differenza tra queste due grandezze risiede nel passaggio dal reddito lordo alla base su cui viene effettivamente calcolata l'imposta IRPEF. Infatti, la definizione di queste due variabili è la seguente:

- **Reddito complessivo**: rappresenta la somma di tutti i redditi lordi percepiti dal contribuente (lavoro dipendente, pensione, terreni, fabbricati, capitale, impresa, lavoro autonomo). È, in sostanza, il valore "lordo" prima di qualsiasi agevolazione che riduca la base imponibile.
- **Reddito imponibile**: è invece l'importo ottenuto sottraendo dal reddito complessivo gli oneri deducibili (come i contributi previdenziali, le spese mediche per disabili o gli assegni al coniuge) e le eventuali deduzioni per l'abitazione principale.

Di queste due accezioni di reddito la prima è quella ritenuta più attinente all'andamento reale del sistema economico-produttivo rispetto alla seconda, riguardante il reddito imponibile, la quale a nostro avviso riflette piuttosto gli effetti delle specifiche norme fiscali, vigenti negli anni considerati per l'analisi, mediante le quali viene condotta la politica fiscale e tributaria a livello nazionale.

Comunque, qui si farà riferimento ad entrambe le accezioni, anche se – come si potrà verificare tra poco – le differenze sostanziali non sembrano essere tali da comportare una puntuale distinzione nell'analisi.

Infine, circa l'attendibilità dei dati che si stanno per esaminare va precisato che questa dipende ovviamente dalla misura in cui i contribuenti si attengono alla situazione effettiva in cui essi si trovano nel compilare la loro dichiarazione dei redditi, nella presunzione che l'eventuale sottrazione di redditi al fisco e la conseguente evasione fiscale siano tendenzialmente distribuite uniformemente sul territorio sia nazionale che regionale, così da non rendere necessario alcun aggiustamento dei dati ufficiali.

[41] Attualmente l'ultimo anno per il quale sono disponibili i dati è il 2024, anche per il semplice motivo che le dichiarazioni dei redditi da parte dei cittadini sono trasmesse all'Amministrazione competente l'anno successivo a quello di riferimento.

*8.1 Valori pro capite del reddito imponibile e del reddito complessivo dei contribuenti e loro andamento*

Trascurando del tutto i valori assoluti, si inizia l'analisi dei dati sul reddito in provincia di Ferrara e nelle sue due aree dai valori pro capite relativi a tre anni, cioè 2021, 2023 e 2024. Si tratta di una serie storica incompleta, ma che in qualche modo consente di disporre di un quadro relativo all'andamento nel recente passato (tra il 2021 e il 2023) e, nel contempo, riguardante la situazione attuale (l'anno 2024).

Infatti, l'aspetto che appare senza dubbio più interessante in sede introduttiva attiene all'andamento fatto registrare nel periodo considerato da ciascuna delle tre aree considerate: la provincia nel suo insieme e le due aree (Tabelle 8.1a, b e c, e Tabella 8,2).

Da questo punto di vista il reddito imponibile pro capite relativo alla provincia di Ferrara è aumentato tra 2021 e 2024 di oltre il 13%, che rappresenta un media algebrica del valore medio di aumento registrato nell'Area Interna, pari a poco più del 15%, e di quello contestualmente registrato nell'Area dei comuni rimanenti, pari a meno del 13% (Grafico 8.1).

I valori medi del reddito pro capite complessivo sono aumentati esattamente nella stessa misura, per cui si può già giungere ad una importante conclusione secondo la quale per entrambi i tipi di reddito la variazione che è intervenuta nel quadriennio è risultata maggiore nell'Area Interna rispetto all'altra Area e ciò fa supporre che il divario di reddito si sia almeno lievemente ridotto, a vantaggio di un maggior equilibrio economico tra le due aree della provincia di Ferrara.

Tuttavia, si possono notare anche delle notevoli differenze all'interno di ciascuna delle due aree, cioè tra il reddito pro capite dei vari comuni[42]. Nell'Area Interna sono 4 i comuni – Codigoro, Lagosanto, Mesola e Riva del Po – in cui il reddito imponibile è cresciuto maggiormente rispetto agli altri, sebbene la differenza non superi i 3,5 punti percentuali.

Il comune in cui il reddito è cresciuto di meno è quello di Copparo, il cui tasso di aumento rimane comunque superiore (+ 13,26%) rispetto a quello medio dell'Area dei comuni rimanenti (+ 12,86%), a conferma del fatto che la crescita registrata nel periodo appare significativamente diffusa.

Del tutto simile appare il quadro relativo al reddito complessivo, per quanto riguarda sia le variazioni intercorse a livello di provincia e di aree, sia quelle inerenti l'Area Interna (Tabella 8.3 e Grafici 8.2 e 8.3).

L'unica differenza che si può riscontrare è connessa al comune di Goro che risulta quello con la variazione maggiore anche rispetto agli altri quattro comuni citati in precedenza. Anche in merito alle variazioni più circoscritte il comune di Copparo si conferma come quello dove il reddito è cresciuto meno rispetto agli altri comuni dell'area di appartenenza.

Un ultimo aspetto degno di essere sottolineato, riguarda i comuni dell'altra area che hanno evidenziato tassi di crescita inferiori al valore medio registrato dall'area di appartenenza, che sono – oltre a Bondeno – quelli di Ferrara e di Cento, cioè le due città di maggiore dimensione demografica. Molto presumibilmente proprio questa loro caratteristica ha influito sul deludente risultato, nonostante la forte concentrazione di attività produttive sul loro territorio e, di conseguenza, anche la notevole presenza di lavoratori occupati.

Le città, però, proprio per la loro maggiore disponibilità di servizi, sia pubblici che privati, in vari settori tra cui quello dell'assistenza sociale, possono aver attratto popolazione bisognosa di tale tipo di assistenza a causa del loro basso livello di reddito o, addirittura, della mancanza di un'occupazione.

[42] Si coglie l'occasione per precisare che trattandosi dei redditi sottoposti ad IRPEF, imposta per la quale la dichiarazione fiscale viene effettuata dai contribuenti nel rispettivo comune di residenza, non si devono segnalare i problemi che invece emergono quando si considerano i valori del prodotto (V.A., ecc.), per i quali invece – a causa della elevata mobilità del fattore lavoro – vi può essere discordanza, anche elevata, fra il comune in cui il contribuente risiede (e viene tassato) e il comune in cui invece si ottiene il prodotto del suo lavoro. Tale considerazione implica che i dati qui in esame risultano più attendibili rispetto ad altri, come quelli del valore aggiunto pro capite, che attendono piuttosto alla produttività del fattore lavoro.

*8.2 Scostamento dalla media dei valori pro capite del reddito imponibile e del reddito complessivo dei contribuenti*

Al fine di fornire un quadro più preciso delle differenze rilevabili all'interno delle due aree della provincia di Ferrara in termini di livelli di reddito pro capite, sia imponibile che complessivo, si è provveduto a calcolare i tassi % di scostamento dal valore medio provinciale, che ci consentono anche di fornire una misura del divario presente all'interno della provincia di Ferrara in termini reddituali, vale a dire dello squilibrio economico.

Iniziando proprio da questo aspetto che appare ovviamente centrale rispetto all'intera indagine, si può innanzitutto constatare che il divario esistente nel 2021 tra il reddito medio pro capite complessivo dell'Area Interna e l'analogo valore dell'Area dei comuni rimanenti era pari a quasi 21 punti %, anche se nel Basso Ferrarese erano presenti comuni – come Goro, Mesola e Lagosanto – con un livello di reddito pro capite decisamente inferiore rispetto a quello medio dell'area di appartenenza (Tabella 8.4a).

Pertanto, all'interno di tali comuni la situazione reddituale risultava estremamente precaria.

A distanza di 4 anni, cioè nel 2024 il divario menzionato risultava pari a circa il 19%, vale a dire che nel periodo si è riscontrata una riduzione – di circa 2 punti % - dell'arretratezza media dell'Area Interna rispetto all'Area dei comuni rimanenti (Tabella 8.4c)[43], anche se tale risultato potrebbe essere attribuito sia ad un miglioramento del Basso Ferrarese, sia ad una contestuale flessione del processo di sviluppo nell'altra Area.

Una descrizione del tutto analoga può essere fatta per il valore pro capite del reddito imponibile, il cui scostamento tra le due aree è diminuito tra il 2021 e il 2024 da meno di 20 punti % a poco meno di 18 punti.

In altre parole, l'andamento registrato per quest'altra variabile appare del tutto analogo – in termini quantitativi – a quello già illustrato per il reddito pro capite complessivo, andando così a ribadire che il divario reddituale tra le due aree nel periodo considerato è diminuito della stessa misura, cioè di 2 punti percentuali.

Si tratta senza dubbio di un risultato di estremo interesse, giacché esso indica quantomeno che per l'Area Interna sembra essersi avviato un percorso di recupero del ritardo da essa lamentato rispetto a quella dei comuni rimanenti.

D'altra parte, però, non si può fare a meno di constatare che tale andamento positivo è stato ottenuto nell'arco di 4 anni e che al termine di questo periodo il divario ancora rimanente era ancora pari a 18-19 punti percentuali, a seconda del tipo di reddito considerato (Grafico 8.4).

Di conseguenza, si può osservare che per colmare totalmente il divario, cioè azzerarlo, procedendo all'attuale ritmo occorrerebbero altri 40 anni circa.

Si tratta senza dubbio di un periodo molto, troppo lungo, per certi versi inaccettabile, soprattutto se si ritiene che una situazione di perfetto equilibrio tra le due aree in termini livello di reddito, cioè di sviluppo socio-economico, sia effettivamente l'obiettivo da perseguire da parte delle Amministrazioni pubbliche operanti a livello regionale e locale.

A meno che non si adottino dei provvedimenti destinati a modificare radicalmente il trend attualmente rilevato, grazie soprattutto ad un'accelerazione della velocità di recupero da parte dell'Area Interna nei confronti dell'altra area.

Sembra però prematuro giungere a considerazioni di questo tipo, quando si devono ancora illustrare due sezioni in cui si articola l'indagine complessiva, di cui una è costituita proprio da un'analisi delle principali politiche pubbliche condotte per lo sviluppo territoriale, dalle quali ovviamente si possono trarre spunti determinanti ai fini dell'individuazione delle specifiche misure adottate negli ultimi 5-6 anni.

[43] Il confronto tra i vari tassi di scostamento % dal livello medio del reddito pro capite a livello provinciale è reso più agevole dalla Tabella 8.5, in cui tali valori sono riepilogati.

## *Cap. 9: Indice di fragilità comunale*

*9.0 Premessa: gli Indicatori elementari di fragilità demografica, sociale ed economica*

Alla fine dell'anno scorso l'Ufficio Statistica della Regione Emilia-Romagna ha diffuso uno studio sulla potenziale fragilità a livello comunale che consiste nella sintesi di una serie di indicatori demografici, sociali ed economici[44].

La potenziale fragilità va intesa in termini relativi, vale a dire di posizionamento di un comune nella distribuzione di ciascun indice rispetto a tutti gli altri comuni della regione.

Lo strumento che è stato sviluppato è molto utile anche ai fini di questa indagine, giacché permette una lettura dele caratteristiche socio-economiche presentate dai vari territori basata su una sintesi di più dimensioni di analisi come quella che è stata rappresentata sulle mappe allegate.

Come accennato, lo studio della potenziale fragilità a livello comunale deriva dalla sintesi di indicatori collegati a condizioni che concorrono potenzialmente a indebolire la coesione sociale e il benessere delle persone.

Ad esempio, andamento e invecchiamento della popolazione definiscono l'ambito di potenziale fragilità demografica, reti e relazioni delineano la componente sociale, reddito e abitazione quella economica.

Nell'edizione dell'analisi qui considerata i dati sono per lo più aggiornati all'anno di riferimento 2023, come risulta anche dall'allegato elenco degli indicatori elementari:

- Variazione % popolazione residente nel periodo 2019-2023
- Saldo naturale medio annuo 2019-2023 (per mille residenti)
- % 80enni e più sul totale dei residenti al 31.12.2023
- Ricambio % medio della popolazione straniera nel periodo 2019-2023
- % Popolazione residente straniera in età 0- 19 anni sulla popolazione residente in età 0-19 anni al 31.12.2023
- % Minori in famiglie monogenitoriali sul totale dei minori residenti in famiglia al 31.12.2023
- % laureati in età 25-49 anni sulla popolazione residente di 25-49 anni al 31.12. 2022
- % Popolazione residente di 65 anni e oltre in famiglie unipersonali al 31.12.2023
- % Abitazioni occupate in affitto al 31.12.2019
- Reddito imponibile medio per contribuente nel 2023
- % Contribuenti con 0-10.000 euro di reddito complessivo su totale contribuenti nel 2023

Per quanto concerne i risultati conseguiti, in estrema sintesi, la principale conclusione cui giunge il rapporto è che l'indice complessivo di potenziale fragilità aumenta all'aumentare della distanza dalla fascia centrale della Via Emilia, ovvero, in generale, in quei comuni che si trovano in una posizione più periferica rispetto al cuore dell'Emilia centrale, come emerge con evidenza dalla serie di mappe qui allegate.

Più nello specifico delle varie sfaccettature della fragilità, quella demografica presenta un potenziale maggiore nella fascia appenninica, dal basso ferrarese fino alla pianura ravennate e in alcuni comuni vicini al confine con la Lombardia nelle province di Piacenza, Parma e Reggio nell'Emilia; la fragilità sociale evidenzia livelli alti o medio alti nelle aree montane e a ridosso del Po ed infine la fragilità economica è più intensa nelle province romagnole.

[44] Cfr. RER-Statistica, *La potenziale fragilità demografica, sociale ed economica nei comuni della regione Emilia Romagna. Anno 2023*, dicembre 2025 in cui si descrivono le fonti e le metodologie adottate.

**Mappa del livello di fragilità potenziale per comune dell'Emilia-Romagna. Anno 2023**

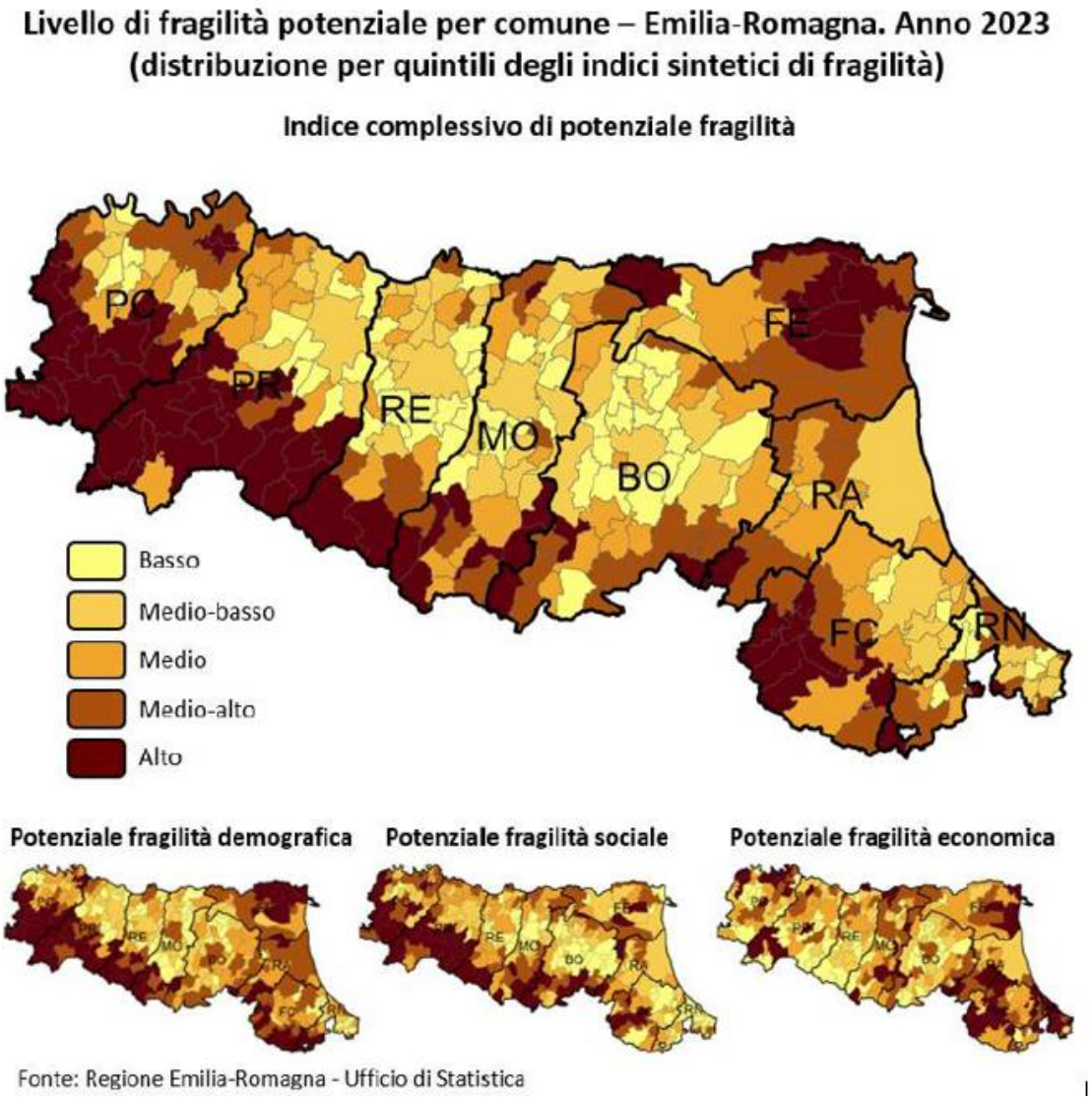


In questa sede si ritiene che una sintetica presentazione dei risultati conseguiti dallo studio menzionato, limitatamente alla provincia di Ferrara e ai suoi comuni ovviamente, possa risultare molto opportuna ed utile, in quanto – riprendendo alcuni dei numerosi indici già considerati nei capitoli precedenti – consente di effettuare una sorta di sintesi o di riepilogo dei numerosi problemi che sono emersi nelle più specifiche analisi condotte sui singoli aspetti.

*9.1 Il confronto a livello di provincia*

Iniziando, come di consueto, dallo sguardo a livello provinciale, si può constatare che per ben 7 degli 11 indicatori il quadro presentato dalla provincia di Ferrara risulta più negativo rispetto a quello corrispondente relativo alla regione nel suo complesso (Tabella 9.1 e Grafico 9.1).

Si tratta, per la precisione, dei primi tre indicatori demografici, nonché del tasso di laureati e dell'incidenza delle abitazioni occupate in affitto ed infine degli ultimi due indicatori di carattere economico-fiscale.

Per tutti questi indicatori i valori ottenuti per la provincia di Ferrara risultano meno favorevoli rispetto a quelli dell'Emilia-Romagna, a ribadire la presenza di un profondo divario socio-economico già per l'intera provincia rispetto alla complessiva media regionale.

Per gli altri quattro indicatori – tutti di carattere demografico – i valori ottenuti sono invece sostanzialmente in linea con quelli medi regionali.

Nel complesso dunque, per la provincia di Ferrara che – come noto – si colloca nella parte nord-orientale della regione, confinando con il fiume Po e il mare Adriatico, cioè in un posizione sostanzialmente periferica rispetto alla Via Emilia che taglia trasversalmente la regione, rappresentandone non solo una importante via di comunicazione, ma anche una sorta di catalizzatore per le attività produttive, il quadro si presenta in gran parte poco favorevole, sebbene non manchino gli aspetti di similitudine al più ampio quadro regionale.

*9.2 Il confronto a livello di comune all'interno della provincia*

Come si è già più volte evidenziato nelle analisi precedenti, i problemi per la provincia di Ferrara non sono solo quelli rappresentati dalla sua arretratezza socio-economica rispetto a buona parte della regione, bensì anche quelli connessi con le sue profonde differenze all'interno della stessa provincia, che per certi versi sono anche più accentuate rispetto a quelle che si colgono nel confronto con le corrispondenti medie regionali.

Avvalendoci degli stessi indicatori, si può condurre un'analisi per i comuni ferraresi raggruppati nelle due aree, di cui una è ovviamente l'Area Interna Basso Ferrarese che è la porzione del territorio provinciale che manifesta maggiormente quei problemi di perifericità a cui si è fatto riferimento poco fa, ottenendo però un quadro complessivo un po' più disomogeneo rispetto a quello precedente.

Tuttavia, si deve innanzitutto notare che per la maggior parte degli undici indicatori i valori ottenuti per i comuni che compongono l'Area Interna risultano più negativi rispetto a quello dell'altra area, cioè quella qui denominata Area dei comuni rimanenti (Tabella 9.2).

Gli indicatori per i quali risultano maggiori scostamenti tra il valore medio dei comuni dell'Area Interna e quello dei comuni dell'altra Area sono i seguenti due:

- la % di laureati in età 25-49 anni sulla popolazione residente di 25-49 anni al 31.12. 2022;
- la % di abitazioni occupate in affitto (al 31.12.2019);

dal momento che si spazia dai 10 ai 5 punti percentuali di divario, riguardando, in particolare, il livello di istruzione superiore, il quale può essere agevolmente inteso come un indice delle potenzialità occupazionali e, pertanto, della possibilità di ottenere posti di lavoro di maggiore prestigio e, di conseguenza, anche maggiormente retribuiti.

Per altri due indicatori di natura eterogenea, cioè:

- la % di contribuenti con 0-10.000 euro di reddito complessivo su totale contribuenti nel 2023;
- il saldo naturale medio annuo 2019-2023 (per mille residenti)

lo scostamento invece si aggira sui 3-4 punti percentuali, interessando aspetti che condizionano la situazione reddituale e la crescita quantitativa della popolazione.

Gli indicatori rimanenti dei quali tre di natura demografica risultano o a leggero vantaggio dell'Area Interna oppure sostanzialmente sullo stesso livello, presentano invece scostamenti che variano da 1 punto a 2 punti percentuali, implicando però sempre situazioni di difficoltà per comuni dell'Area Interna (Grafici 9.2 – 9.12).

In definitiva, questo approccio metodologico, solo parzialmente diverso da quello adottato nei capitoli precedenti, tende sostanzialmente a confermare quanto già emerso in precedenza, anche perché del resto le fonti di documentazione statistica sono più o meno le stesse già utilizzate in corrispondenza dei singoli temi affrontati in quei capitoli (Istat e MEF).

Quello qui ora consultato è un quadro solo più "compattato", nel senso che deriva da un solo studio, condotto in modo uniforme dal punto di vista metodologico e, pertanto, tale da giungere tendenzialmente a risultati univoci, che propendono sostanzialmente a coincidere con quelli riportati nei capitoli precedenti della presente indagine.

## *Cap. 10: Le principali politiche condotte a scala locale per lo sviluppo del territorio*

*10.0 Avvertenze iniziali*

In sede introduttiva si deve segnalare che il presente capitolo, rispetto ai precedenti, è anomalo per due motivi:

i) innanzitutto, perché non si occupa di analisi della situazione socio-economica e di trend di breve o medio periodo, bensì di alcune tipologie di intervento pubblico condotto in questi ultimi anni mediante le due principali politiche di sviluppo a favore del territorio in esame;

ii) in secondo luogo, l'analisi che si sta per presentare è resa alquanto difficoltosa dalle carenze operative che contraddistinguono le serie di dati diffusi dalle rispettive Amministrazioni competenti, cioè la Presidenza del Consiglio dei Ministri relativamente alla politica di coesione dell'UE, da un lato, e la Regione Emilia-Romagna per quanto concerne il Piano Nazionale di Ripresa e Resilienza (PNRR), dall'altro.

Per quanto concerne il primo motivo, l'obiettivo che si intende perseguire con l'analisi dell'intervento pubblico è quello di contribuire a stabilire se ed eventualmente in quale misura le politiche di sviluppo realizzate o in corso di realizzazione sono in grado di influire in modo determinante sulle condizioni di squilibrio socio-economico di cui ci sta occupando nella presente indagine. In altre parole, si tratta di fornire degli elementi conoscitivi da cui desumere il trend atteso per i prossimi anni circa l'arretratezza sofferta dall'Area Interna Basso Ferrarese rispetto al resto del territorio provinciale e regionale.

Per quanto riguarda il secondo motivo, invece, si precisa che le carenze lamentate sono costituite dal fatto che i valori riguardanti i progetti "sovra-territoriali", cioè quelli che ineriscono un territorio più ampio dei singoli comuni, non sono stati ripartiti mediante apposite stime, per cui per evitare delle inutili sovrastime, si è dovuto operare nell'ambito del presente lavoro tenendo distinti tali progetti e segnalando la possibile differenza esistente tra il dato effettivo e quello ottenuto come semplice sommatoria dei dati ufficialmente resi disponibili.

Tutto ciò appare però difficilmente accettabile, in quanto anche (o soprattutto) le banche dati sulla spesa pubblica erogata con finalità di sviluppo socio-economico a nostro avviso dovrebbero consentire di giungere a valutazioni chiare ed univoche, senza lasciar spazio a dubbi interpretativi circa la loro effettiva efficacia.

Inoltre, va sottolineato che queste complicazioni comportate alla presente analisi risultano ancora più dannose per un'indagine che fa riferimento ad un aggregato di comuni, cioè l'Area Interna Basso Ferrarese, che non coincide con le più tradizionali circoscrizioni amministrative utilizzate a simili scopi.

In compenso i data base consultati sono costituiti da lunghi elenchi informatizzati che nella maggior parte dei casi consentirebbero di individuare informazioni a livello di singoli comuni e, pertanto, condurre indagini molto più puntuali e precise di questa, cioè imperniate addirittura sui singoli progetti di investimento, nel caso in cui fosse di interesse da parte degli stakeholder.

In ogni caso, la descrizione dei risultati delle elaborazioni condotte che segue, è stata effettuata in modo sommario, anche perché i valori ora considerati sono destinati ad essere sostituiti da altri più aggiornati entro breve tempo, quando cioè si saranno conclusi i rispettivi periodi di riferimento, cioè agosto 2026 per il PNRR e anno 2029 per la politica di coesione dell'UE[45].

[45] A titolo esemplificativo, un tipo di analisi che qui non è stata introdotta, anche per evitare di portare l'analisi stessa ad un eccessivo livello di disaggregazione, è rappresentata da quella per missioni e interventi, così da individuare gli ambiti d'azione che sono stati privilegiati dalle Amministrazioni locali operanti in provincia di Ferrara e nelle sue due aree. Questa costituisce un tipo di analisi che meriterà certamente di essere effettuata quando saranno disponibili i dati definitivi, anche se a quell'epoca i risultati non saranno più utili a fini operativi, ma solo a fini conoscitivi.

*10.1 Numero dei progetti, consistenza e distribuzione territoriale delle risorse finanziarie stanziate ai fini del PNRR*

Si avverte innanzitutto che l'analisi dei progetti di investimento realizzati in provincia di Ferrara e nelle sue due aree si impernia sia sul numero dei progetti che sulla loro consistenza finanziaria risultante a tutto il febbraio 2026.

Erano poco più di 1.500 i progetti realizzati o in corso di realizzazione alla data di riferimento in provincia di Ferrara, considerando tutti i vari tipi di progetti, cioè sia quelli in corso a livello di singoli comuni, sia quelli invece in corso a livello sovracomunale, sovraprovinciale o addirittura interregionale (Tabella 10.1 e Grafico 10.1). Le competenti Amministrazioni pubbliche ferraresi avevano promosso il 17% del totale dei progetti condotti in Emilia-Romagna.

L'insieme delle risorse finanziarie stanziate da parte del PNRR in senso stretto ammontavano a poco più di 720 milioni di euro, mentre per il complesso delle risorse pubbliche si arrivava quasi a un miliardo, pari rispettivamente all'8,7% e all'8,4% del totale regionale (Tabella 10.2 e Grafico 10.2).

Si desume immediatamente, dunque, che i progetti d'investimento condotti in provincia di Ferrara sono di una consistenza media pari a circa la metà di quella regionale, evidentemente per il motivo che a livello regionale sono stati avviati progetti finanziariamente più rilevanti.

Questa relazione diretta tra consistenza dei progetti e dimensione degli ambiti territoriali di realizzazione di tali progetti emerge anche considerando i progetti di levatura provinciale o sovraprovinciale che raggiungono una dimensione media che è addirittura quasi il triplo di quella comunale.

Scendendo a livello di comuni e di aree, all'interno della provincia di Ferrara, emerge con immediatezza che la dimensione media dei progetti finanziati con il totale delle risorse coinvolte ai fini della loro realizzazione è maggiore dell'Area dei comuni rimanenti rispetto all'analogo valore dell'Area Interna: lo scarto non è particolarmente elevato – meno del 10% - però appare significativo (Tabella 10.4), anche se in realtà questi valori medi sono influenzati in modo determinante dalla concentrazione di alcuni grandi progetti in corrispondenza di alcuni pochi comuni, come Codigoro e Goro per l'Area Interna e Bondeno e Poggio Renatico per l'altra Area; in tutti gli altri comuni, invece, l'importo medio è decisamente più contenuto ed in alcuni addirittura molto limitato, anche perché si tratta di comuni di piccola dimensione demografica.

Considerando poi la distribuzione % delle variabili qui in esame fra i comuni delle due aree sul totale di provincia, si nota innanzitutto che il numero dei progetti si distribuisce proporzionalmente fra le due aree, rispetto alla loro dimensione, sebbene nell'Area dei comuni rimanenti emerga l'attivismo del Comune capoluogo per l'elevato numero dei progetti per i quali la sua Amministrazione è riuscita ad ottenere il finanziamento: si tratta di poco meno del 46% del totale (Tabella 10.5).

Questi progetti del comune di Ferrara però sono di importo relativamente modesto, dal momento che la distribuzione delle risorse finanziarie – sia quelle del solo PNRR, sia quelle totali – porta ad un ridimensionamento (a meno del 40%) dell'incidenza esercitata da questo comune sul totale provinciale.

Però, l'aspetto a nostro avviso più rilevante che emerge dalla distribuzione territoriale delle risorse finanziarie è che l'insieme dei comuni dell'Area Interna ha ottenuto una quota del totale delle risorse riguardanti il PNRR decisamente inferiore alla corrispondente incidenza in termini di numero di progetti (Grafico 10.3).

Tale esito può essere dovuto a vari motivi: innanzitutto al fatto che molti di questi comuni sono di piccola dimensione e, pertanto, anche i loro progetti d'investimento che riguardano una scala strettamente comunale non possono che risultare di consistenza circoscritta; in secondo luogo, come si è già segnalato, qualcuno di essi (Codigoro, ad esempio) presenta invece una disponibilità finanziaria non trascurabile; infine, un altro presumibile motivo - a nostro avviso il più pertinente - è riconducibile al criterio "competitivo" che è stato adottato a livello nazionale per l'attribuzione delle risorse ai vari soggetti partecipanti ai bandi con cui finanziare i progetti d'investimento da loro presentati.

In altre parole, si avanza l'ipotesi che alcuni progetti presentati da questi comuni non siano stati accolti in sede di valutazione, perché ritenuti meno meritevoli di altri, che magari erano di consistenza maggiore. Se tale ipotesi venisse in qualche misura suffragata, grazie ad indagini condotte anche sul campo e non solo sui dati finanziari, allora si dovrebbe ripensare al modo in cui le Amministrazioni centrali hanno gestito il PNRR, per il semplice fatto che molto probabilmente i suoi effetti risulteranno profondamente diversi, cioè molto meno validi rispetto a quelli inizialmente attesi.

*10.2 Valori pro capite delle risorse finanziarie stanziate ai fini del PNRR*

Comunque, già avvalendosi dei valori pro capite, cioè dei risultati ottenuti rapportando i valori finanziari al numero degli abitanti nelle due aree e nei loro comuni, si può giungere anche qui a delle constatazioni più attendibili.

Infatti, in termini pro capite il fenomeno a cui si è fatto cenno nel paragrafo precedente, per cui i comuni dell'Area Interna avrebbero ottenuto una quantità inferiore di risorse, soprattutto quelle facenti capo al PNRR, viene non solo sostanzialmente confermato, ma addirittura accentuato (Tabella 10.6 e Grafico 10.4).

Mentre l'Area dei comuni rimanenti avrebbe ottenuto risorse in quantità superiore (dal 3 al 9%) al valore provinciale, l'Area Interna avrebbe ottenuto il 14% in meno per le risorse totali e addirittura il 34% in meno per quelle del PNRR (Tabella 10.7 e Grafici 10.5 e 10.6).

Ciò nonostante che due comuni (Codigoro e Goro) abbiano ottenuti valori nettamente superiori a quelli degli altri comuni, i quali in effetti sono ben al di sotto del valore provinciale sia per le risorse totali che per quelle PNRR. Anche Codigoro ha ottenuto risorse per il PNRR per un valore inferiore a quello delle risorse totali, ma rimane comunque al di sopra della media provinciale.

Si potrebbe osservare che la posizione privilegiata in termini di valori pro capite di questi due comuni sia dovuta alla loro limitata dimensione demografica, ma in realtà ciò vale anche e forse anche di più per altri comuni dell'Area Interna (come ad es. quello di Fiscaglia).

In definitiva, l'immagine complessiva che si ottiene dalla consultazione dei dati numerici e dei connessi grafici è quella di una distribuzione estremamente disomogenea delle risorse da impiegare per realizzare i progetti finanziati dal PNRR, in seguito all'ottenimento di una quantità considerevole di risorse da parte di un ridotto numero di comuni, a fronte di tutti gli altri, per quanto appartenenti alla stessa area.

Si può allora ribadire che nell'esperienza della provincia di Ferrara non risulta concretamente confermata la finalità di redistribuzione territoriale affidata al PNRR, che in effetti è stata prevalentemente intesa a favore della circoscrizione meridionale del paese rispetto a quella centro-settentrionale e non anche all'interno delle singole regioni e/o province.

*10.3 La politica di coesione economica, sociale e territoriale dell'UE nel periodo 2021-2027*

Se per il PNRR che trae origine dal Programma europeo Next Generation UE la finalità della riduzione dei divari territoriali era un obiettivo subordinato a quello della ripresa dei sistemi economici nazionali dopo la pandemia da Covid-19, per la politica di coesione dell'Unione Europea la finalità principale è proprio quella di ridurre le disparità economiche, sociali e territoriali tra le regioni per promuovere uno sviluppo equilibrato e armonioso in tutta l'UE.

Conseguentemente, per il periodo attualmente in corso, cioè il settennio 2021-2027, gli investimenti dovrebbero concentrarsi su cinque scopi fondamentali ai sensi della normativa attualmente vigente (TFUE, ecc.):

- Un'Europa più intelligente: favorire l'innovazione, la digitalizzazione e la trasformazione economica.
- Un'Europa più verde: sostenere la transizione ecologica, le energie pulite e la lotta ai cambiamenti climatici.
- Un'Europa più connessa: migliorare le reti di trasporto e digitali per la mobilità.

- Un'Europa più sociale: promuovere l'inclusione lavorativa, l'istruzione e l'accesso alla sanità.
- Un'Europa più vicina ai cittadini: incoraggiare strategie di sviluppo locale e sostenibile nelle aree urbane e rurali.

É per questo motivo che si attribuisce un particolare rilievo all'attuazione della politica di coesione europea condotta in provincia di Ferrara per il periodo 2021-2025, alla quale è dedicato questo paragrafo, senza dimenticare che la Strategia Nazionale per le Aree Interne (SNAI, ora STAMI) rientra proprio nella politica europea di coesione, in quanto affine ad essa.

Purtroppo, però, anche per questa politica si incontrano notevoli difficoltà operative – come si è già accennato all'inizio di questo capitolo – a causa della carenza della documentazione ufficiale che è rappresentata dal sito www.opencoesione e che è stata utilizzata. Pertanto, l'analisi che segue risulta condizionata dalle soluzioni a cui si è dovuti ricorrere per porre in qualche modo rimedio a tali problemi e alle connesse difficoltà di illustrazione circa gli esiti a cui la politica è finora giunta sul piano strettamente finanziario, sebbene anche per essa – di converso – si rilevino notevoli opportunità di approfondimento soprattutto sul piano reale dei progetti di investimento già effettuati o ancora in corso.

Iniziando da un quadro complessivo di confronto fra la provincia e il resto della regione, si coglie immediatamente come anche in questo caso – e forse in misura ancora maggiore – i comuni ferraresi abbiano potuto disporre di una quota del totale regionale inferiore rispetto a quanto spetterebbe loro solo in base alla quota parte di popolazione in essi residente, per poter soddisfare le sue esigenze di sviluppo ulteriore, senza neppure considerare quelle derivanti dalla obiettiva situazione di arretratezza socio-economica tuttora lamentata.

Più precisamente, le risorse ad essa complessivamente attribuite rappresentano meno del 7% del totale[46], mentre per quelle più strettamente connesse alla politica di coesione essa si colloca un po' al di sopra di questa percentuale (Tabella 10.8). In termini di pagamenti effettuati poi si scende a meno del 5% addirittura, ma in questo caso la responsabilità va fin d'ora attribuita alle stesse Amministrazioni locali e non a quella regionale che ha comunque provveduto ad elaborare gli specifici programmi finanziati col FESR e col FSE+, nonché ad attribuire le risorse ai singoli soggetti che hanno presentato i loro progetti per essere finanziati.

Nella seconda parte della tabella qui in esame vengono evidenziati i vari tipi di risorse che contribuiscono a determinare il valore di quello che - nel gergo comunitario - viene chiamato il costo totale[47]; tra esse oltre ai fondi strutturali, che sono le risorse principali della politica di coesione europea gestite a livello regionale si individuano anche gli altri fondi, tra cui va senz'altro menzionato il Fondo dii Sviluppo e Coesione, sia per la sua dimensione finanziaria, sia perché è gestito dal governo nazionale.

Con la tabella successiva – la 10.9 – iniziano ad emergere in modo evidente i problemi operativi a cui si è accennato anche in apertura di paragrafo, i quali sono costituiti dalla macroscopica discordanza fra il dato ufficiale diffuso da opencoesione come quantità complessiva di risorse finanziarie gestite in provincia, secondo le risultanze di fine 2025, e il totale provinciale ottenuto invece come semplice sommatoria dei valori attribuiti ai singoli comuni. La causa è da rinvenire nella duplicazione – effettuata evidentemente dall'organismo gestore del sito menzionato – dei dati relativi ai progetti sovracomunali (o intercomunali), i quali vengono riportati con il loro valore totale per ciascuno dei comuni interessati ai progetti in questione. In altre parole, non disponendo evidentemente di informazioni più dettagliate e non volendo assumersi l'onere di effettuare delle stime, nella banca dati vengono riportati per n volte i valori totali della spesa derivante da ciascuno dei progetti d'investimento, quanti sono i comuni convolti nella gestione di tali progetti.

[46] Si ricorda che l'incidenza della popolazione ferrarese su quella regionale al 2021 era pari al 7,7%, nonostante l'opposto andamento demografico registrato in questi ultimi anni.

[47] In effetti, si tratta di un costo sia per la collettività europea che per le Istituzioni europee, ma in realtà nell'ottica dei soggetti destinatari si tratta di risorse finanziarie con cui realizzare progetti d'investimento.

Sorge dunque l'esigenza di una rielaborazione dei dati finanziari relativi ai non molto numerosi progetti in questione, la quale dovrebbe essere costituita da una attribuzione puntuale ai vari comuni interessati, grazie ad una serie di stime da effettuarsi mediante il ricorso anche ad aspetti quantitativi di tipo reale riguardanti gli stessi progetti[48].

I risultati di tali rielaborazioni che sono state solo parzialmente effettuate, cioè relativamente ai soli valori del costo pubblico totale, sono riportati nella Tabella 10.10, dalla quale risulta innanzitutto che il nuovo valore totale delle risorse attribuite alla provincia di Ferrara per la politica di coesione UE si avvicina notevolmente a quello ufficiale, dal momento che la differenza ancora risultante è pari solo al 5% circa.

A questo punto si possono riprendere le rielaborazioni necessarie per condurre un'analisi analoga a quella del PNRR, vale a dire il riparto delle risorse all'interno della provincia, cioè tra le due aree e i comuni ad esse appartenenti.

In particolare, limitandoci a considerare i valori pro capite del costo pubblico totale, si può verificare che ciascun residente nella provincia di Ferrara dispone per la complessiva politica in esame un valore totale di 638 euro, mentre quello dell'Area Interna ben 703, a fronte dei 622 del residente nell'Area dei comuni rimanenti (Tabella 10.11 e Grafico 10.7).

Ne deriva che in questo caso gli abitanti dell'Area interna possono vantare un ammontare di risorse per ciascuno di essi superiore di poco più del 10% rispetto al valore pro capite medio a livello provinciale, mentre gli abitanti nell'Area dei comuni rimanenti dispongono di un ammontare per ciascuno di essi inferiore del 2,5% sempre rispetto a quello medio.

Per la politica di coesione si ottiene dunque un riparto un po' più coerente con la finalità perequativa o di riequilibrio socio-economico, anche se il divario complessivo nella quantità di risorse finanziarie stanziate a favore dell'Area Interna, che è quella meno favorita in termini di livello di sviluppo all'interno della provincia di Ferrara, è solo di quasi il 13%.

É questo un importo sufficiente per consentire all'Area Interna di recuperare il suo ritardo lamentato sul piano socio-economico nei confronti del resto della provincia e della regione?

Non è certo questo il punto in cui rispondere ad una simile domanda, anche se il presente capitolo è proprio finalizzato a fornire elementi di riflessione e di valutazione in merito all'efficacia delle politiche pubbliche avviate recentemente.

Pertanto, riprendendo la precedente analisi si possono ora considerare i valori pro capite a livello di singolo comune all'interno di ciascuna area, sempre limitatamente però al costo totale che è la variabile su cui si sono apportate le correzioni per riportare i valori più vicini a quelli effettivi.

Da questo punto di vista, si ottiene una parziale conferma di quanto emerso in merito al PNRR in provincia di Ferrara, vale a dire l'elevato valore pro capite registrato per il comune di Codigoro, anche se in realtà, il valore più elevato in assoluto – più del doppio del valore medio dell'Area Interna – è quello del comune di Fiscaglia, dove però probabilmente la minore dimensione demografica gioca un ruolo decisivo nel determinare il risultato del valore pro capite (Tabella 10.9). Tutti gli altri comuni usufruiscono poi di quantità di risorse decisamente inferiori sia a quelle dei due comuni menzionati, sia al valore medio d'area.

[48] Un esempio di tale rielaborazione può essere fornito dalla ferrovia Ferrara-Codigoro per la quale il complessivo dato finanziario potrebbe essere ripartito fra i comuni in base alla lunghezza (in termini di Km) di tale linea presente in ciascuno dei comuni da essa attraversati.

Una situazione del tutto analoga la si individua all'interno dell'Area dei comuni rimanenti, dove spicca il valore pro capite del comune di Ostellato con un valore addirittura maggiore di quattro volte quello medio ed anche di quello vantato dal capoluogo.

*10.4 La gestione finanziaria dei fondi strutturali alla fine del 2025*

Come si è segnalato nel precedente paragrafo, i dati originari relativi ai progetti di investimento realizzati con i fondi europei della politica di coesione sono stati sottoposti ad una rielaborazione costituita di fatto da una selezione al fine di evitare la loro sovrastima, in seguito alla riproposizione da parte di opencoesione dei progetti sovra-territoriali[49] per ciascun comune in cui questi dovrebbero essere realizzati.

In altre parole, si sono distinti i vari progetti sovra-territoriali dai progetti che invece riguardano solo singoli comuni e che, pertanto, possono essere attribuiti con certezza ad un determinato territorio comunale, ottenendo così un quadro più certo e nel contempo attendibile, come quello contenuto nella Tabella 10.12, che costituisce la base di partenza per procedere a configurare la complessiva gestione finanziaria, cioè il procedimento amministrativo che prende avvio con la determinazione del finanziamento pubblico totale e che si conclude con i corrispondenti pagamenti, passando per la fase intermedia costituita dall'assunzione degli impegni sui corrispondenti stanziamenti iniziali.

In tale tabella sono riportati i valori assoluti dei fondi europei ottenuti dai singoli comuni, in ordine meramente alfabetico, il cui totale di quasi 228 milioni di euro si suddivide tra poco meno di 98 milioni destinati ai progetti sovra-territoriali, pari a poco più del 43%, e quasi 130 milioni destinati invece a progetti riguardanti solo i singoli comuni, a loro volta pari al rimanente 57%.

In altre parole, sebbene i progetti strettamente comunali rappresentino gran parte del totale, anche quelli sovra-territoriali costituiscono una frazione assolutamente non trascurabile e, per certi versi, questa constatazione implica una valutazione positiva, in relazione alla limitata dimensione di molti comuni della provincia di Ferrara.

Sui dati a livello comunale si sono calcolati i valori relativi ai due indici di efficienza gestionale, vale a dire il rapporto tra impegni totali e finanziamento iniziale e quello fra i corrispondenti pagamenti e gli stessi impegni. Il primo indica la capacità dell'Amministrazione di assumere gli impegni formali per l'esecuzione di ciascun progetto finanziato, mentre il secondo indica la capacità di realizzare ciascun progetto portandolo alla fase finale dell'impegno.

I risultati di queste elaborazioni sono riportati nella Tabella 10.13, da cui emerge che:

i) rispetto al valore provinciale pari a poco più del 79%, le Amministrazioni comunali sono riuscite ad impegnare un complesso di risorse pari a oltre l'80%, mentre le varie Amministrazioni locali coinvolte nella gestione dei progetti sovra-territoriali si sono fermate a solo poco più del 77%;

***ii)*** per il secondo indice, invece, la situazione tende ad invertirsi, giacché rispetto al valore provinciale pari a poco meno del 28% per i progetti sovra-territoriali i pagamenti effettuati alla fine del 2025 erano pari a ben più del 29%, contro poco più del 28% soltanto pagato per i progetti comunali.

Tali risultati, dunque, tendono ad evidenziare che il processo gestionale condotto finora, cioè fino alla fine del 2025, risulta parziale, soprattutto per quanto riguarda l'effettuazione dei pagamenti che indicano una conclusione dei progetti, parziale o totale, in una misura non superiore al 30%, quando le rispettive risorse dovrebbero essere almeno impegnate entro il 2027.

[49] Si tratta dei progetti che interessano, rispettivamente, la provincia di Ferrara ed altre province, quasi esclusivamente della stessa regione, insiemi di comuni della sola provincia di Ferrara, ma non precisamente individuabili ed infine vari comuni ferraresi.

A questo punto i valori riguardanti i soli progetti individuati come comunali che rappresentano poco più del 57% del totale delle risorse attribuite alla provincia di Ferrara, sono stati riordinati in base all'appartenenza dei vari comuni alle due aree, di cui quella che costituisce l'oggetto principale dell'indagine è – si ricorda ancora una volta – l'Area Interna Basso Ferrarese.

Del totale dei progetti strettamente comunali, quest'area dispone di quasi 22 milioni, rispetto ai poco meno 108 milioni attribuiti invece all'Area dei comuni rimanenti (Tabella 10.14); in termini di incidenza percentuale questi due valori corrispondono rispettivamente a meno del 17% e a poco meno dell'84% (Tabella 10.15 e Grafico 10.8).

Del totale provinciale di questo tipo di progetti più del 54%, cioè più della metà del totale è attribuito al comune capoluogo, seguito a notevole distanza dal comune di Cento a cui è stato invece attribuito oltre l'11%. In altre parole, questi due comuni da soli assorbono 2/3 del totale provinciale; ne deriva che tutti gli altri comuni della provincia – ivi compresi quelli del Basso Ferrarese – hanno ottenuto una frazione alquanto limitata, anche perché – anche in questo caso – l'ottenimento delle risorse è condizionato come minimo dalla presentazione di uno o più progetti validi da parte dell'Amministrazione comunale, con cui affrontare in modo concreto una problematica di rilievo lamentata dalla sua collettività e/o dal suo territorio.

Le incidenze % dei valori registrati in corrispondenza delle successive fasi gestionali dei vari tipi di fondi (totali ed europei) variano in seguito all'andamento della gestione finanziaria.

Su questi valori riguardanti le risorse stanziate le varie Amministrazioni hanno infatti condotto una gestione finanziaria, i cui esiti in termini di valori pro capite sono riportati nella Tabella 10.16.

Da essi si ottiene una sostanziale conferma di quanto precedentemente rilevato, circa la distribuzione territoriale del totale delle risorse gestite dalle Amministrazioni comunali, per cui l'Area dei comuni rimanenti dispone di risorse in fase di stanziamento iniziale superiori a quelle attribuite all'Area Interna, in proporzione alla popolazione residente in ciascuna delle due Aree. La differenza è pari a circa il 20%, per cui non appare del tutto trascurabile, tenendo presente la finalità generale di questo tipo di politica.

Considerando invece i valori relativi alle successive fasi gestionali (impegni e pagamenti), quelli pro capite fatti registrare dall'Area Interna risultano tendenzialmente in linea con quelli dell'altra Area.

Quello che va sottolineato per quanto riguarda questo tipo di risultati è che i valori pro capite variano notevolmente tra un comune e l'altro, all'interno di entrambe le aree, tanto da far emergere anche comuni precedentemente non citati (all'interno dell'Area rimanenti Voghiera e Ostellato, mentre nell'Area Interna emergono Codigoro e Mesola), dal momento che l'ammontare di risorse da quelli ottenute dipende dall'effettivo insieme di iniziative assunte da ciascuna Amministrazione comunale (Grafico 10.9).

Infine, relativamente agli indici calcolati per la gestione finanziaria si avverte innanzitutto che essi non sono due, bensì tre[50], dal momento che in questo caso si sarebbe di fronte a progetti aventi la stessa valenza, essendo gestiti da parte di Amministrazioni comunali, sebbene operanti in comuni di dimensione demografica diversa.

Dai risultati ottenuti per le nostre elaborazioni si può giungere alla considerazione secondo la quale in termini di efficienza misurata in base ai tre indici l'Area Interna – si potrebbe in un certo senso dire paradossalmente, essendo la meno sviluppata delle due aree – risulta più efficiente dell'Area dei comuni rimanenti, nel senso che ha impegnato ed ha pagato maggiormente in proporzione ai corrispondenti finanziamenti ottenuti. Ciò – a dire il vero - va attribuito quasi esclusivamente a due comuni )Codigoro e Copparo) – che sono quelli dotati di maggiori risorse ed una simile relazione la si nota anche per alcuni comuni dell'altra Area, tra cui in particolare Ostellato.

[50] Si è infatti calcolato anche il rapporto tra i pagamenti finali e i finanziamenti iniziali, che ha un significato abbastanza analogo a quello degli altri due.

Presumibilmente questo specifico aspetto è riconducibile non solo alla maggiore incisività amministrativa, a sua volta dipendente da vari fattori (disponibilità e competenza del personale tecnico-amministrativo, intesa sul piano operativo con le imprese realizzatrici dei progetti, ambiente esterno, ecc.), ma anche alla coerenza fra il progetto e il problema da risolvere, che non sempre è lineare e diretta.

In definitiva, anche per la politica di coesione dell'UE, che - si ribadisce – ha tra le sue finalità della del riequilibrio socio-economico sia fra le regioni dei vari stati membri che al loro interno, il Basso Ferrarese non appare aver assolutamente ottenuto un ammontare di risorse finanziarie tale da poter sostenere un percorso di sviluppo notevolmente più robusto di quello rinvenibile nel resto del territorio sia provinciale che regionale, tenuto conto anche della levatura in termini economici e produttivi delle altre province dell'Emilia-Romagna.

Anche in questo caso, però, non va dimenticato di osservare che una parte della responsabilità è da attribuire alle stesse Amministrazioni locali a cui spetta il compito di elaborare e di presentare nelle sedi competenti dei progetti validi, tali cioè da poter essere finanziati.

Però, poiché una simile iniziativa spetta alla singola Amministrazione locale (comunale e provinciale), dal momento che non esistono delle strutture sul piano istituzionale ed operativo – al di fuori della stessa Area Interna – operanti a livello sovra-comunale e/o sovra-territoriale, tende nuovamente ad emergere la presenza di un "circolo vizioso" di natura prevalentemente procedurale dal quale sembra molto difficile uscire.

Questo circolo vizioso può essere così descritto: un'Amministrazione comunale che opera in una realtà territoriale in ritardo di sviluppo e che pertanto è sostanzialmente deficitaria di risorse (umane, tecniche e finanziarie), elabora dei progetti di sviluppo di limitata portata e di ancor minore capacità di coinvolgimento delle eventuali forze disponibili a collaborare e finisce per ottenere una quantità limitata di risorse finanziarie con cui avviare e realizzare quei progetti, che pertanto non possono risultare in grado di invertire l'andamento socio-economico più generale e così via.

É evidente che fino a che non si stabilisce di intervenire con una quantità decisamente più rilevante di risorse, di vario genere, e magari operando anche esogenamente all'area territoriale di riferimento – al fine di non risultare condizionati dai limiti oggettivi presenti sul territorio, per quanto in stretto coordinamento con il Comune o i Comuni interessati ai quali spetta il compito fondamentale di segnalare i problemi esistenti e la loro priorità condivisa con gli stakeholder – non si riuscirà ad ottenere l'auspicato processo di sviluppo di tipo cumulativo, con cui rompere il menzionato circolo vizioso in cui l'Area Interna si trova da molto, troppo tempo.

***Appendici statistiche (per capitoli)***

**APPENDICE COMPLESSIVA DEL CAPITOLO 1: POPOLAZIONE RESIDENTE E ANDAMENTI DEMOGRAFICI**
**ELENCO DELLE TABELLE E DEI GRAFICI**

**Tabella 1.1: Numero di abitanti residenti nei comuni della provincia di Ferrara nel periodo 2019-2026.** Valori assoluti all'1/01 di ogni anno; Fonte: Istat
**Tabella 1.2: Numero di abitanti residenti nelle aree della provincia di Ferrara nel periodo 2019-2026.** Valori assoluti all'1/01 di ogni anno; Fonte: nostre elaborazioni su dati Istat
**Tabella 1.3: Incidenza % del numero di abitanti residenti nelle aree della provincia di Ferrara nel periodo 2019-2026 sul totale provinciale.** Fonte: nostre elaborazioni su dati Istat
**Grafico 1.1: Variazione dell'incidenza % del numero di abitanti residenti nelle aree della provincia di Ferrara nel periodo 2019-2026 sul totale provinciale;** Fonte: nostre elaborazioni su dati Istat
**Tabella 1.4: Tasso % di variazione del numero di abitanti residenti nelle aree della provincia di Ferrara nel periodo 2021-2026 (Anno 2021 = 100);** Fonte: nostre elaborazioni su dati Istat
**Grafico 1.2: Tasso % di variazione del numero di abitanti residenti nelle aree della provincia di Ferrara tra 2021 e 2026;** Fonte: nostre elaborazioni su dati Istat
**Tabella 1.5: Popolazione residente nei comuni della provincia di Ferrara per aree (al 31.12);** Fonte: nostre elaborazioni su dati Camera di Commercio Ferrara e Ravenna
**Grafico 1.3: Variazione % della popolazione residente nei comuni della provincia di Ferrara nel periodo 2011-2025;** Fonte: Camera di Commercio Ferrara-Ravenna
**Tabella 1.6: Popolazione residente in provincia di Ferrara all'1-1-2026 per comune e genere** (valori assoluti); Fonte: elaborazioni Provincia su dati Uffici Anagrafe dei Comuni
**Tabella 1.7a: Popolazione residente in provincia di Ferrara all'1-1-2026 per area e genere;** (valori assoluti)
**Tabella 1.7b: Composizione per genere della popolazione residente nelle aree della provincia di Ferrara all'1-1-2026** (valori percentuali); Fonte: nostre elaborazioni su dati Uffici Anagrafe dei Comuni
**Tabella 1.8a: Totale popolazione residente per classe di età e area all'01/01/26** (val. ass. provvisori)
**Tabella 1.8b: Totale popolazione residente per classe di età e area all'01/01/26** (valori % di incidenza); Fonte: nostre elaborazioni su dati Camera di Commercio Ferrara e Ravenna
**Tabella 1.9: Composizione % della popolazione residente nelle aree della provincia di Ferrara per sesso e classe di età al 1° gennaio 2026;** Fonte: nostre elaborazioni su dati Camera di Commercio Ferrara e Ravenna
**Tabella 1.10: Principali indicatori demografici al 1° gennaio in provincia di Ferrara;** Fonte: Camera di Commercio Ferrara-Ravenna
**Grafico 1.6: Confronto fra gli andamenti degli indici di vecchiaia in provincia di Ferrara e in Emilia-Romagna durante il periodo 1988-2026;** Fonte: Provincia di Ferrara
**Tabella 1.11: Principali indicatori demografici nelle aree della provincia di Ferrara al 1° gennaio 2026;** Fonte: nostre elaborazioni su dati Camera di Commercio Ferrara e Ravenna
**Grafico 1.7: Indice di vecchiaia nei comuni della provincia di Ferrara** (valori all'1-01-2026); Fonte: Provincia di Ferrara
**Tabella 1.12: Tassi demografici delle aree della provincia di Ferrara nel 2025;** Fonte: nostre elaborazioni su dati Camera di Commercio Ferrara e Ravenna
**Grafico 1.8: Numero delle famiglie unipersonali di anziani e grandi anziani nei comuni della provincia di Ferrara** (valori all'1/01/2026); Fonte: Provincia di Ferrara
**Tabella 1.13: Popolazione straniera residente in provincia di Ferrara e in Emilia-Romagna al 1° gennaio 2026;** Fonte: Camera di Commercio di Ferrara e Ravenna
**Tabella 1.14: Popolazione straniera e sua incidenza sul totale della popolazione residente in provincia di Ferrara nel periodo 2020-2026** (valori assoluti e %); Fonte: Uff. Anagrafe Comuni provincia di Ferrara
**Grafico 1.9: Andamenti del totale dei residenti e degli stranieri in provincia di Ferrara nel periodo 2000-2026** (valori ass. all'1-01 di ogni anno); Fonte: Provincia di Ferrara
**Tabella 1.15: Popolazione straniera residente nelle aree della provincia di Ferrara al 1° gennaio 2026;** Fonte: nostre elaborazioni su dati Camera di Commercio Ferrara e Ravenna
**Tabella 1.16: Indicatori demografici della popolazione straniera in provincia di Ferrara e In Emilia-Romagna al 1° gennaio 2026;** Fonte: Camera di Commercio di Ferrara e Ravenna

**Tabella 1.17: Indicatori demografici della popolazione straniera nelle aree della provincia di Ferrara al 1° gennaio 2026;** Fonte: nostre elaborazioni su dati Camera di Commercio Ferrara e Ravenna
**Tabella 1.18: Movimento naturale e migratorio, e connessi tassi generici in provincia di Ferrara nel periodo 2000-2025;** Fonte: nostre elaborazioni su dati Camera di Commercio Ferrara e Ravenna
**Grafico 1.10a: Movimento naturale della popolazione in provincia di Ferrara nel periodo 1995-2025**
**Grafico 1.10b: Movimento migratorio in provincia di Ferrara nel periodo 1995-2025**
**Grafico 1.10c: Saldo della popolazione residente in provincia di Ferrara nel periodo 1995-2025**
**Grafico 1.10d: Popolazione residente in provincia di Ferrara nel periodo 1995-2025;** Fonte: Camera di Commercio di Ferrara e Ravenna
**Tabella 1.19a: Bilancio demografico nelle aree della provincia di Ferrara nell'anno 2025** (Valori assoluti); Fonte: nostre elaborazioni su dati Istat
**Tabella 1.19b: Bilancio demografico nelle aree della provincia di Ferrara nell'anno 2025** (Valori assoluti); Fonte: nostre elaborazioni su dati Camera di Commercio Ferrara e Ravenna
**Tabella 1.20a: Composizione % del bilancio demografico nei comuni della provincia di Ferrara per aree nell'anno 2025** (Popolazione a fine 2025 = 100); Fonte: nostre elaborazioni su dati Istat
**Tabella 1.20b: Composizione % del bilancio demografico nelle aree della provincia di Ferrara per aree nell'anno 2025** (Popolazione a fine 2025 = 100); Fonte: nostre elaborazioni su dati Istat
**Grafico 1.11: Composizione % del bilancio demografico nelle aree della provincia di Ferrara nell'anno 2025** (Popolazione a fine 2025 = 100); Fonte: nostre elaborazioni su dati Istat
**Tabella 1.21: Saldo naturale e saldi migratori nelle aree della provincia di Ferrara al 2025** (valori assoluti); Fonte: nostre elaborazioni su dati Istat
**Grafico 1.12: Saldo naturale e saldi migratori nelle aree della provincia di Ferrara al 2025** (valori assoluti); Fonte: nostre elaborazioni su dati Istat
**Tabella 1.22: Incidenza % dei saldi demografici sul totale della popolazione a inizio 2025 nelle aree della provincia di Ferrar;** Fonte: nostre elaborazioni su dati Istat
**Grafico 1.13: Incidenza % dei saldi demografici sul totale della popolazione a inizio 2025 nelle aree della provincia di Ferrara;** Fonte: nostre elaborazioni su dati Istat
**Tabella 1.23a: Numero totale di decessi in provincia di Ferrara e in Emilia-Romagna nel 2025;** Fonte: nostre elaborazioni su dati Istat
**Tabella 1.23b: Numero totale di decessi nelle aree della provincia di Ferrara nel 2025** (dati provvisori); Fonte: nostre elaborazioni su dati Istat
**Grafico 1.14: Incidenza % del numero dei decessi su quello dei residenti nelle aree della provincia di Ferrara nel 2025;** Fonte: nostre elaborazioni su dati Istat
**Tabella 1.24: Andamento dei principali indicatori demografici nelle aree della provincia di Ferrara negli anni 2021, 2023 e 2025** (valori assoluti); Fonte: nostre elaborazioni su dati Camera di Commercio Ferrara e Ravenna
**Grafico 1.15: Andamento della composizione % della popolazione residente nelle aree della provincia di Ferrara. Anni 2021, 2023 e 2025**
**Grafico 1.16: Distribuzione % fra le aree della provincia di Ferrara della popolazione residente e della superficie territoriale al 2021, 2023 e 2025**
**Grafico 1.17: Popolazione residente per kmq al 2021, 2023 e 2025**
**Tabella 1.25: Incidenza % delle aree sul totale della provincia di Ferrara per i principali indicatori demografici negli anni 2021-2023-2025**
**Grafico 1.18: Scostamento % dal totale provinciale di alcuni parametri relativi alla popolazione nelle aree della provincia di Ferrara negli anni 2021, 2023 e 2025**
**Tabella 1.26: Scostamento % della ripartizione territoriale della popolazione per kmq nelle aree della provincia di Ferrara negli anni 2021, 2023 e 2025**
**Grafico 1.19: Principali caratteri della popolazione delle aree della provincia di Ferrara negli anni 2021, 2023 e 2025** (valori %); Fonte: nostre elaborazioni su dati Istat e Regione Emilia-Romagna
**Grafico 1.20: Andamento di alcune componenti per età della popolazione nelle aree della provincia di Ferrara negli anni 2021, 2023 e 2025** (valori assoluti); Fonte: nostre elaborazioni su dati Camera di Commercio Ferrara e Ravenna

**Tabella 1.27: Variabili socio-economiche proprie dei vari gruppi di comuni individuati in provincia di Ferrara ai fini delle proiezioni demografiche al 2045;** Fonte: nostre elaborazioni su dati Istat e Regione Emilia-Romagna

**Tabella 1.28: Variazione del numero dei residenti nei comuni delle aree in provincia di Ferrara previsto al 2025 rispetto a quello del 2026** (Val. ass. e %)

**Grafico 1.21: Variazione % del numero dei residenti nei comuni delle aree in provincia di Ferrara previsto al 2025 rispetto a quello del 2026;** Fonte: nostre elaborazioni su dati Istat e Regione Emilia-Romagna

**Tabella 1.1: Numero di abitanti residenti nei comuni della provincia di Ferrara nel periodo 2019-2026.**
Valori assoluti all'1/01 di ogni anno

| Comuni | Abitanti | | | | |
|---|---|---|---|---|---|
| | **2019** | **2021** | **2023** | **2025** | **2026** |
| Argenta | 21.006 | 21.140 | 20.958 | 21.187 | 21.295 |
| Bondeno | 14.115 | 13.905 | 13.821 | 14.053 | 14.179 |
| Cento | 35.547 | 35.107 | 35.291 | 35.474 | 35.836 |
| Codigoro | 11.696 | 11.297 | 11.073 | 10.938 | 10.932 |
| Comacchio | 21.908 | 22.081 | 22.047 | 21.910 | 22.003 |
| Copparo | 16.026 | 15.874 | 15.694 | 15.714 | 15.657 |
| Ferrara | 132.931 | 131.669 | 129.724 | 129.081 | 129.048 |
| Fiscaglia | 8.731 | 8.493 | 8.403 | 8.465 | 8.563 |
| Goro | 3.692 | 3.588 | 3.481 | 3.398 | 3.353 |
| Jolanda di Savoia | 2.780 | 2.686 | 2.636 | 2.622 | 2.595 |
| Lagosanto | 4.792 | 4.760 | 4.720 | 4.636 | 4.658 |
| Masi Torello | 2.310 | 2.332 | 2.293 | 2.269 | 2.241 |
| Mesola | 6.756 | 6.549 | 6.459 | 6.389 | 6.315 |
| Ostellato | 5.890 | 5.769 | 5.617 | 5.592 | 5.609 |
| Poggio Renatico | 9.701 | 9.787 | 9.721 | 9.744 | 9.720 |
| Portomaggiore | 11.507 | 11.506 | 11.806 | 12.162 | 12.433 |
| Riva del Po | 7.842 | 7.573 | 7.403 | 7.424 | 7.401 |
| Terre del Reno | 9.933 | 9.826 | 9.991 | 10.281 | 10.457 |
| Tresignana | 7.074 | 6.883 | 6.962 | 6.963 | 6.956 |
| Vigarano Mainarda | 7.596 | 7.590 | 7.625 | 7.677 | 7.637 |
| Voghiera | 3.705 | 3.646 | 3.562 | 3.633 | 3.594 |
| **Totale** | **345.538** | **342.061** | **339.287** | **339.612** | **340.482** |
| **Emilia-Romagna** | **4.459.453** | **4.438.937** | **4.437.578** | **4.461.998** | **4.477.009** |

**Fonte:** Istat

**Tabella 1.2: Numero di abitanti residenti nelle aree della provincia di Ferrara nel periodo 2019-2026**
(valori assoluti)

| Territorio | 2019 | 2021 | 2023 | 2025 | 2026 |
|---|---|---|---|---|---|
| **Area Interna Basso Ferrarese** | **69.389** | **67.703** | **66.831** | **66.549** | **66.430** |
| Codigoro | 11.696 | 11.297 | 11.073 | 10.938 | 10.932 |
| Copparo | 16.026 | 15.874 | 15.694 | 15.714 | 15.657 |
| Fiscaglia | 8.731 | 8.493 | 8.403 | 8.465 | 8.563 |
| Goro | 3.692 | 3.588 | 3.481 | 3.398 | 3.353 |
| Jolanda di Savoia | 2.780 | 2.686 | 2.636 | 2.622 | 2.595 |
| Lagosanto | 4.792 | 4.760 | 4.720 | 4.636 | 4.658 |
| Mesola | 6.756 | 6.549 | 6.459 | 6.389 | 6.315 |
| Riva del Po | 7.842 | 7.573 | 7.403 | 7.424 | 7.401 |
| Tresignana | 7.074 | 6.883 | 6.962 | 6.963 | 6.956 |
| **Area comuni rimanenti** | **276.149** | **274.358** | **272.456** | **273.063** | **274.052** |
| Argenta | 21.006 | 21.140 | 20.958 | 21.187 | 21.295 |
| Bondeno | 14.115 | 13.905 | 13.821 | 14.053 | 14.179 |
| Cento | 35.547 | 35.107 | 35.291 | 35.474 | 35.836 |
| Comacchio | 21.908 | 22.081 | 22.047 | 21.910 | 22.003 |
| Ferrara | 132.931 | 131.669 | 129.724 | 129.081 | 129.048 |
| Masi Torello | 2.310 | 2.332 | 2.293 | 2.269 | 2.241 |
| Ostellato | 5.890 | 5.769 | 5.617 | 5.592 | 5.609 |
| Poggio Renatico | 9.701 | 9.787 | 9.721 | 9.744 | 9.720 |
| Portomaggiore | 11.507 | 11.506 | 11.806 | 12.162 | 12.433 |
| Terre del Reno | 9.933 | 9.826 | 9.991 | 10.281 | 10.457 |
| Vigarano Mainarda | 7.596 | 7.590 | 7.625 | 7.677 | 7.637 |
| Voghiera | 3.705 | 3.646 | 3.562 | 3.633 | 3.594 |
| **Totale provincia** | **345.538** | **342.061** | **339.287** | **339.612** | **340.482** |
| **Emilia-Romagna** | **4.459.453** | **4.438.937** | **4.437.578** | **4.461.998** | **4.477.009** |

Fonte: nostre elaborazioni su dati Istat

**Tabella 1.3: Incidenza % del numero di abitanti residenti nelle aree della provincia di Ferrara sul totale provinciale nel periodo 2019-2026**

| Territorio | 2019 | 2021 | 2023 | 2025 | 2026 |
|---|---|---|---|---|---|
| **Area Interna Basso Ferrarese** | **20,08** | **19,79** | **19,70** | **19,60** | **19,51** |
| Codigoro | 3,38 | 3,30 | 3,26 | 3,22 | 3,21 |
| Copparo | 4,64 | 4,64 | 4,63 | 4,63 | 4,60 |
| Fiscaglia | 2,53 | 2,48 | 2,48 | 2,49 | **2,51** |
| Goro | 1,07 | 1,05 | 1,03 | 1,00 | 0,98 |
| Jolanda di Savoia | 0,80 | 0,79 | 0,78 | 0,77 | 0,76 |
| Lagosanto | 1,39 | 1,39 | 1,39 | 1,37 | 1,37 |
| Mesola | 1,96 | 1,91 | 1,90 | 1,88 | 1,85 |
| Riva del Po | 2,27 | 2,21 | 2,18 | 2,19 | 2,17 |
| Tresignana | 2,05 | 2,01 | 2,05 | 2,05 | 2,04 |
| **Area comuni rimanenti** | **79,92** | **80,21** | **80,30** | **80,40** | **80,49** |
| Argenta | 6,08 | 6,18 | 6,18 | 6,24 | 6,25 |
| Bondeno | 4,08 | 4,07 | 4,07 | 4,14 | 4,16 |
| Cento | 10,29 | 10,26 | 10,40 | 10,45 | 10,53 |
| Comacchio | 6,34 | 6,46 | 6,50 | 6,45 | 6,46 |
| Ferrara | 38,47 | 38,49 | 38,23 | 38,01 | 37,90 |
| Masi Torello | 0,67 | 0,68 | 0,68 | 0,67 | 0,66 |
| Ostellato | 1,70 | 1,69 | 1,66 | 1,65 | 1,65 |
| Poggio Renatico | 2,81 | 2,86 | 2,87 | 2,87 | 2,85 |
| Portomaggiore | 3,33 | 3,36 | 3,48 | 3,58 | 3,65 |
| Terre del Reno | 2,87 | 2,87 | 2,94 | 3,03 | 3,07 |
| Vigarano Mainarda | 2,20 | 2,22 | 2,25 | 2,26 | 2,24 |
| Voghiera | 1,07 | 1,07 | 1,05 | 1,07 | 1,06 |
| **Totale provincia** | **100,00** | **100,00** | **100,00** | **100,00** | **100,00** |
| **Inc. % prov. Ferrara su Emilia-Romagna** | **7,75** | **7,71** | **7,65** | **7,61** | **7,61** |

Fonte: nostre elaborazioni su dati Istat

**Grafico 1.1: Variazione dell'incidenza % del numero di abitanti residenti nelle aree della provincia di Ferrara sul totale provinciale nel periodo 2019-2026**

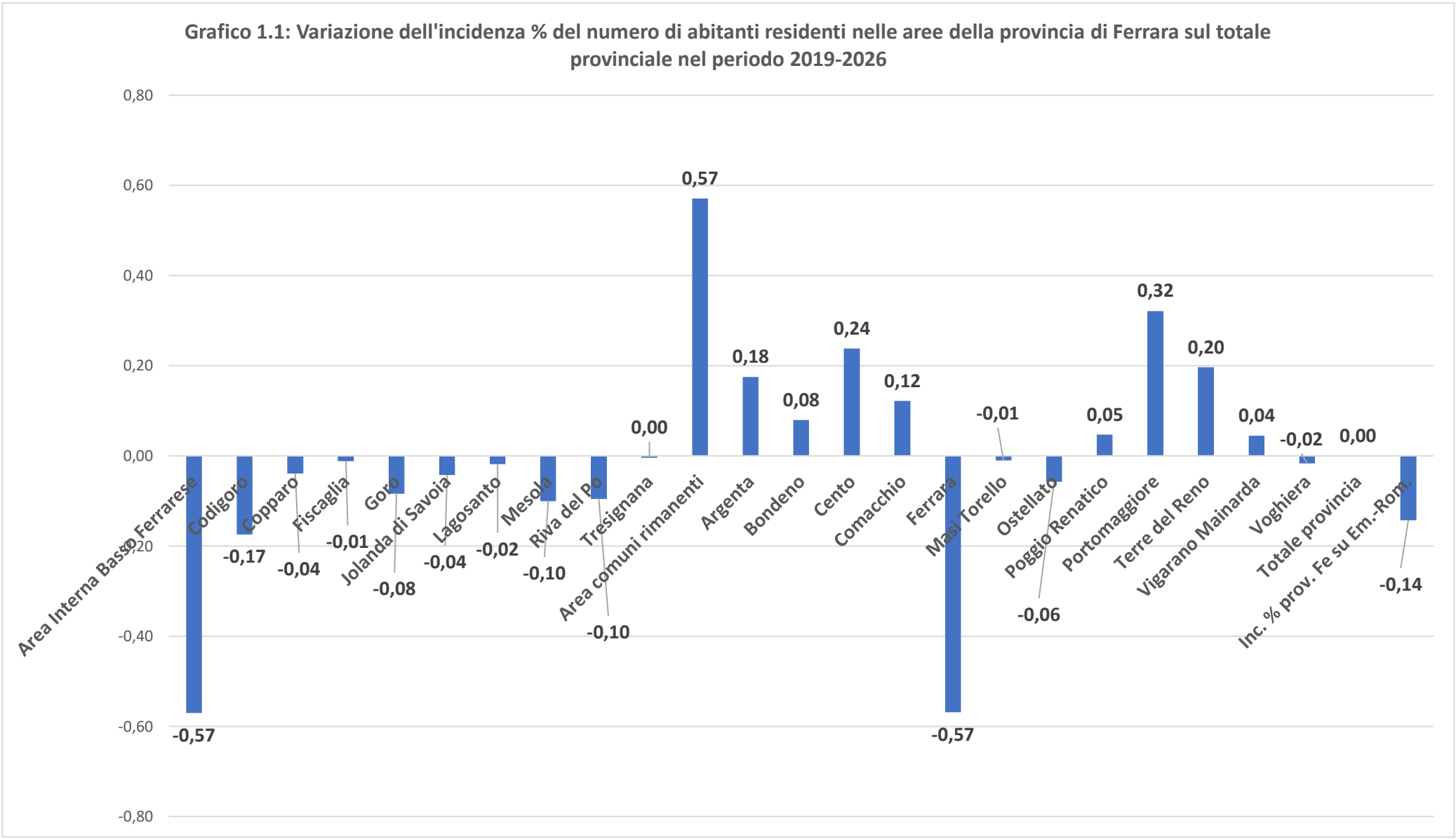


Fonte: nostre elaborazioni su dati Istat

**Tabella 1.4: Tasso % di variazione del numero di abitanti residenti nelle aree della provincia di Ferrara nel periodo 2021-2026** (Anno 2021 = 100)

| Territorio | 2021 | 2023 | 2025 | 2026 |
|---|---|---|---|---|
| **Area Interna Basso Ferrarese** | **100,00** | **-1,29** | **-1,70** | **-1,88** |
| Codigoro | 100,00 | **-1,98** | **-3,18** | **-3,23** |
| Copparo | 100,00 | -1,13 | -1,01 | -1,37 |
| Fiscaglia | 100,00 | -1,06 | -0,33 | **0,82** |
| Goro | 100,00 | **-2,98** | **-5,30** | **-6,55** |
| Jolanda di Savoia | 100,00 | -1,86 | **-2,38** | **-3,39** |
| Lagosanto | 100,00 | -0,84 | **-2,61** | -2,14 |
| Mesola | 100,00 | -1,37 | **-2,44** | **-3,57** |
| Riva del Po | 100,00 | -2,24 | -1,97 | -2,27 |
| Tresignana | 100,00 | 1,15 | **1,16** | **1,06** |
| **Area comuni rimanenti** | 100,00 | **-0,69** | **-0,47** | **-0,11** |
| Argenta | 100,00 | -0,86 | 0,22 | 0,73 |
| Bondeno | 100,00 | -0,60 | 1,06 | 1,97 |
| Cento | 100,00 | 0,52 | **1,05** | **2,08** |
| Comacchio | 100,00 | -0,15 | -0,77 | -0,35 |
| Ferrara | 100,00 | -1,48 | -1,97 | -1,99 |
| Masi Torello | 100,00 | -1,67 | -2,70 | -3,90 |
| Ostellato | 100,00 | -2,63 | -3,07 | -2,77 |
| Poggio Renatico | 100,00 | -0,67 | -0,44 | -0,68 |
| Portomaggiore | 100,00 | 2,61 | **5,70** | **8,06** |
| Terre del Reno | 100,00 | 1,68 | **4,63** | **6,42** |
| Vigarano Mainarda | 100,00 | 0,46 | 1,15 | 0,62 |
| Voghiera | 100,00 | -2,30 | -0,36 | -1,43 |
| **Totale provincia** | 100,00 | **-0,81** | **-0,72** | **-0,46** |
| **Emilia-Romagna** | 100,00 | **-0,03** | **0,52** | **0,86** |

Fonte: nostre elaborazioni su dati Istat

**Grafico 1.2: Tasso % di variazione del n° di abitanti residenti nelle aree della provincia di Ferrara tra 2021 e 2026. Anno 2021 = 100**

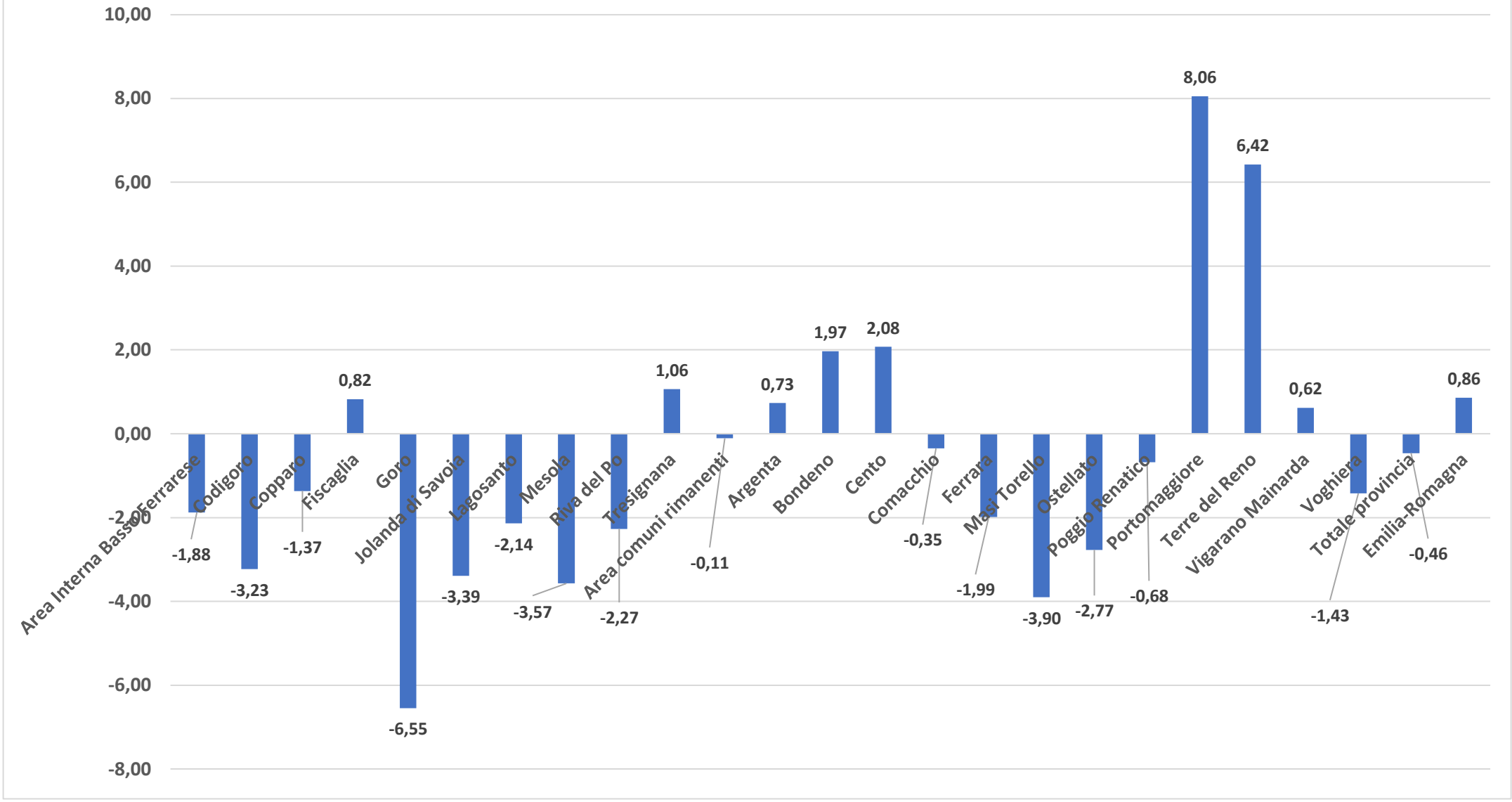


Fonte: nostre elaborazioni su dati Istat

**Tabella 1.5: Popolazione residente nei comuni della provincia di Ferrara per aree (al 31.12)**

| Territorio | Censimento 2011 | 2023 | 2024 | 2025 (dati provvisori) | Variazioni 2025 - 2011 | |
|---|---|---|---|---|---|---|
| | | | | | n. | % |
| **Area Interna Basso Ferrarese** | **73.787** | **66.781** | **66.549** | **66.430** | **-7.357** | **-9,97** |
| Codigoro | 12.389 | 11.037 | 10.938 | 10.932 | -1.457 | -11,8% |
| Copparo | 17.017 | 15.739 | 15.714 | 15.657 | -1.360 | -8,0% |
| Fiscaglia | 9.519 | 8.461 | 8.465 | 8.563 | -956 | -10,0% |
| Goro | 3.895 | 3.436 | 3.398 | 3.353 | -542 | -13,9% |
| Jolanda di Savoia | 3.003 | 2.618 | 2.622 | 2.595 | -408 | -13,6% |
| Lagosanto | 4.952 | 4.662 | 4.636 | 4.658 | -294 | -5,9% |
| Mesola | 7.140 | 6.417 | 6.389 | 6.315 | -825 | -11,6% |
| Riva del Po | 8.508 | 7.425 | 7.424 | 7.401 | -1.107 | -13,0% |
| Tresignana | 7.364 | 6.986 | 6.963 | 6.956 | -408 | -5,5% |
| **Area comuni rimanenti** | **279.694** | **272.883** | **273.063** | **274.052** | **-5.642** | **-2,02** |
| Argenta | 22.133 | 21.110 | 21.187 | 21.295 | -838 | -3,8% |
| Bondeno | 15.116 | 13.918 | 14.053 | 14.179 | -937 | -6,2% |
| Cento | 34.723 | 35.391 | 35.474 | 35.836 | 1.113 | 3,2% |
| Comacchio | 22.648 | 22.054 | 21.910 | 22.003 | -645 | -2,8% |
| Ferrara | 132.545 | 129.391 | 129.081 | 129.048 | -3.497 | -2,6% |
| Masi Torello | 2.368 | 2.299 | 2.269 | 2.241 | -127 | -5,4% |
| Ostellato | 6.453 | 5.583 | 5.592 | 5.609 | -844 | -13,1% |
| Poggio Renatico | 9.674 | 9.760 | 9.744 | 9.720 | 46 | 0,5% |
| Portomaggiore | 12.185 | 11.996 | 12.162 | 12.433 | 248 | 2,0% |
| Terre del Reno | 10.571 | 10.142 | 10.281 | 10.457 | -114 | -1,1% |
| Vigarano Mainarda | 7.431 | 7.658 | 7.677 | 7.637 | 206 | 2,8% |
| Voghiera | 3.847 | 3.581 | 3.633 | 3.594 | -253 | -6,6% |
| **Totale provincia** | **353.481** | **339.664** | **339.612** | **340.482** | **-12.999** | **-3,7%** |

Fonte: nostre elaborazioni su dati Camera di Commercio di Ferrara e Ravenna

**Grafico 1.3: Variazione % della popolazione residente nei comuni della provincia di Ferrara nel periodo 2011-2025**

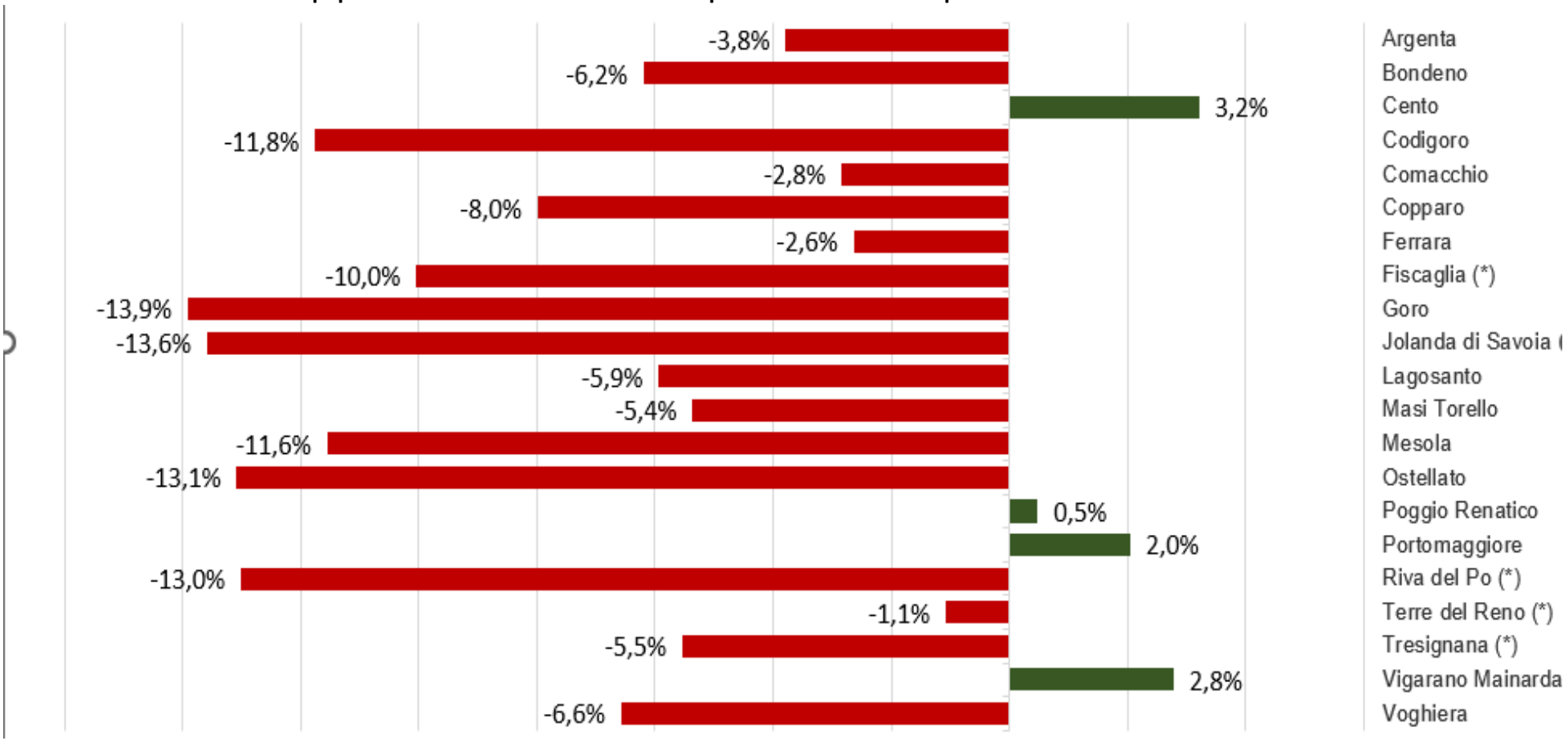


Fonte: Camera di Commercio Ferrara-Ravenna

**Tabella 1.6: Popolazione residente in provincia di Ferrara all'1-1-2026 per comune e genere**

(valori assoluti)

| Comuni | Maschi | Femmine | Totale |
|---|---|---|---|
| Argenta | 10.577 | 10.819 | 21.396 |
| Bondeno | 7.101 | 7.116 | 14.217 |
| Cento | 17.766 | 18.053 | 35.819 |
| Codigoro | 5.295 | 5.724 | 11.019 |
| Comacchio | 10.826 | 11.158 | 21.984 |
| Copparo | 7.534 | 8.183 | 15.717 |
| Ferrara | 62.129 | 67.773 | 129.902 |
| Fiscaglia | 4.227 | 4.330 | 8.557 |
| Goro | 1.612 | 1.748 | 3.360 |
| Jolanda di Savoia | 1.305 | 1.298 | 2.603 |
| Lagosanto | 2.250 | 2.425 | 4.675 |
| Masi Torello | 1.063 | 1.185 | 2.248 |
| Mesola | 3.083 | 3.212 | 6.295 |
| Ostellato | 2.788 | 2.811 | 5.599 |
| Poggio Renatico | 4.800 | 4.932 | 9.732 |
| Portomaggiore | 6.354 | 6.089 | 12.443 |
| Riva del Po | 3.683 | 3.776 | 7.459 |
| Terre del Reno | 5.177 | 5.298 | 10.475 |
| Tresignana | 3.357 | 3.538 | 6.895 |
| Vigarano Mainarda | 3.760 | 3.863 | 7.623 |
| Voghiera | 1.744 | 1.823 | 3.567 |
| **Totale provincia** | **166.431** | **175.154** | **341.585** |

Fonte: elaborazioni Provincia su dati Uffici Anagrafe dei Comuni

**Tabella 1.7a: Popolazione residente in provincia di Ferrara all'1-1-2026 per area e genere** (valori assoluti)

| Territorio | Maschi | Femmine | Totale |
|---|---|---|---|
| **Area Interna Basso Ferrarese** | **32.346** | **34.234** | **66.580** |
| Codigoro | 5.295 | 5.724 | 11.019 |
| Copparo | 7.534 | 8.183 | 15.717 |
| Fiscaglia | 4.227 | 4.330 | 8.557 |
| Goro | 1.612 | 1.748 | 3.360 |
| Jolanda di Savoia | 1.305 | 1.298 | 2.603 |
| Lagosanto | 2.250 | 2.425 | 4.675 |
| Mesola | 3.083 | 3.212 | 6.295 |
| Riva del Po | 3.683 | 3.776 | 7.459 |
| Tresignana | 3.357 | 3.538 | 6.895 |
| **Area comuni rimanenti** | **134.085** | **140.920** | **275.005** |
| Argenta | 10.577 | 10.819 | 21.396 |
| Bondeno | 7.101 | 7.116 | 14.217 |
| Cento | 17.766 | 18.053 | 35.819 |
| Comacchio | 10.826 | 11.158 | 21.984 |
| Ferrara | 62.129 | 67.773 | 129.902 |
| Masi Torello | 1.063 | 1.185 | 2.248 |
| Ostellato | 2.788 | 2.811 | 5.599 |
| Poggio Renatico | 4.800 | 4.932 | 9.732 |
| Portomaggiore | 6.354 | 6.089 | 12.443 |
| Terre del Reno | 5.177 | 5.298 | 10.475 |
| Vigarano Mainarda | 3.760 | 3.863 | 7.623 |
| Voghiera | 1.744 | 1.823 | 3.567 |
| **Totale provincia** | **166.431** | **175.154** | **341.585** |

Fonte: nostre elaborazioni su dati Uffici Anagrafe dei Comuni

**Tabella 1.7b: Composizione per genere della popolazione residente nelle aree della provincia di Ferrara all'1-1-2026** (valori percentuali)

| Territorio | Maschi | Femmine | Totale |
|---|---|---|---|
| **Area Interna Basso Ferrarese** | **48,58** | **51,42** | **100,00** |
| Codigoro | 48,05 | 51,95 | **100,00** |
| Copparo | 47,94 | **52,06** | **100,00** |
| Fiscaglia | 49,40 | 50,60 | **100,00** |
| Goro | 47,98 | **52,02** | **100,00** |
| Jolanda di Savoia | 50,13 | **49,87** | **100,00** |
| Lagosanto | 48,13 | 51,87 | **100,00** |
| Mesola | 48,98 | 51,02 | **100,00** |
| Riva del Po | 49,38 | 50,62 | **100,00** |
| Tresignana | 48,69 | 51,31 | **100,00** |
| **Area comuni rimanenti** | **48,76** | **51,24** | **100,00** |
| Argenta | 49,43 | 50,57 | **100,00** |
| Bondeno | 49,95 | 50,05 | **100,00** |
| Cento | 49,60 | 50,40 | **100,00** |
| Comacchio | 49,24 | 50,76 | **100,00** |
| Ferrara | 47,83 | **52,17** | **100,00** |
| Masi Torello | 47,29 | **52,71** | **100,00** |
| Ostellato | 49,79 | 50,21 | **100,00** |
| Poggio Renatico | 49,32 | 50,68 | **100,00** |
| Portomaggiore | 51,06 | **48,94** | **100,00** |
| Terre del Reno | 49,42 | 50,58 | **100,00** |
| Vigarano Mainarda | 49,32 | 50,68 | **100,00** |
| Voghiera | 48,89 | 51,11 | **100,00** |
| **Totale provincia** | **48,72** | **51,28** | **100,00** |

Fonte: nostre elaborazioni su dati Uffici Anagrafe dei Comuni

**Tabella 1.8a: Totale popolazione residente per classe di età e area all'01/01/26** (valori assoluti provvisori)

| Territori | VALORI ASSOLUTI | | | | | | | | | | |
|---|---|---|---|---|---|---|---|---|---|---|---|
| | 0-4 | 5-14 | 15-19 | 20-29 | 30-39 | 40-49 | 50-59 | 60-64 | 65-74 | 75 e più | TOTALE |
| **Area Interna Basso Ferrarese** | **1.520** | **4.192** | **2.564** | **5.454** | **5.668** | **7.862** | **11.218** | **5.744** | **10.254** | **11.954** | **66.430** |
| Codigoro | 243 | 676 | 384 | 838 | 951 | 1.321 | 1.775 | 988 | 1.716 | 2.040 | 10.932 |
| Copparo | 350 | 921 | 627 | 1.282 | 1.279 | 1.785 | 2.754 | 1.369 | 2.300 | 2.990 | 15.657 |
| Fiscaglia | 218 | 535 | 314 | 749 | 822 | 975 | 1.409 | 776 | 1.328 | 1.437 | 8.563 |
| Goro | 60 | 238 | 138 | 260 | 287 | 441 | 615 | 238 | 556 | 520 | 3.353 |
| Jolanda di Savoia | 61 | 140 | 107 | 214 | 212 | 238 | 477 | 234 | 411 | 501 | 2.595 |
| Lagosanto | 114 | 326 | 189 | 412 | 413 | 636 | 818 | 350 | 675 | 725 | 4.658 |
| Mesola | 124 | 401 | 245 | 467 | 534 | 841 | 1.016 | 539 | 1.000 | 1.148 | 6.315 |
| Riva del Po | 181 | 461 | 285 | 622 | 555 | 846 | 1.162 | 649 | 1.247 | 1.393 | 7.401 |
| Tresignana | 169 | 494 | 275 | 610 | 615 | 779 | 1.192 | 601 | 1.021 | 1.200 | 6.956 |
| **Area comuni rimanenti** | **7.876** | **20.004** | **12.345** | **25.823** | **28.134** | **33.750** | **46.104** | **22.152** | **36.227** | **41.637** | **274.052** |
| Argenta | 600 | 1.669 | 906 | 1.952 | 2.083 | 2.708 | 3.432 | 1.717 | 2.839 | 3.389 | 21.295 |
| Bondeno | 425 | 1.048 | 666 | 1.339 | 1.332 | 1.725 | 2.376 | 1.132 | 1.953 | 2.183 | 14.179 |
| Cento | 1.201 | 3.221 | 1.984 | 3.630 | 3.921 | 4.724 | 6.041 | 2.604 | 4.048 | 4.462 | 35.836 |
| Comacchio | 465 | 1.289 | 878 | 1.877 | 1.981 | 2.864 | 4.034 | 1.859 | 3.396 | 3.360 | 22.003 |
| Ferrara | 3.541 | 8.690 | 5.470 | 12.270 | 13.682 | 15.207 | 21.521 | 10.733 | 17.290 | 20.644 | 129.048 |
| Masi Torello | 54 | 172 | 103 | 166 | 179 | 260 | 370 | 198 | 363 | 376 | 2.241 |
| Ostellato | 141 | 319 | 226 | 442 | 459 | 647 | 974 | 509 | 872 | 1.020 | 5.609 |
| Poggio Renatico | 346 | 804 | 506 | 965 | 996 | 1.327 | 1.712 | 714 | 1.147 | 1.203 | 9.720 |
| Portomaggiore | 437 | 990 | 583 | 1.189 | 1.366 | 1.571 | 1.938 | 877 | 1.605 | 1.877 | 12.433 |
| Terre del Reno | 368 | 936 | 497 | 1.044 | 1.101 | 1.300 | 1.703 | 849 | 1.253 | 1.406 | 10.457 |
| Vigarano Mainarda | 228 | 640 | 375 | 642 | 736 | 1.038 | 1.339 | 619 | 967 | 1.053 | 7.637 |
| Voghiera | 70 | 226 | 151 | 307 | 298 | 379 | 664 | 341 | 494 | 664 | 3.594 |
| **Totale provincia** | **9.396** | **24.196** | **14.909** | **31.277** | **33.802** | **41.612** | **57.322** | **27.896** | **46.481** | **53.591** | **340.482** |

**Tabella 1.8b: Totale popolazione residente per classe di età e area all'01/01/26** (valori % di incidenza)

| Territori | VALORI PERCENTUALI | | | | | | | | | | |
|---|---|---|---|---|---|---|---|---|---|---|---|
| | 0-4 | 5-14 | 15-19 | 20-29 | 30-39 | 40-49 | 50-59 | 60-64 | 65-74 | 75 e più | **TOTALE** |
| **Area Interna Basso Ferrarese** | **2,3** | **6,4** | **3,9** | **8,2** | **8,5** | **11,9** | **17,1** | **8,5** | **15,6** | **17,7** | **100,0** |
| Codigoro | 2,2 | 6,2 | 3,5 | 7,7 | 8,7 | 12,1 | 16,2 | 9,0 | 15,7 | 18,7 | 100,0 |
| Copparo | 2,2 | 5,9 | 4,0 | 8,2 | 8,2 | 11,4 | 17,6 | 8,7 | 14,7 | 19,1 | 100,0 |
| Fiscaglia | 2,5 | 6,2 | 3,7 | 8,7 | 9,6 | 11,4 | 16,5 | 9,1 | 15,5 | 16,8 | 100,0 |
| Goro | 1,8 | 7,1 | 4,1 | 7,8 | 8,6 | 13,2 | 18,3 | 7,1 | 16,6 | 15,5 | 100,0 |
| Jolanda di Savoia | 2,4 | 5,4 | 4,1 | 8,2 | 8,2 | 9,2 | 18,4 | 9,0 | 15,8 | 19,3 | 100,0 |
| Lagosanto | 2,4 | 7,0 | 4,1 | 8,8 | 8,9 | 13,7 | 17,6 | 7,5 | 14,5 | 15,6 | 100,0 |
| Mesola | 2,0 | 6,3 | 3,9 | 7,4 | 8,5 | 13,3 | 16,1 | 8,5 | 15,8 | 18,2 | 100,0 |
| Riva del Po | 2,4 | 6,2 | 3,9 | 8,4 | 7,5 | 11,4 | 15,7 | 8,8 | 16,8 | 18,8 | 100,0 |
| Tresignana | 2,4 | 7,1 | 4,0 | 8,8 | 8,8 | 11,2 | 17,1 | 8,6 | 14,7 | 17,3 | 100,0 |
| **Area comuni rimanenti** | **2,9** | **7,5** | **4,6** | **9,0** | **9,6** | **12,4** | **17,0** | **8,2** | **13,5** | **15,3** | **100,0** |
| Argenta | 2,8 | 7,8 | 4,3 | 9,2 | 9,8 | 12,7 | 16,1 | 8,1 | 13,3 | 15,9 | 100,0 |
| Bondeno | 3,0 | 7,4 | 4,7 | 9,4 | 9,4 | 12,2 | 16,8 | 8,0 | 13,8 | 15,4 | 100,0 |
| Cento | 3,4 | 9,0 | 5,5 | 10,1 | 10,9 | 13,2 | 16,9 | 7,3 | 11,3 | 12,5 | 100,0 |
| Comacchio | 2,1 | 5,9 | 4,0 | 8,5 | 9,0 | 13,0 | 18,3 | 8,4 | 15,4 | 15,3 | 100,0 |
| Ferrara | 2,7 | 6,7 | 4,2 | 9,5 | 10,6 | 11,8 | 16,7 | 8,3 | 13,4 | 16,0 | 100,0 |
| Masi Torello | 2,4 | 7,7 | 4,6 | 7,4 | 8,0 | 11,6 | 16,5 | 8,8 | 16,2 | 16,8 | 100,0 |
| Ostellato | 2,5 | 5,7 | 4,0 | 7,9 | 8,2 | 11,5 | 17,4 | 9,1 | 15,5 | 18,2 | 100,0 |
| Poggio Renatico | 3,6 | 8,3 | 5,2 | 9,9 | 10,2 | 13,7 | 17,6 | 7,3 | 11,8 | 12,4 | 100,0 |
| Portomaggiore | 3,5 | 8,0 | 4,7 | 9,6 | 11,0 | 12,6 | 15,6 | 7,1 | 12,9 | 15,1 | 100,0 |
| Terre del Reno | 3,5 | 9,0 | 4,8 | 10,0 | 10,5 | 12,4 | 16,3 | 8,1 | 12,0 | 13,4 | 100,0 |
| Vigarano Mainarda | 3,0 | 8,4 | 4,9 | 8,4 | 9,6 | 13,6 | 17,5 | 8,1 | 12,7 | 13,8 | 100,0 |
| Voghiera | 1,9 | 6,3 | 4,2 | 8,5 | 8,3 | 10,5 | 18,5 | 9,5 | 13,7 | 18,5 | 100,0 |
| **Totale provincia** | **2,8** | **7,1** | **4,4** | **9,2** | **9,9** | **12,2** | **16,8** | **8,2** | **13,7** | **15,7** | **100,0** |

Fonte: nostre elaborazioni su dati Camera di Commercio di Ferrara e Ravenna

**Tabella 1.9: Composizione % della popolazione residente nelle aree della provincia di Ferrara per sesso e classe di età al 1° gennaio 2026**

| Territori | MASCHI | | | FEMMINE | | | TOTALE | | |
|---|---|---|---|---|---|---|---|---|---|
| | 0-14 | 15-64 | 65 e più | 0-14 | 15-64 | 65 e più | 0-14 | 15-64 | 65 e più |
| **Area Interna Basso Ferrarese** | **9,0%** | **60,9%** | **30,1%** | **8,4%** | **55,4%** | **36,3%** | **8,7%** | **58,1%** | **33,3%** |
| Codigoro | 8,8% | 60,1% | 31,1% | 8,1% | 54,5% | 37,4% | 8,4% | 57,2% | 34,4% |
| Copparo | 8,7% | 60,9% | 30,4% | 7,6% | 55,5% | 36,9% | 8,1% | 58,1% | 33,8% |
| Fiscaglia | 9,3% | 62,1% | 28,6% | 8,3% | 55,8% | 35,9% | 8,8% | 58,9% | 32,3% |
| Goro | 9,7% | 62,2% | 28,1% | 8,1% | 56,1% | 35,8% | 8,9% | 59,0% | 32,1% |
| Jolanda di Savoia | 7,8% | 59,9% | 32,3% | 7,7% | 54,3% | 38,0% | 7,7% | 57,1% | 35,1% |
| Lagosanto | 9,2% | 63,1% | 27,7% | 9,7% | 58,1% | 32,2% | 9,4% | 60,5% | 30,1% |
| Mesola | 8,8% | 61,0% | 30,2% | 7,8% | 54,5% | 37,7% | 8,3% | 57,7% | 34,0% |
| Riva del Po | 8,5% | 58,5% | 32,9% | 8,8% | 52,8% | 38,4% | 8,7% | 55,7% | 35,7% |
| Tresignana | 10,1% | 60,6% | 29,3% | 9,0% | 56,6% | 34,4% | 9,5% | 58,5% | 31,9% |
| **Area comuni rimanenti** | **10,9%** | **63,1%** | **26,0%** | **9,9%** | **58,6%** | **31,5%** | **10,4%** | **60,9%** | **28,8%** |
| Argenta | 10,8% | 62,9% | 26,3% | 10,5% | 57,4% | 32,1% | 10,7% | 60,1% | 29,2% |
| Bondeno | 10,8% | 63,5% | 25,7% | 9,9% | 57,4% | 32,7% | 10,4% | 60,4% | 29,2% |
| Cento | 12,8% | 65,4% | 21,7% | 11,9% | 62,4% | 25,7% | 12,3% | 63,9% | 23,7% |
| Comacchio | 8,4% | 62,7% | 28,9% | 7,6% | 60,0% | 32,4% | 8,0% | 61,3% | 30,7% |
| Ferrara | 10,1% | 63,6% | 26,3% | 8,9% | 58,9% | 32,2% | 9,5% | 61,1% | 29,4% |
| Masi Torello | 11,9% | 57,5% | 30,7% | 8,5% | 56,5% | 35,1% | 10,1% | 56,9% | 33,0% |
| Ostellato | 8,6% | 61,2% | 30,3% | 7,8% | 55,0% | 37,2% | 8,2% | 58,1% | 33,7% |
| Poggio Renatico | 12,4% | 66,3% | 21,4% | 11,3% | 61,8% | 26,9% | 11,8% | 64,0% | 24,2% |
| Portomaggiore | 11,8% | 64,1% | 24,0% | 11,1% | 56,7% | 32,2% | 11,5% | 60,5% | 28,0% |
| Terre del Reno | 12,9% | 64,1% | 22,9% | 12,0% | 60,1% | 27,9% | 12,5% | 62,1% | 25,4% |
| Vigarano Mainarda | 12,0% | 64,0% | 24,0% | 10,8% | 60,4% | 28,8% | 11,4% | 62,2% | 26,5% |
| Voghiera | 8,2% | 61,8% | 30,0% | 8,3% | 57,4% | 34,3% | 8,2% | 59,5% | 32,2% |
| **Totale provincia** | **10,4%** | **63,2%** | **26,5%** | **9,4%** | **58,4%** | **32,2%** | **9,9%** | **60,7%** | **29,4%** |

Fonte: nostre elaborazioni su dati Camera di Commercio di Ferrara e Ravenna

**Tabella 1.10: Principali indicatori demografici al 1° gennaio in provincia di Ferrara (*)**

| A N N I | Indici di vecchiaia (1) | | | Indici di dipendenza strutturale (2) | Indici di dipendenza anziani (3) | Indici di dipendenza giovanile (4) | Indici di ricambio (5) | Indici di fecondità (6) | Età media (7) |
|---|---|---|---|---|---|---|---|---|---|
| | M | F | Tot. | | | | | | |
| **2020** | 220,3 | 305,6 | 262,0 | 64,1 | 46,4 | 17,7 | 191,6 | 3,1 | 49,2 |
| **2021** | 224,6 | 307,7 | 265,3 | 64,0 | 46,5 | 17,5 | 191,7 | 2,9 | 49,4 |
| **2022** | 228,5 | 311,4 | 269,1 | 64,4 | 46,9 | 17,4 | 190,1 | 3,1 | 49,5 |
| **2023** | 233,3 | 315,3 | 273,5 | 64,5 | 47,2 | 17,3 | 188,8 | 3,1 | 49,6 |
| **2024** | 239,3 | 323,1 | 279,6 | 64,4 | 47,4 | 16,9 | 188,9 | 3,0 | 49,6 |
| **2025** | 247,2 | 331,2 | 288,3 | 64,6 | 48,0 | 16,6 | 187,1 | 3,0 | 49,8 |
| **2026 Ferrara** | **255,5** | **342,5** | **297,9** | **64,6** | **48,4** | **16,2** | **187,1** | **2,9** | **49,8** |
| **2026 Regione ER** | 188,2 | 251,0 | 218,6 | 58,1 | 39,8 | 18,2 | 155,2 | 3,2 | 47,3 |

Fonte: Camera di Commercio di Ferrara e Ravenna

*(*) Dati provvisori all'1/1/2026*

(1) Indice di vecchiaia: (pop. da 65 anni e oltre) / (pop. da 0 a 14 anni) x 100

(2) Indice di dipendenza strutturale: [(pop. da 0 a 14 anni) + (pop. da 65 anni e oltre)] / (pop.da 15 a 64 anni) x 100

(3) Indice di dipendenza degli anziani: (pop. da 65 anni e oltre) / (pop. da 15 a 64 anni) x 100

(4) Indice di dipendenza giovanile: (pop. da 0 a 14 anni) / (pop. da 15 a 64 anni) x 100

(5) Indice di ricambio: (pop. da 60 a 64 anni) / (pop. da 15 a 19 anni) x 100

(6) Indice di fecondità: nati nell'anno / (pop. femminile da 15 a 49 anni) x 100

(7) Età media: età media della popolazione detenuta a una certa data espressa in anni e decimi di anno

**Grafico 1.6: Confronto fra gli andamenti degli indici di vecchiaia in provincia di Ferrara e in Emilia-Romagna durante il periodo 1988-2026**

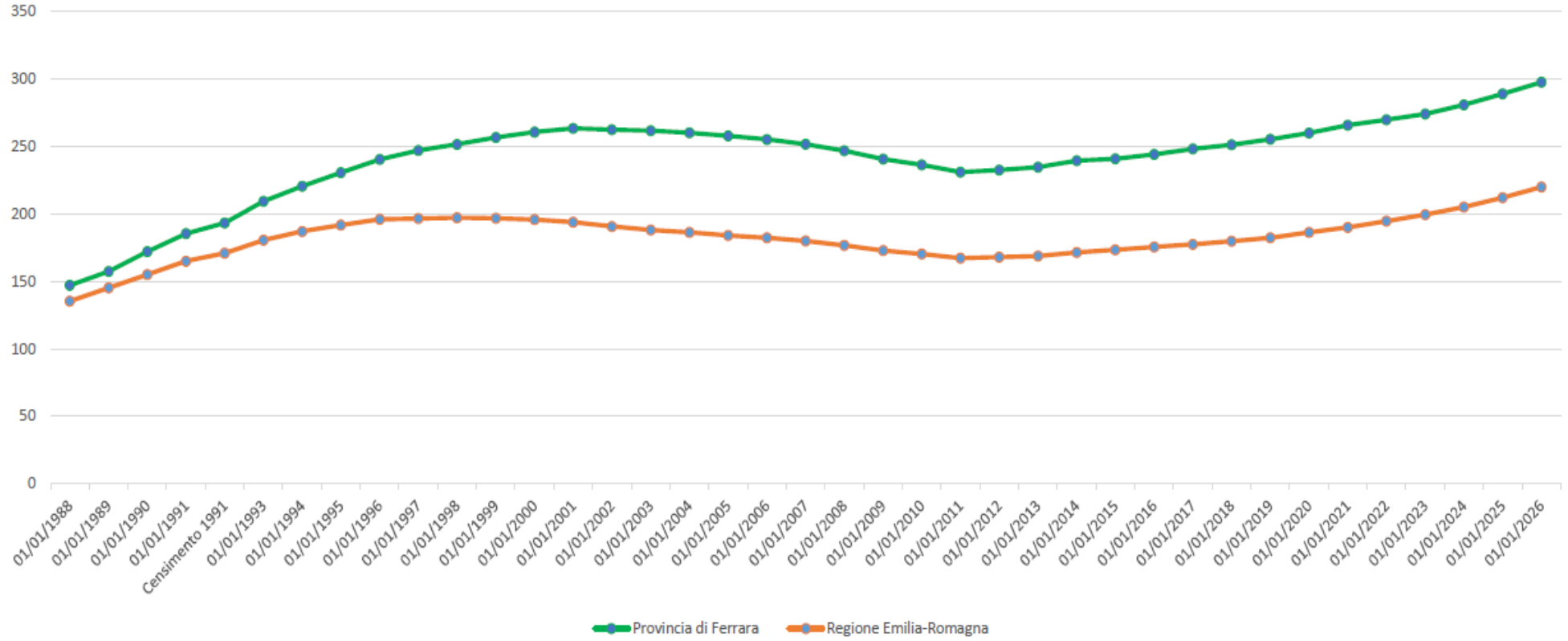


Fonte: Provincia di Ferrara

**Tabella 1.11: Principali indicatori demografici nelle aree della provincia di Ferrara al 1° gennaio 2026**

| Territori | INDICE DI VECCHIAIA | | | INDICI DI DIPENDENZA | | | Tasso di ricambio generazionale | |
|---|---|---|---|---|---|---|---|---|
| | | | | TOTALE | ANZIANI | GIOVANILE | | |
| | M | F | M+F | MF | MF | MF | MF | |
| **Area Interna Basso Ferrarese** | **337,7** | **438,2** | **386,7** | **72,3** | **57,4** | **14,9** | **218,4** | Valori medi |
| Codigoro | 355,1 | 462,7 | 408,7 | 74,7 | 60,0 | 14,7 | 257,3 | |
| Copparo | 350,8 | 485,1 | 416,2 | 72,1 | 58,2 | 14,0 | 218,3 | |
| Fiscaglia | 306,6 | 434,1 | 367,2 | 69,7 | 54,8 | 14,9 | 247,1 | |
| Goro | 289,7 | 439,4 | 361,1 | 69,4 | 54,4 | 15,1 | 172,5 | |
| Jolanda di Savoia | 416,8 | 491,0 | 453,7 | 75,1 | 61,5 | 13,6 | 218,7 | |
| Lagosanto | 302,4 | 332,1 | 318,2 | 65,3 | 49,7 | 15,6 | 185,2 | |
| Mesola | 341,9 | 481,4 | 409,1 | 73,4 | 59,0 | 14,4 | 220,0 | |
| Riva del Po | 386,5 | 434,5 | 411,2 | 79,7 | 64,1 | 15,6 | 227,7 | |
| Tresignana | 289,1 | 383,5 | 335,0 | 70,8 | 54,5 | 16,3 | 218,5 | |
| **Area comuni rimanenti** | **249,0** | **331,0** | **288,1** | **64,5** | **47,5** | **17,0** | **180,8** | Valori medi |
| Argenta | 243,7 | 305,6 | 274,5 | 66,4 | 48,7 | 17,7 | 189,5 | |
| Bondeno | 236,5 | 329,1 | 280,8 | 65,4 | 48,3 | 17,2 | 170,0 | |
| Cento | 169,8 | 216,5 | 192,4 | 56,5 | 37,2 | 19,3 | 131,3 | |
| Comacchio | 344,2 | 429,4 | 385,2 | 63,1 | 50,1 | 13,0 | 211,7 | |
| Ferrara | 260,9 | 361,5 | 310,1 | 63,6 | 48,1 | 15,5 | 196,2 | |
| Masi Torello | 257,9 | 414,0 | 327,0 | 75,6 | 57,9 | 17,7 | 192,2 | |
| Ostellato | 353,6 | 473,8 | 411,3 | 72,2 | 58,1 | 14,1 | 225,2 | |
| Poggio Renatico | 172,3 | 238,7 | 204,3 | 56,3 | 37,8 | 18,5 | 141,1 | |
| Portomaggiore | 202,6 | 290,9 | 244,0 | 65,2 | 46,3 | 19,0 | 150,4 | |
| Terre del Reno | 177,4 | 231,8 | 203,9 | 61,0 | 40,9 | 20,1 | 170,8 | |
| Vigarano Mainarda | 200,7 | 267,4 | 232,7 | 60,8 | 42,5 | 18,3 | 165,1 | |
| Voghiera | 367,8 | 413,1 | 391,2 | 67,9 | 54,1 | 13,8 | 225,8 | |
| **Totale provincia** | **255,5** | **342,5** | **297,9** | **64,6** | **48,4** | **16,2** | **187,1** | |

Fonte: nostre elaborazioni su dati Camera di Commercio di Ferrara e Ravenna

**Grafico 1.7: Indice di vecchiaia nei comuni della provincia di Ferrara** (valori all'1-01-2026)

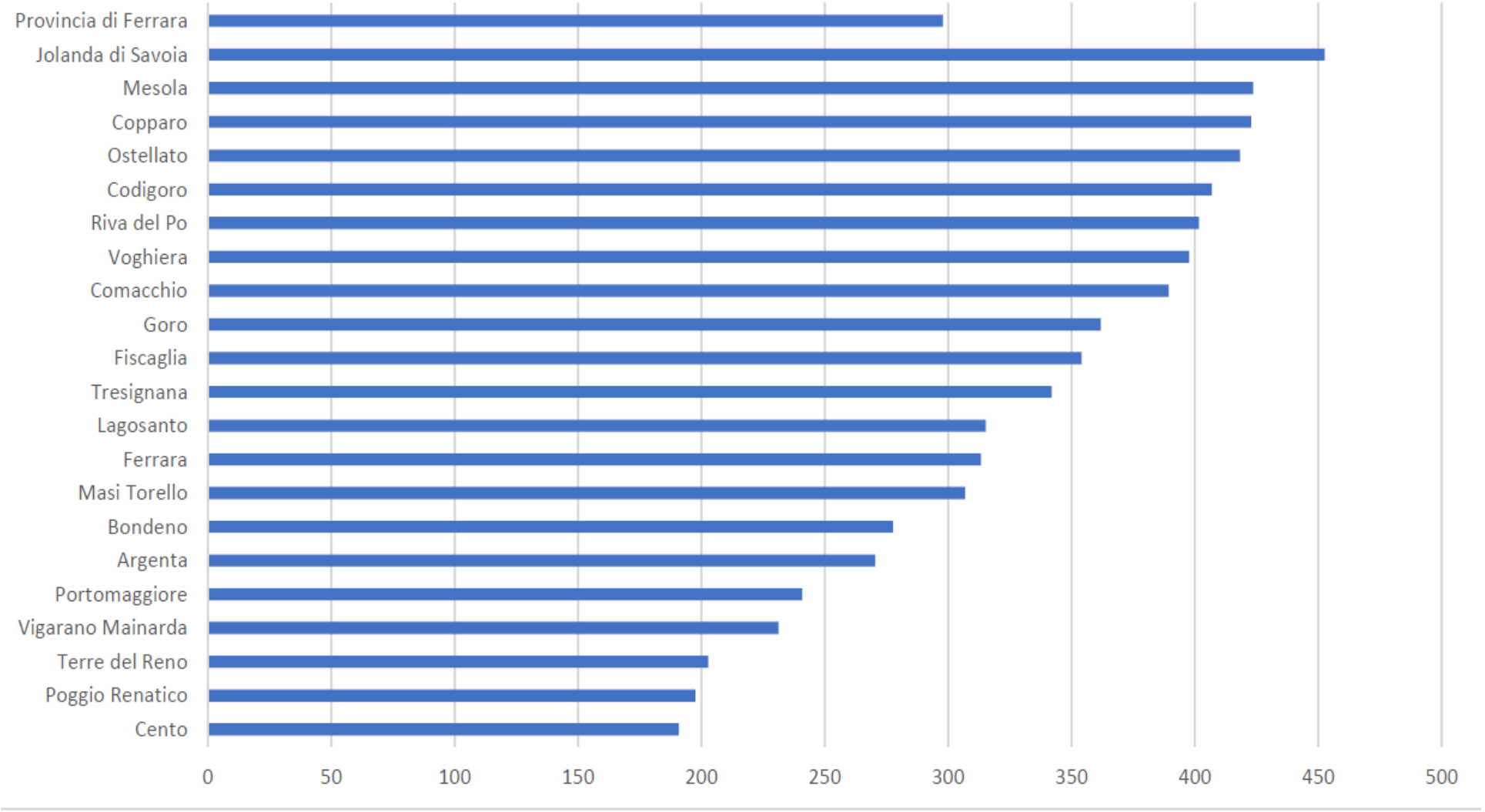


Fonte: Provincia di Ferrara

**Tabella 1.12: Tassi demografici delle aree della provincia di Ferrara nel 2025**

| Territori | Quota sul totale provinciale | Tasso di natalità per mille | Tasso di mortalità per mille | Tasso di iscrizione per mille | Tasso di cancellazione per mille | Tasso di variazione per mille |
|---|---|---|---|---|---|---|
| **Area Interna Basso Ferrarese** | **19,5%** | **3,8** | **15,8** | **38,8** | **28,5** | **-1,8** |
| Codigoro | 3,2% | 3,6 | 13,1 | 34,3 | 25,3 | -0,5 |
| Copparo | 4,6% | 3,7 | 16,1 | 36,6 | 27,9 | -3,6 |
| Fiscaglia | 2,5% | 4,2 | 16,8 | 53,3 | 29,2 | 11,6 |
| Goro | 1,0% | 3,6 | 15,1 | 13,0 | 14,8 | -13,2 |
| Jolanda di Savoia | 0,8% | 3,8 | 16,5 | 49,5 | 47,2 | -10,3 |
| Lagosanto | 1,4% | 3,4 | 15,9 | 40,0 | 22,8 | 4,7 |
| Mesola | 1,9% | 2,4 | 16,5 | 28,0 | 25,5 | -11,6 |
| Riva del Po | 2,1% | 4,5 | 15,1 | 41,2 | 31,6 | -1,0 |
| Tresignana | 2,05% | 11,9 | 40,3 | 110,0 | 84,3 | -1,0 |
| **Area comuni rimanenti** | **79,0%** | **5,4** | **13,0** | **37,0** | **25,3** | **4,2** |
| Argenta | 6,2% | 51,9 | 126,8 | 372,1 | 249,2 | 0,5 |
| Bondeno | 4,1% | 10,5 | 31,8 | 99,8 | 58,7 | 9,0 |
| Cento | 10,4% | 39,6 | 61,1 | 243,0 | 157,0 | 10,2 |
| Comacchio | 6,5% | 8,4 | 31,4 | 85,2 | 52,6 | 4,2 |
| Ferrara | 38,0% | 52,3 | 137,0 | 319,6 | 237,5 | -0,3 |
| Masi Torello | 0,7% | 1,2 | 3,5 | 11,7 | 13,2 | -12,3 |
| Ostellato | 1,6% | 2,5 | 9,6 | 23,5 | 14,8 | 3,0 |
| Poggio Renatico | 2,9% | 9,8 | 15,4 | 52,6 | 50,4 | -2,5 |
| Portomaggiore | 3,6% | 13,5 | 21,5 | 93,9 | 50,4 | 22,3 |
| Terre del Reno | 1,6% | 7,2 | 27,7 | 67,5 | 42,3 | 3,0 |
| Vigarano Mainarda | 2,3% | 5,2 | 9,8 | 38,1 | 38,8 | -5,2 |
| Voghiera | 1,1% | 2,2 | 16,1 | 36,5 | 33,5 | -10,7 |
| **Totale provincia** | **100,0%** | **5,0** | **13,3** | **37,0** | **26,2** | **2,6** |

Fonte: nostre elaborazioni su dati Camera di Commercio di Ferrara e Ravenna

**Grafico 1.8: Numero delle famiglie unipersonali di anziani e grandi anziani nei comuni della provincia di Ferrara**
(valori all'1/01/2026)

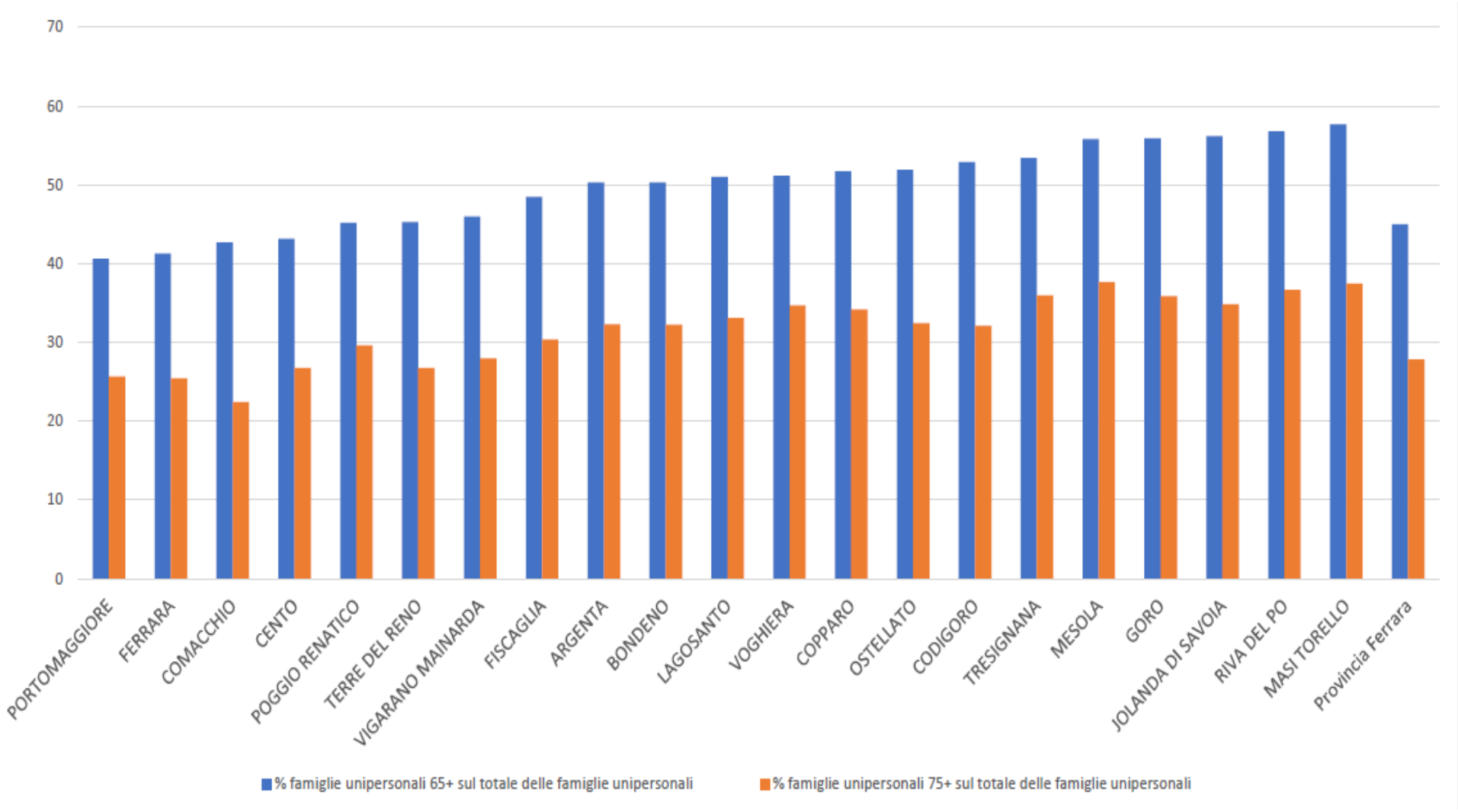


Fonte: Provincia di Ferrara

**Tabella 1.13: Popolazione straniera residente in provincia di Ferrara e in Emilia-Romagna al 1° gennaio 2026 (*)**

| Territori | M | F | Totale | % Femmine | Var.% 2026/2025 | | |
|---|---|---|---|---|---|---|---|
| | | | | | M | F | Totale |
| **Ferrara** | 20.575 | 20.725 | 41.300 | 50,2% | 8,6% | 4,5% | 6,5% |
| **Emilia-Romagna** | 287.092 | 289.500 | 576.592 | 50,2% | 3,4% | 0,8% | 2,1% |

Fonte: Camera di Commercio di Ferrara e Ravenna

*(*) Dati provvisori*

**Tabella 1.14: Popolazione straniera e sua incidenza sul totale della popolazione residente in provincia di Ferrara nel periodo 2020-2026**

(valori assoluti e %)

| Anni | Popolazione straniera | Popolazione totale | Inc. % stranieri su residenti |
|---|---|---|---|
| 2020 | 34.000 | 345.503 | 9,8 |
| 2021 | 34.314 | 343.165 | 10,0 |
| 2022 | 35.558 | 342.058 | 10,4 |
| 2023 | 36.571 | 341.213 | 10,7 |
| 2024 | 38.113 | 341.131 | 11,2 |
| 2025 | 39.578 | 341.051 | 11,6 |
| 2026 | 41.847 | 341.585 | 12,3 |

Fonte: Uffici Anagrafe Comuni provincia di Ferrara

**Grafico 1.13: Andamenti del totale dei residenti, degli stranieri e del totale al netto degli stranieri in provincia di Ferrara nel periodo 2000-2026**

(valori ass. all'1-01 di ogni anno)

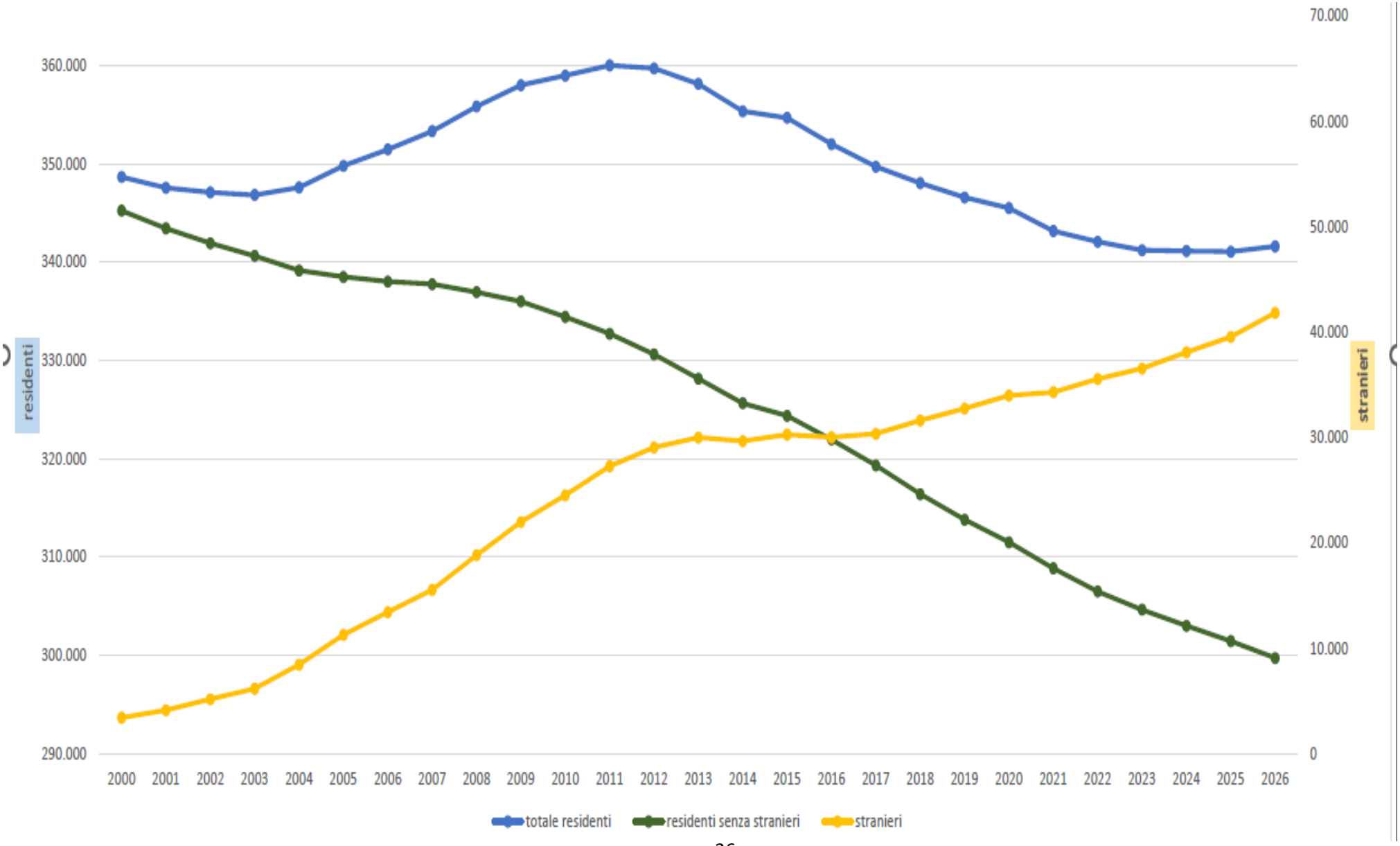

Fonte: Provincia di Ferrara

**Tabella 1.15: Popolazione straniera residente nelle aree della provincia di Ferrara al 1° gennaio 2026 (*)**

| Territori | M | F | Totale | % Stranieri sul totale | Var.% 2026/2025 | | | |
|---|---|---|---|---|---|---|---|---|
| | | | | | M | F | Totale | |
| **Area Interna Basso Ferrarese** | **3.239** | **3.434** | **6.673** | **9,5%** | **13,1%** | **5,6%** | **8,3%** | **Valori medi** |
| Codigoro | 543 | 565 | 1.108 | 10,1% | 7,5% | 5,2% | 6,3% | |
| Copparo | 638 | 798 | 1.436 | 9,2% | 15,0% | 6,1% | 9,9% | |
| Fiscaglia | 606 | 523 | 1.129 | 13,2% | 16,1% | 15,2% | 15,7% | |
| Goro | 16 | 36 | 52 | 1,6% | 14,3% | -12,2% | -5,5% | |
| Jolanda di Savoia | 160 | 135 | 295 | 11,4% | 8,8% | 11,6% | 10,1% | |
| Lagosanto | 126 | 149 | 275 | 5,9% | 28,6% | 10,4% | 18,0% | |
| Mesola | 185 | 268 | 453 | 7,2% | 5,7% | 2,3% | 3,7% | |
| Riva del Po | 470 | 467 | 937 | 12,7% | 9,6% | 5,9% | 7,7% | |
| Tresignana | 495 | 493 | 988 | 14,2% | 12,0% | 6,3% | 9,1% | |
| **Area comuni rimanenti** | **17.336** | **17.291** | **34.627** | **12,3%** | **7,8%** | **3,87%** | **5,73%** | **Valori medi** |
| Argenta | 1.570 | 1.433 | 3.003 | 14,1% | 7,3% | 5,9% | 6,6% | |
| Bondeno | 1.301 | 1.144 | 2.445 | 17,2% | 11,8% | 5,1% | 8,5% | |
| Cento | 2.033 | 2.161 | 4.194 | 11,7% | 8,2% | 3,6% | 5,8% | |
| Comacchio | 582 | 818 | 1.400 | 6,4% | 8,8% | 3,8% | 5,8% | |
| Ferrara | 7.966 | 8.336 | 16.302 | 12,6% | 6,9% | 2,5% | 4,6% | |
| Masi Torello | 96 | 96 | 192 | 8,6% | -4,0% | -8,6% | -6,3% | |
| Ostellato | 311 | 279 | 590 | 10,5% | 23,4% | 10,3% | 16,8% | |
| Poggio Renatico | 530 | 548 | 1.078 | 11,1% | -1,5% | -3,0% | -2,3% | |
| Portomaggiore | 1.840 | 1.284 | 3.124 | 25,1% | 11,2% | 12,7% | 11,8% | |
| Terre del Reno | 671 | 713 | 1.384 | 13,2% | 8,4% | 9,9% | 9,1% | |
| Vigarano Mainarda | 285 | 288 | 573 | 7,5% | 7,1% | 6,3% | 6,7% | |
| Voghiera | 151 | 191 | 342 | 9,5% | 6,3% | -2,1% | 1,5% | |
| **Totale provincia** | **20.575** | **20.725** | **41.300** | **12,1%** | **8,6%** | **4,5%** | **6,5%** | |

Fonte: nostre elaborazioni su dati Camera di Commercio di Ferrara e Ravenna

*(*) Dati provvisori*

**Cartina 3: Incidenza % degli stranieri sul totale dei residenti nei comuni della provincia di Ferrara al 1° gennaio 2026**

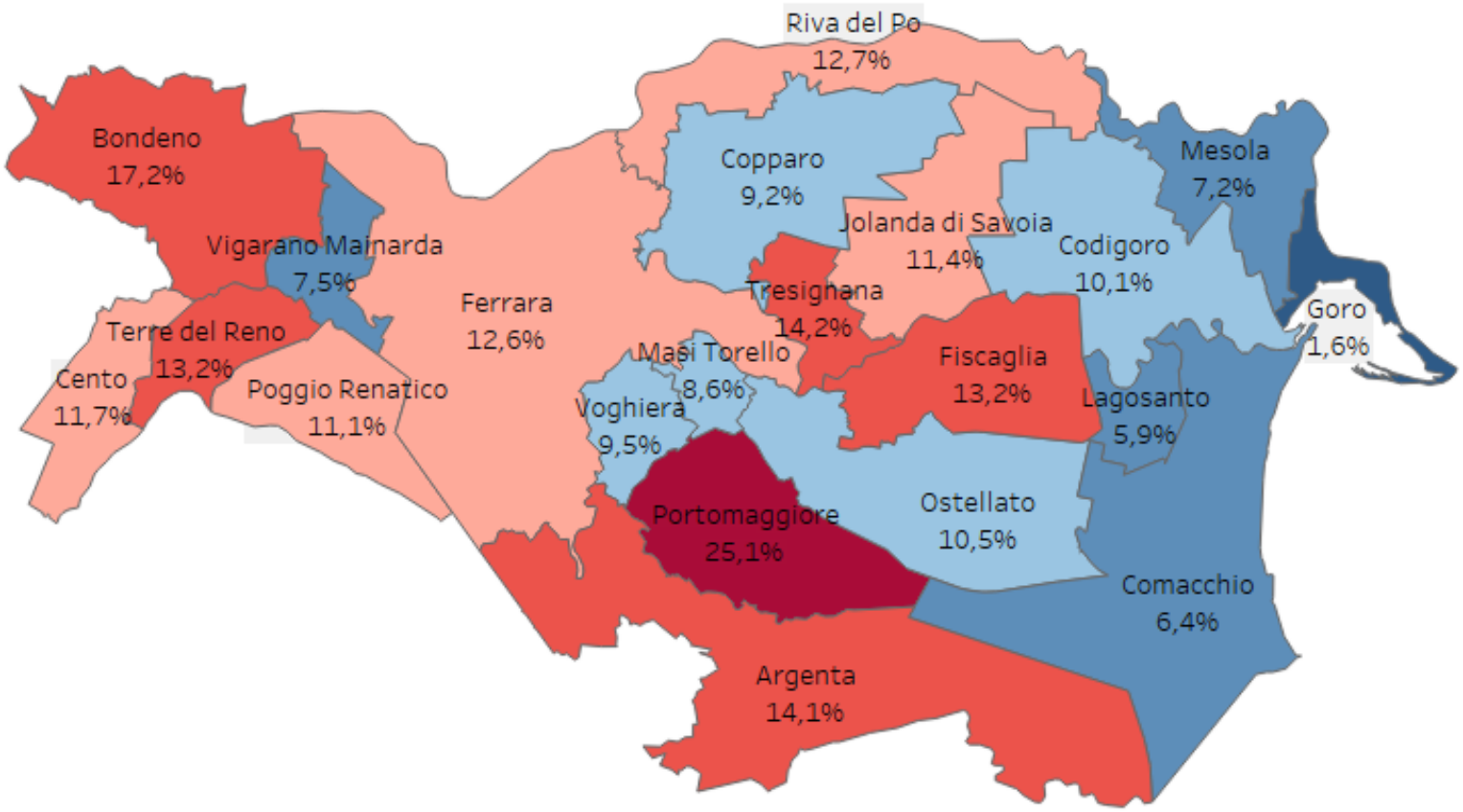


Fonte: Camera di Commercio di Ferrara e Ravenna

**Tabella 1.16: Indicatori demografici della popolazione straniera in provincia di Ferrara e In Emilia-Romagna al 1° gennaio 2026 (*)**

| Territori | % di maschi stranieri sul totale dei maschi | % di femmine straniere sul totale delle femmine | % totale sulla popolazione residente | % di stranieri minorenni sul totale stranieri | % di stranieri minorenni sul totale minorenni |
|---|---|---|---|---|---|
| **Ferrara** | 12,4% | 11,9% | 12,1% | 20,0% | 19,4% |
| **Emilia-Romagna** | **13,0%** | **12,7%** | **12,9%** | **19,1%** | **17,0%** |

| Territori | Indice di vecchiaia | | % stranieri > o = 65 anni | Indici di dipendenza | |
|---|---|---|---|---|---|
| | Stranieri | Totale | | Stranieri | Totale |
| **Ferrara** | 40,3% | 297,9% | 6,8% | 30,9% | 64,6% |
| **Emilia-Romagna** | 45,8% | 218,6% | 7,3% | 30,5% | 58,1% |

Fonte: Camera Commercio di Ferrara e Ravenna

*(*) Dati provvisori*

**Tabella 1.17: Indicatori demografici della popolazione straniera nelle aree della provincia di Ferrara al 1° gennaio 2026 (*)**

| Territori | % di maschi stranieri su totale maschi | % di femmine straniere su totale femmine | % totale sulla popolazione residente | % di stranieri minorenni su totale stranieri | % di stranieri minorenni su totale minorenni |
|---|---|---|---|---|---|
| **Area Interna Basso Ferrarese** | **9,5%** | **9,5%** | **9,5%** | **17,5%** | **16,5%** |
| Codigoro | 10,3% | 10,0% | 10,1% | 20,2% | 19,4% |
| Copparo | 8,5% | 9,8% | 9,2% | 19,9% | 17,5% |
| Fiscaglia | 14,3% | 12,1% | 13,2% | 20,9% | 25,1% |
| Goro | 1,0% | 2,1% | 1,6% | 7,7% | 1,0% |
| Jolanda di Savoia | 12,3% | 10,4% | 11,4% | 16,9% | 18,6% |
| Lagosanto | 5,6% | 6,2% | 5,9% | 13,5% | 6,7% |
| Mesola | 6,0% | 8,3% | 7,2% | 16,6% | 11,4% |
| Riva del Po | 12,8% | 12,5% | 12,7% | 23,2% | 26,6% |
| Tresignana | 14,7% | 13,7% | 14,2% | 18,7% | 21,9% |
| **Area comuni rimanenti** | **12,7%** | **11,9%** | **12,3%** | **20,8%** | **19,8%** |
| Argenta | 14,9% | 13,3% | 14,1% | 20,2% | 21,6% |
| Bondeno | 18,3% | 16,1% | 17,2% | 23,6% | 30,7% |
| Cento | 11,4% | 12,0% | 11,7% | 20,6% | 15,4% |
| Comacchio | 5,4% | 7,3% | 6,4% | 13,8% | 8,4% |
| Ferrara | 12,9% | 12,4% | 12,6% | 18,5% | 19,5% |
| Masi Torello | 9,1% | 8,1% | 8,6% | 21,4% | 14,1% |
| Ostellato | 11,1% | 9,9% | 10,5% | 19,3% | 19,2% |
| Poggio Renatico | 11,0% | 11,1% | 11,1% | 21,6% | 15,9% |
| Portomaggiore | 28,8% | 21,3% | 25,1% | 24,4% | 42,4% |
| Terre del Reno | 13,0% | 13,5% | 13,2% | 24,3% | 20,9% |
| Vigarano Mainarda | 7,6% | 7,4% | 7,5% | 18,8% | 9,7% |
| Voghiera | 8,6% | 10,4% | 9,5% | 22,5% | 19,7% |
| **Totale provincia** | **12,4%** | **11,9%** | **12,1%** | **20,0%** | **19,4%** |

Fonte: nostre elaborazioni su dati Camera di Commercio di Ferrara e Ravenna

*(*) Dati provvisori*

**Tabella 1.18: Movimento naturale e migratorio, e connessi tassi generici in provincia di Ferrara nel periodo 2000-2025**

| ANNI | Nati vivi | Morti | Saldo naturale | Iscritti | Cancellati | Saldo sociale | TASSI GENERICI (per mille) | | | |
|---|---|---|---|---|---|---|---|---|---|---|
| | | | | | | | Natalità | Mortalità | Crescita | Nuzialità |
| 2020 | 1.799 | 5.243 | -3.444 | 9.857 | 8.828 | 1.029 | 5,2 | 15,3 | -7,1 | 1,6 |
| 2021 | 1.876 | 5.342 | -3.466 | 10.892 | 8.737 | 2.155 | 5,5 | 15,7 | -7,3 | 2,6 |
| 2022 | 1.849 | 5.248 | -3.399 | 12.279 | 8.800 | 3.479 | 5,4 | 15,5 | -0,8 | 2,8 |
| 2023 | 1.795 | 4.693 | -2.898 | 11.808 | 8.551 | 3.257 | 5,3 | 13,8 | 1,1 | 3,0 |
| 2024 | 1.723 | 4.749 | -3.026 | 11.840 | 8.511 | 3.329 | 5,1 | 14,0 | -0,2 | 2,8 |
| 2025 (*) | 1.711 | 4.537 | -2.826 | 12.597 | 8.901 | 3.696 | 5,0 | 13,4 | 2,6 | 2,9 |

Fonte: nostre elaborazioni su dati Camera di Commercio Ferrara-Ravenna

**Grafico 1.10a: Movimento naturale della popolazione in provincia di Ferrara nel periodo 1995-2025**

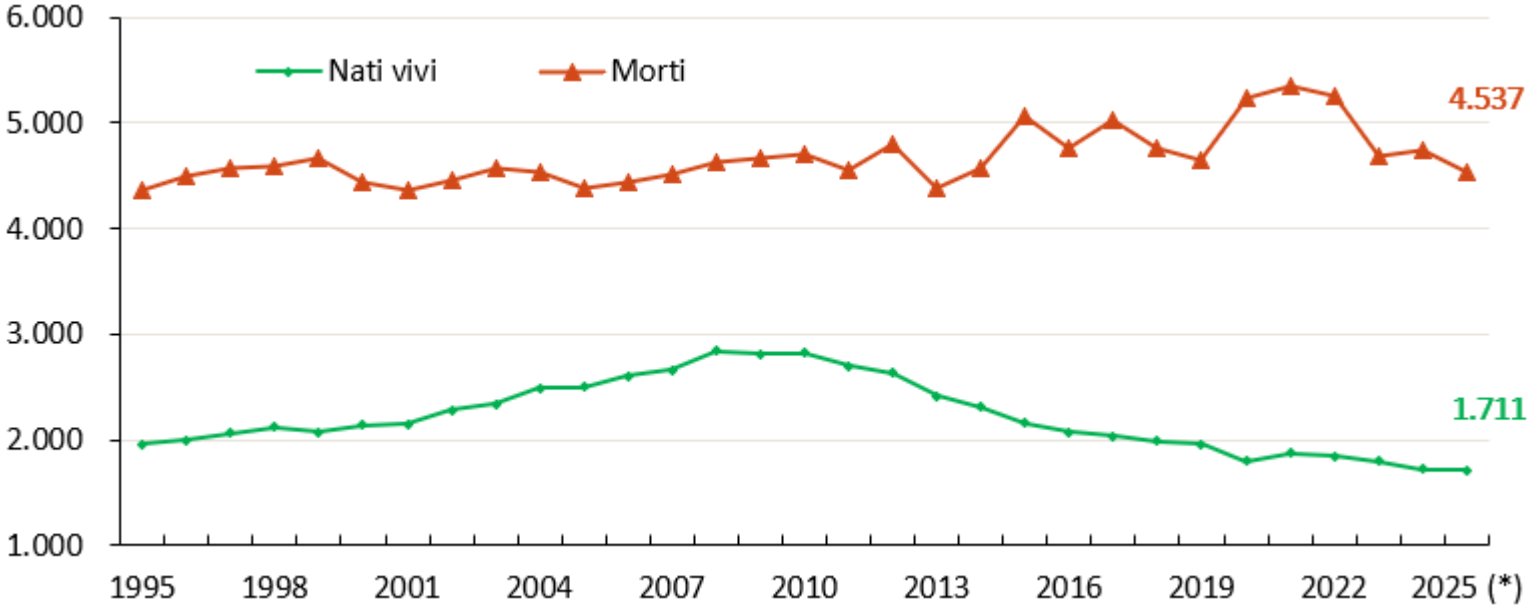

**Grafico 1.10b: Movimento migratorio in provincia di Ferrara nel periodo 1995-2025**

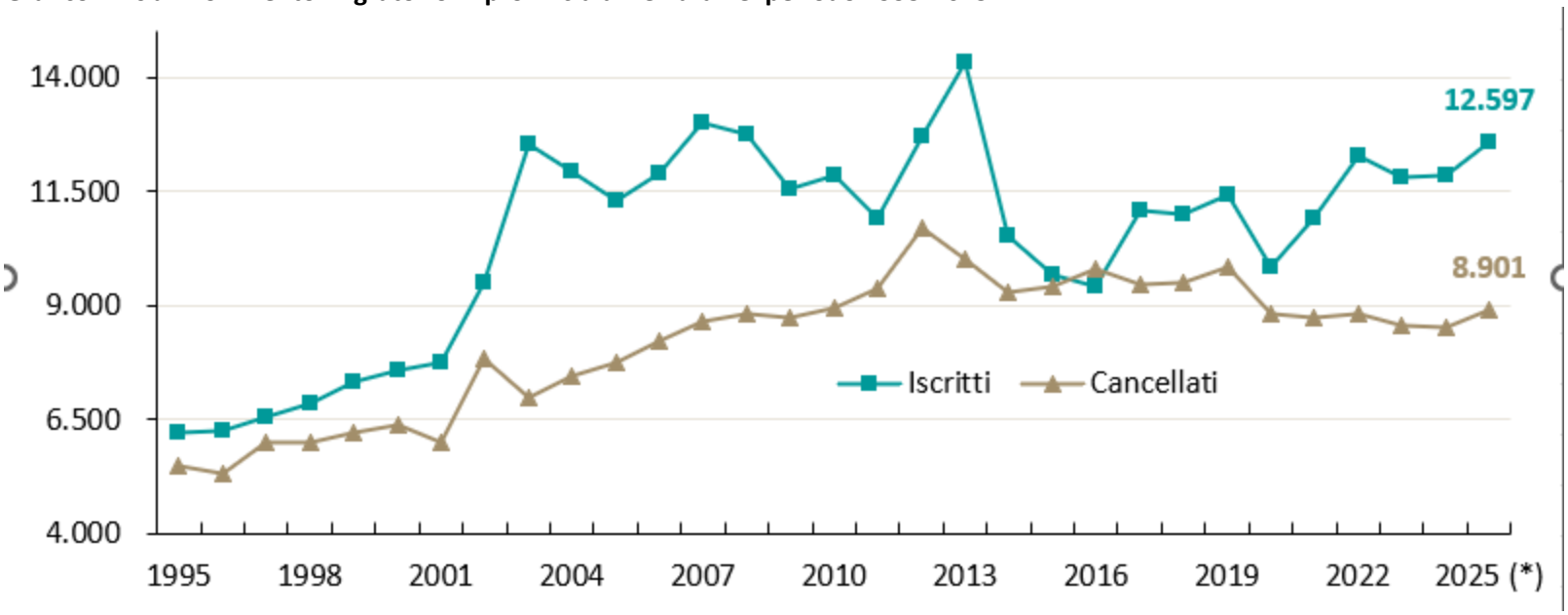


**Grafico 1.10c: Saldo della popolazione residente in provincia di Ferrara nel periodo 1995-2025**

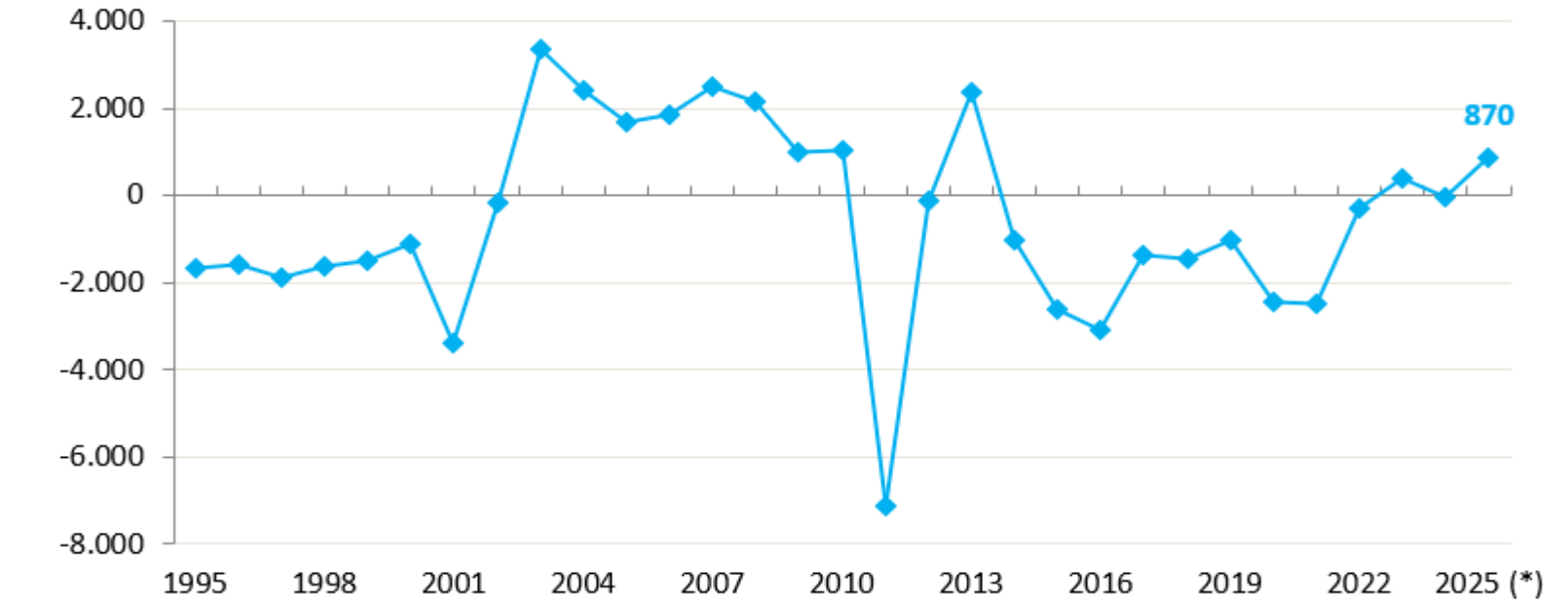

**Grafico 1.10d: Popolazione residente in provincia di Ferrara nel periodo 1995-2025**

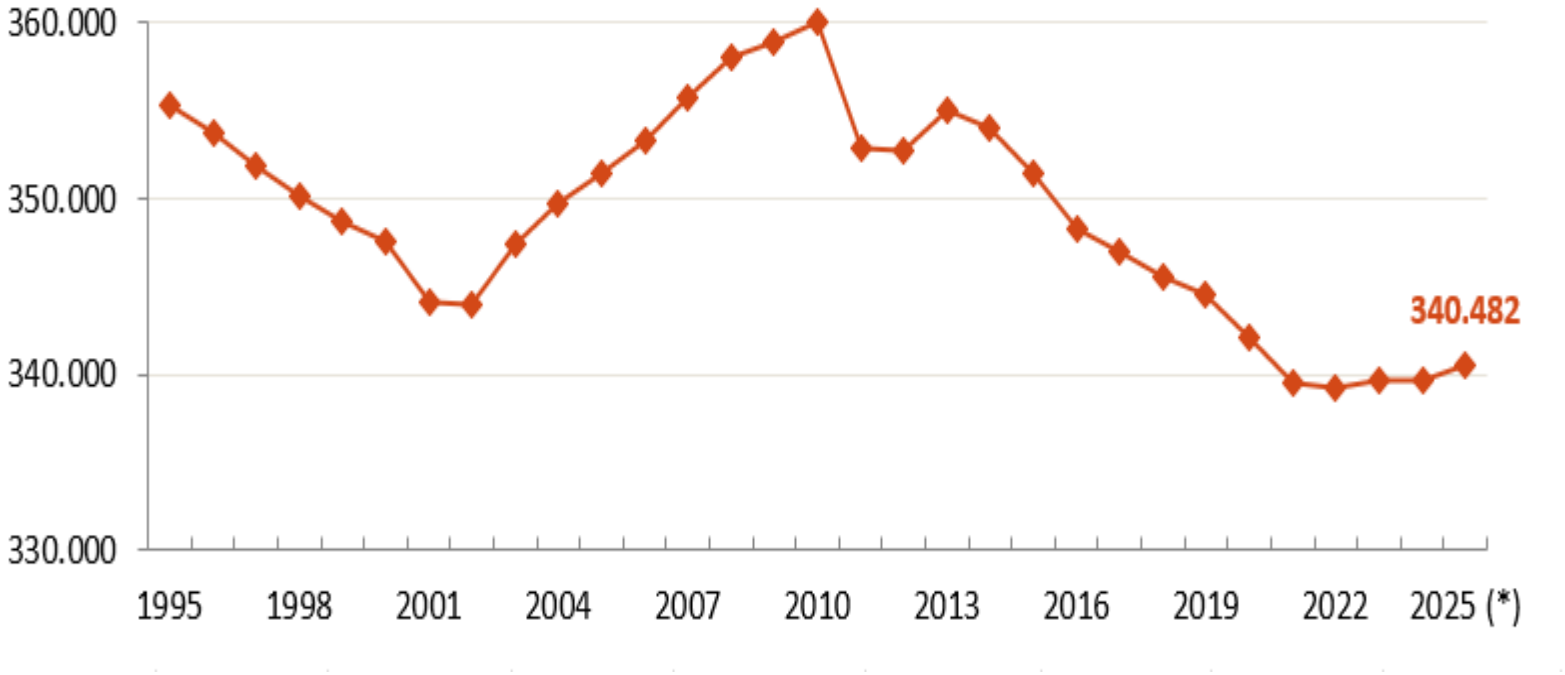


Fonte: Camera di Commercio di Ferrara e Ravenna

**Tabella 1.19a: Bilancio demografico nelle aree della provincia di Ferrara nell'anno 2025 (valori assoluti)**

| Territorio | Popolazione censita al 1° gennaio | Nati vivi | Morti | Saldo naturale (=C-D) | Immigrati da altro comune | Emigrati per altro comune | Saldo migratorio interno (=F-G) | Immigrati dall'estero | Emigrati per l'estero | Saldo migratorio con l'estero (=I-J) | Popolazione al 31 dicembre (= B+E+H+K) | Variazione % intervenuta nel 2025 |
|---|---|---|---|---|---|---|---|---|---|---|---|---|
| **Area Interna Basso Ferrarese** | **66.549** | 251 | 1.053 | **-802** | 2.031 | 1.695 | **336** | 551 | 204 | **347** | **66.430** | **-0,18** |
| Codigoro | 10.938 | 39 | 143 | -104 | 307 | 237 | 70 | 68 | 40 | 28 | 10.932 | -0,05 |
| Copparo | 15.714 | 58 | 252 | -194 | 450 | 384 | 66 | 124 | 53 | 71 | 15.657 | -0,36 |
| Fiscaglia | 8.465 | 36 | 143 | -107 | 360 | 236 | 124 | 94 | 13 | 81 | 8.563 | **1,16** |
| Goro | 3.398 | 12 | 51 | -39 | 42 | 46 | -4 | 2 | 4 | -2 | 3.353 | -1,32 |
| Jolanda di Savoia | 2.622 | 10 | 43 | -33 | 108 | 106 | 2 | 21 | 17 | 4 | 2.595 | -1,03 |
| Lagosanto | 4.636 | 16 | 74 | -58 | 153 | 102 | 51 | 33 | 4 | 29 | 4.658 | 0,47 |
| Mesola | 6.389 | 15 | 105 | -90 | 148 | 144 | 4 | 30 | 18 | 12 | 6.315 | -1,16 |
| Riva del Po | 7.424 | 34 | 137 | -103 | 256 | 251 | 5 | 99 | 24 | 75 | 7.401 | -0,31 |
| Tresignana | 6.963 | 31 | 105 | -74 | 207 | 189 | 18 | 80 | 31 | 49 | 6.956 | -0,10 |
| **Area comuni rimanenti** | **273.063** | **1.460** | **3.484** | **-2.024** | **7.451** | **6.425** | **1.026** | **2.564** | **577** | **1.987** | **274.052** | **0,36** |
| Argenta | 21.187 | 117 | 286 | -169 | 606 | 515 | 91 | 233 | 47 | 186 | 21.295 | 0,51 |
| Bondeno | 14.053 | 67 | 202 | -135 | 425 | 350 | 75 | 209 | 23 | 186 | 14.179 | 0,90 |
| Cento | 35.474 | 222 | 342 | -120 | 1.063 | 822 | 241 | 298 | 57 | 241 | 35.836 | 1,02 |
| Comacchio | 21.910 | 82 | 306 | -224 | 728 | 487 | 241 | 101 | 25 | 76 | 22.003 | 0,42 |
| Ferrara | 129.081 | 643 | 1.685 | -1.042 | 2.841 | 2.621 | 220 | 1.089 | 300 | 789 | 129.048 | -0,03 |
| Masi Torello | 2.269 | 9 | 26 | -17 | 84 | 88 | -4 | 3 | 10 | -7 | 2.241 | **-1,23** |
| Ostellato | 5.592 | 26 | 100 | -74 | 197 | 146 | 51 | 47 | 7 | 40 | 5.609 | 0,30 |
| Poggio Renatico | 9.744 | 68 | 107 | -39 | 298 | 331 | -33 | 68 | 20 | 48 | 9.720 | -0,25 |
| Portomaggiore | 12.162 | 103 | 165 | -62 | 373 | 343 | 30 | 346 | 43 | 303 | 12.433 | 2,23 |
| Terre del Reno | 10.281 | 75 | 132 | -57 | 462 | 322 | 140 | 120 | 27 | 93 | 10.457 | 1,71 |
| Vigarano Mainarda | 7.677 | 40 | 75 | -35 | 264 | 284 | -20 | 28 | 13 | 15 | 7.637 | -0,52 |
| Voghiera | 3.633 | 8 | 58 | -50 | 110 | 116 | -6 | 22 | 5 | 17 | 3.594 | -1,07 |
| **Totale provincia** | **339.612** | **1.711** | **4.537** | **-2.826** | **9.482** | **8.120** | **1.362** | **3.115** | **781** | **2.334** | **340.482** | **0,26** |
| **Emilia-Romagna** | **4.461.998** | **26.999** | **50.356** | **-23.357** | **130.331** | **120.809** | **9.522** | **39.925** | **11.079** | **28.846** | **4.477.009** | **0,34** |

*Nota: I dati sono provvisori, salvo quelli della popolazione censita al 1°gennaio che sono definitivi. I dati saranno rivisti nel bilancio demografico definitivo dell'anno, in seguito al rilasc dei dati dell'ultimo censimento permanente.*

Fonte: nostre elaborazioni su dati Istat

**Tabella 1.19b: Composizione % del bilancio demografico nei comuni della provincia di Ferrara per aree nell'anno 2025** (Popolazione a fine 2025 = 100)

| Territorio | Popolazione censita al 1° gennaio | Nati vivi | Morti | Saldo naturale (=C-D) | Immigrati da altro comune | Emigrati per altro comune | Saldo migratorio interno (=F-G) | Immigrati dall'estero | Emigrati per l'estero | Saldo migratorio con l'estero (=I-J) | Popolazione al 31 dicembre (= B+E+H+K) |
|---|---|---|---|---|---|---|---|---|---|---|---|
| **Area Interna Basso Ferrarese** | **100,18** | 0,38 | 1,59 | **-1,21** | 3,06 | 2,55 | **0,51** | 0,83 | 0,31 | **0,52** | **100,00** |
| Codigoro | **100,05** | 0,36 | 1,31 | **-0,95** | 2,81 | 2,17 | **0,64** | 0,62 | 0,37 | **0,26** | **100,00** |
| Copparo | **100,36** | 0,37 | 1,61 | **-1,24** | 2,87 | 2,45 | **0,42** | 0,79 | 0,34 | **0,45** | **100,00** |
| Fiscaglia | **98,86** | 0,42 | 1,67 | **-1,25** | 4,20 | 2,76 | **1,45** | 1,10 | 0,15 | **0,95** | **100,00** |
| Goro | **101,34** | 0,36 | 1,52 | **-1,16** | 1,25 | 1,37 | **-0,12** | 0,06 | 0,12 | **-0,06** | **100,00** |
| Jolanda di Savoia | **101,04** | 0,39 | 1,66 | **-1,27** | 4,16 | 4,08 | **0,08** | 0,81 | 0,66 | **0,15** | **100,00** |
| Lagosanto | **99,53** | 0,34 | 1,59 | **-1,25** | 3,28 | 2,19 | **1,09** | 0,71 | 0,09 | **0,62** | **100,00** |
| Mesola | **101,17** | 0,24 | 1,66 | **-1,43** | 2,34 | 2,28 | **0,06** | 0,48 | 0,29 | **0,19** | **100,00** |
| Riva del Po | **100,31** | 0,46 | 1,85 | **-1,39** | 3,46 | 3,39 | **0,07** | 1,34 | 0,32 | **1,01** | **100,00** |
| Tresignana | **100,10** | 0,45 | 1,51 | **-1,06** | 2,98 | 2,72 | **0,26** | 1,15 | 0,45 | **0,70** | **100,00** |
| **Area comuni rimanenti** | **99,64** | 0,53 | 1,27 | **-0,74** | 2,72 | 2,34 | **0,37** | 0,94 | 0,21 | **0,73** | **100,00** |
| Argenta | **99,49** | 0,55 | 1,34 | **-0,79** | 2,85 | 2,42 | **0,43** | 1,09 | 0,22 | **0,87** | **100,00** |
| Bondeno | **99,11** | 0,47 | 1,42 | **-0,95** | 3,00 | 2,47 | **0,53** | 1,47 | 0,16 | **1,31** | **100,00** |
| Cento | **98,99** | 0,62 | 0,95 | **-0,33** | 2,97 | 2,29 | **0,67** | 0,83 | 0,16 | **0,67** | **100,00** |
| Comacchio | **99,58** | 0,37 | 1,39 | **-1,02** | 3,31 | 2,21 | **1,10** | 0,46 | 0,11 | **0,35** | **100,00** |
| Ferrara | **100,03** | 0,50 | 1,31 | **-0,81** | 2,20 | 2,03 | **0,17** | 0,84 | 0,23 | **0,61** | **100,00** |
| Masi Torello | **101,25** | 0,40 | 1,16 | **-0,76** | 3,75 | 3,93 | **-0,18** | 0,13 | 0,45 | **-0,31** | **100,00** |
| Ostellato | **99,70** | 0,46 | 1,78 | **-1,32** | 3,51 | 2,60 | **0,91** | 0,84 | 0,12 | **0,71** | **100,00** |
| Poggio Renatico | **100,25** | 0,70 | 1,10 | **-0,40** | 3,07 | 3,41 | **-0,34** | 0,70 | 0,21 | **0,49** | **100,00** |
| Portomaggiore | **97,82** | 0,83 | 1,33 | **-0,50** | 3,00 | 2,76 | **0,24** | 2,78 | 0,35 | **2,44** | **100,00** |
| Terre del Reno | **98,32** | 0,72 | 1,26 | **-0,55** | 4,42 | 3,08 | **1,34** | 1,15 | 0,26 | **0,89** | **100,00** |
| Vigarano Mainarda | **100,52** | 0,52 | 0,98 | **-0,46** | 3,46 | 3,72 | **-0,26** | 0,37 | 0,17 | **0,20** | **100,00** |
| Voghiera | **101,09** | 0,22 | 1,61 | **-1,39** | 3,06 | 3,23 | **-0,17** | 0,61 | 0,14 | **0,47** | **100,00** |
| **Totale provincia** | **99,74** | 0,50 | 1,33 | **-0,83** | 2,78 | 2,38 | **0,40** | 0,91 | 0,23 | **0,69** | **100,00** |
| **Emilia-Romagna** | **99,66** | 0,60 | 1,12 | **-0,52** | 2,91 | 2,70 | **0,21** | 0,89 | 0,25 | **0,64** | **100,00** |

*Note: I dati sono provvisori, salvo quelli della popolazione censita al 1°gennaio che sono definitivi.*
*I dati saranno rivisti nel bilancio demografico definitivo dell'anno, in seguito al rilascio dei dati dell'ultimo censimento permanente.*

Fonte: nostre elaborazioni su dati Istat

**Tabella 1.20a: Bilancio demografico della popolazione residente nelle aree della provincia di Ferrara nel 2025**

| Territori | RESIDENTI al 1° gennaio 2025 | NATI | MORTI | ISCRITTI | CANCELLATI | RESIDENTI al 31 dicembre 2025 |
|---|---|---|---|---|---|---|
| **Area Interna Basso Ferrarese** | **66.549** | **251** | **1.053** | **2.582** | **1.899** | **66.430** |
| Codigoro | 10.938 | 39 | 143 | 375 | 277 | 10.932 |
| Copparo | 15.714 | 58 | 252 | 574 | 437 | 15.657 |
| Fiscaglia | 8.465 | 36 | 143 | 454 | 249 | 8.563 |
| Goro | 3.398 | 12 | 51 | 44 | 50 | 3.353 |
| Jolanda di Savoia | 2.622 | 10 | 43 | 129 | 123 | 2.595 |
| Lagosanto | 4.636 | 16 | 74 | 186 | 106 | 4.658 |
| Mesola | 6.389 | 15 | 105 | 178 | 162 | 6.315 |
| Riva del Po | 7.424 | 34 | 137 | 355 | 275 | 7.401 |
| Tresignana | 6.963 | 31 | 105 | 287 | 220 | 6.956 |
| **Area comuni rimanenti** | **272.859** | **1.474** | **3.542** | **10.104** | **6.895** | **274.000** |
| Argenta | 21.187 | 117 | 286 | 839 | 562 | 21.295 |
| Bondeno | 14.053 | 67 | 202 | 634 | 373 | 14.179 |
| Cento | 35.474 | 222 | 342 | 1.361 | 879 | 35.836 |
| Comacchio | 21.910 | 82 | 306 | 829 | 512 | 22.003 |
| Ferrara | 129.081 | 643 | 1.685 | 3.930 | 2.921 | 129.048 |
| Masi Torello | 2.269 | 9 | 26 | 87 | 98 | 2.241 |
| Ostellato | 5.592 | 26 | 100 | 244 | 153 | 5.609 |
| Poggio Renatico | 9.744 | 68 | 107 | 366 | 351 | 9.720 |
| Portomaggiore | 12.162 | 103 | 165 | 719 | 386 | 12.433 |
| Terre del Reno | 5.592 | 26 | 100 | 244 | 153 | 5.609 |
| Vigarano Mainarda | 12.162 | 103 | 165 | 719 | 386 | 12.433 |
| Voghiera | 3.633 | 8 | 58 | 132 | 121 | 3.594 |
| **Totale provincia** | **342.189** | **1.762** | **4.597** | **12.765** | **8.925** | **343.194** |

Fonte: nostre elaborazioni su dati Camera di Commercio di Ferrara e Ravenna

**Tabella 1.20b: Composizione % del bilancio demografico nelle aree della provincia di Ferrara nell'anno 2025**

| Territorio | Popolazione censita al 1° gennaio | Saldo naturale (=C-D) | Saldo migratorio interno (=F-G) | Saldo migratorio con l'estero (=I-J) | Popolazione al 31 dicembre (= B+E+H+K) |
|---|---|---|---|---|---|
| **Area Interna Basso Ferrarese** | **100,18** | **-1,21** | **0,51** | **0,52** | **100,00** |
| **Area comuni rimanenti** | **99,64** | **-0,74** | **0,37** | **0,73** | **100,00** |
| **Totale provincia** | **99,74** | **-0,83** | **0,40** | **0,69** | **100,00** |
| **Emilia-Romagna** | **99,66** | **-0,52** | **0,21** | **0,64** | **100,00** |

*Note: I dati sono provvisori, salvo quelli della popolazione censita al 1°gennaio che sono definitivi.*
*I dati saranno rivisti nel bilancio demografico definitivo dell'anno, in seguito al rilascio dei dati dell'ultimo censimento permanente.*

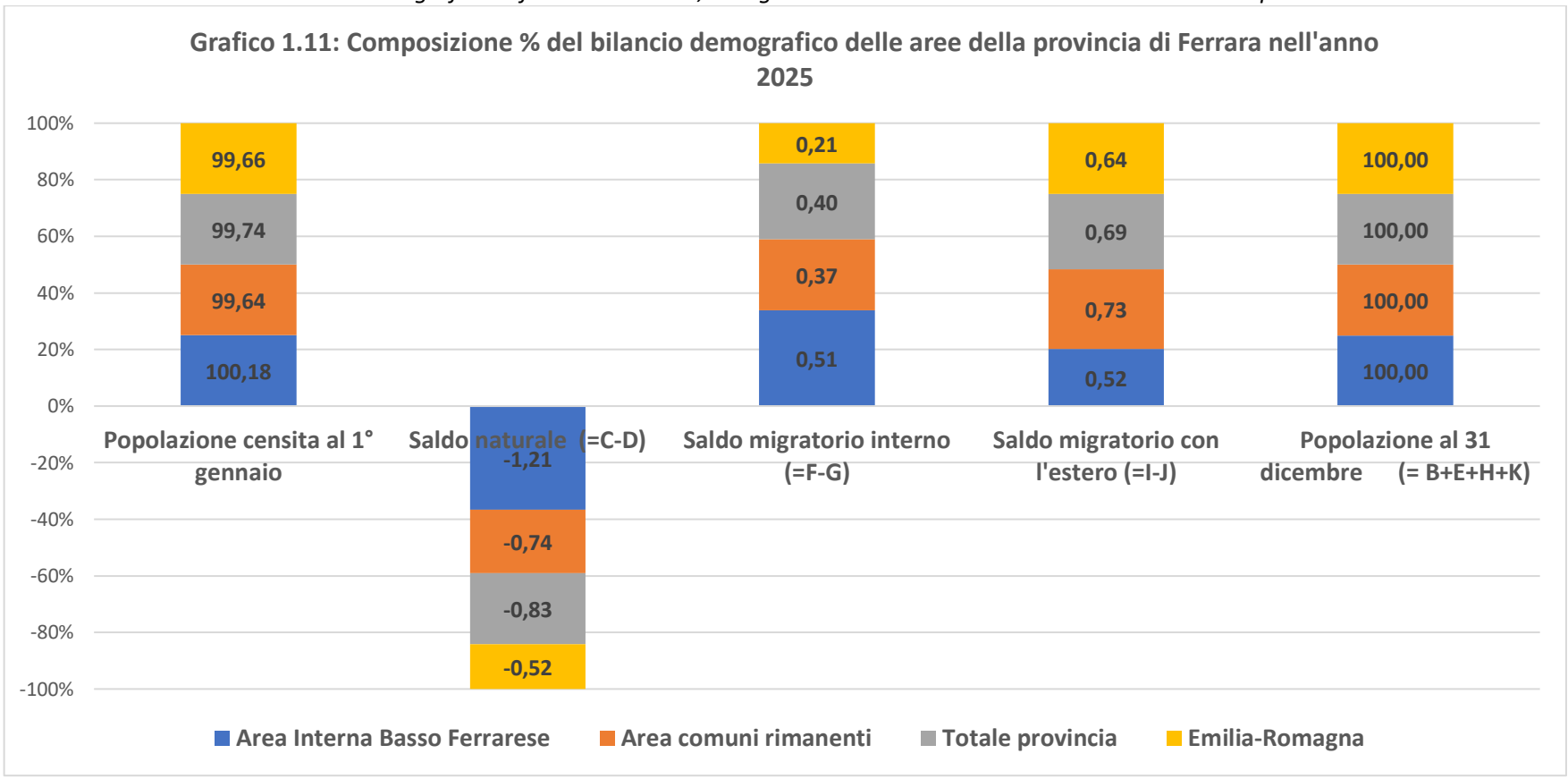

Fonte: nostre elaborazioni su dati Istat

**Tabella 1.21: Saldo naturale e saldi migratori nelle aree della provincia di Ferrara al 2025**

| Territorio | Saldo naturale | Saldo migratorio interno | Saldo migratorio con l'estero |
|---|---|---|---|
| **Area Interna Basso Ferrarese** | **-802** | **336** | **347** |
| Codigoro | -104 | 70 | 28 |
| Copparo | -194 | 66 | 71 |
| Fiscaglia | -107 | 124 | 81 |
| Goro | -39 | -4 | -2 |
| Jolanda di Savoia | -33 | 2 | 4 |
| Lagosanto | -58 | 51 | 29 |
| Mesola | -90 | 4 | 12 |
| Riva del Po | -103 | 5 | 75 |
| Tresignana | -74 | 18 | 49 |
| **Area comuni rimanenti** | **-2.024** | **1.026** | **1.987** |
| Argenta | -169 | 91 | 186 |
| Bondeno | -135 | 75 | 186 |
| Cento | -120 | 241 | 241 |
| Comacchio | -224 | 241 | 76 |
| Ferrara | -1.042 | 220 | 789 |
| Masi Torello | -17 | -4 | -7 |
| Ostellato | -74 | 51 | 40 |
| Poggio Renatico | -39 | -33 | 48 |
| Portomaggiore | -62 | 30 | 303 |
| Terre del Reno | -57 | 140 | 93 |
| Vigarano Mainarda | -35 | -20 | 15 |
| Voghiera | -50 | -6 | 17 |
| **Totale provincia** | **-2.826** | **1.362** | **2.334** |

Fonte: nostre elaborazioni su dati Istat

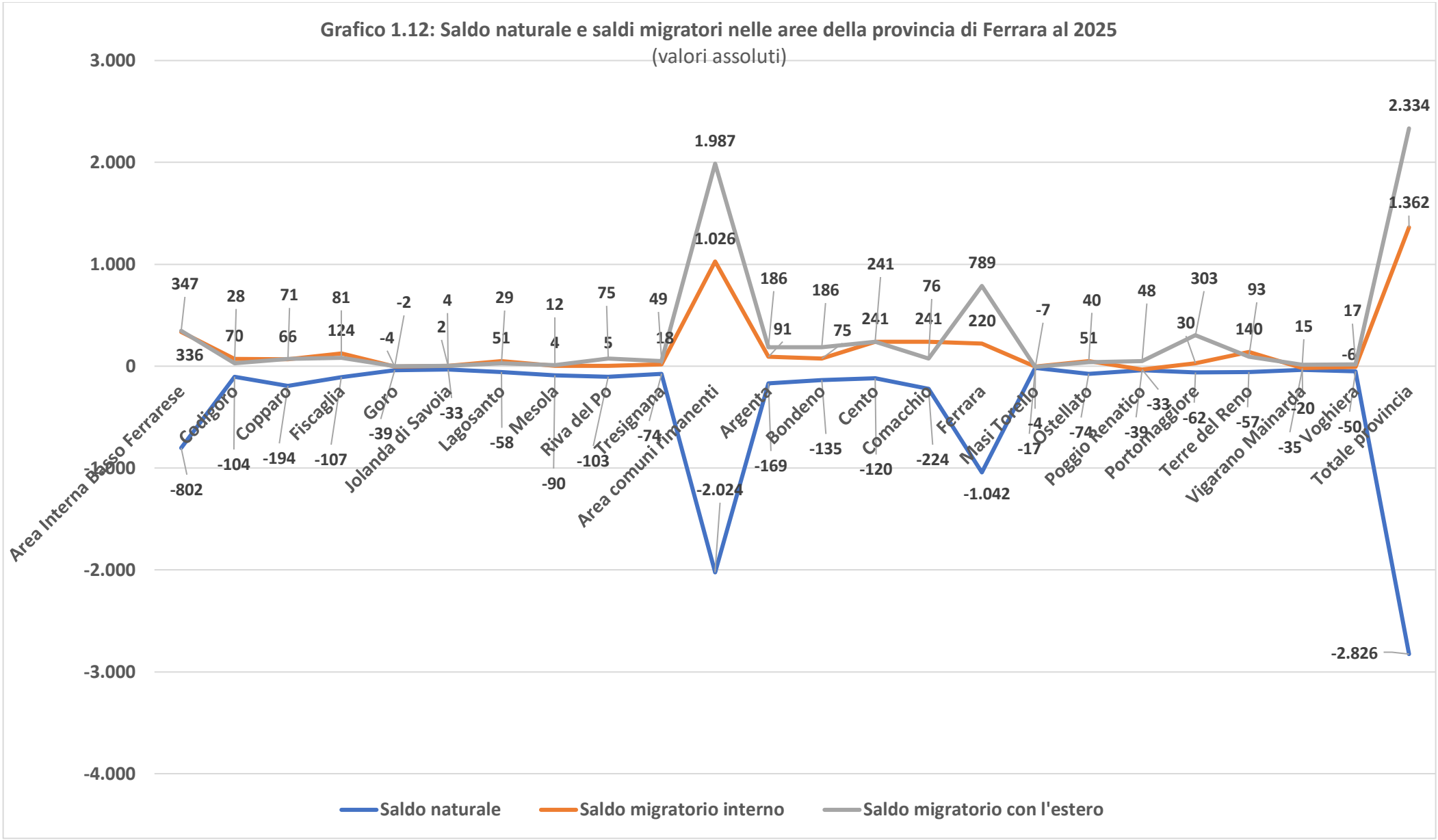


Fonte: nostre elaborazioni su dati Istat

**Tabella 1.22: Incidenza % dei saldi demografici sul totale della popolazione nelle aree della provincia di Ferrara a inizio 2025**

| Territorio | Saldo naturale | Saldo migratorio interno | Saldo migratorio con l'estero |
|---|---|---|---|
| **Area Interna Basso Ferrarese** | **-1,21** | **0,50** | **0,52** |
| Codigoro | **-0,95** | 0,64 | 0,26 |
| Copparo | -1,23 | 0,42 | 0,45 |
| Fiscaglia | -1,26 | **1,46** | **0,96** |
| Goro | -1,15 | **-0,12** | **-0,06** |
| Jolanda di Savoia | -1,26 | 0,08 | 0,15 |
| Lagosanto | -1,25 | **1,10** | 0,63 |
| Mesola | **-1,41** | 0,06 | 0,19 |
| Riva del Po | **-1,39** | 0,07 | **1,01** |
| Tresignana | -1,06 | 0,26 | 0,70 |
| **Area comuni rimanenti** | **-0,74** | **0,38** | **0,73** |
| Argenta | -0,80 | 0,43 | 0,88 |
| Bondeno | -0,96 | 0,53 | **1,32** |
| Cento | -0,34 | **0,68** | 0,68 |
| Comacchio | **-1,02** | 1,10 | 0,35 |
| Ferrara | -0,81 | 0,17 | 0,61 |
| Masi Torello | -0,75 | **-0,18** | **-0,31** |
| Ostellato | **-1,32** | **0,91** | 0,72 |
| Poggio Renatico | -0,40 | **-0,34** | 0,49 |
| Portomaggiore | -0,51 | 0,25 | **2,49** |
| Terre del Reno | -0,55 | **1,36** | 0,90 |
| Vigarano Mainarda | -0,46 | **-0,26** | 0,20 |
| Voghiera | **-1,38** | **-0,17** | 0,47 |
| **Totale provincia** | **-0,83** | **0,40** | **0,69** |

Fonte: nostre elaborazioni su dati Istat

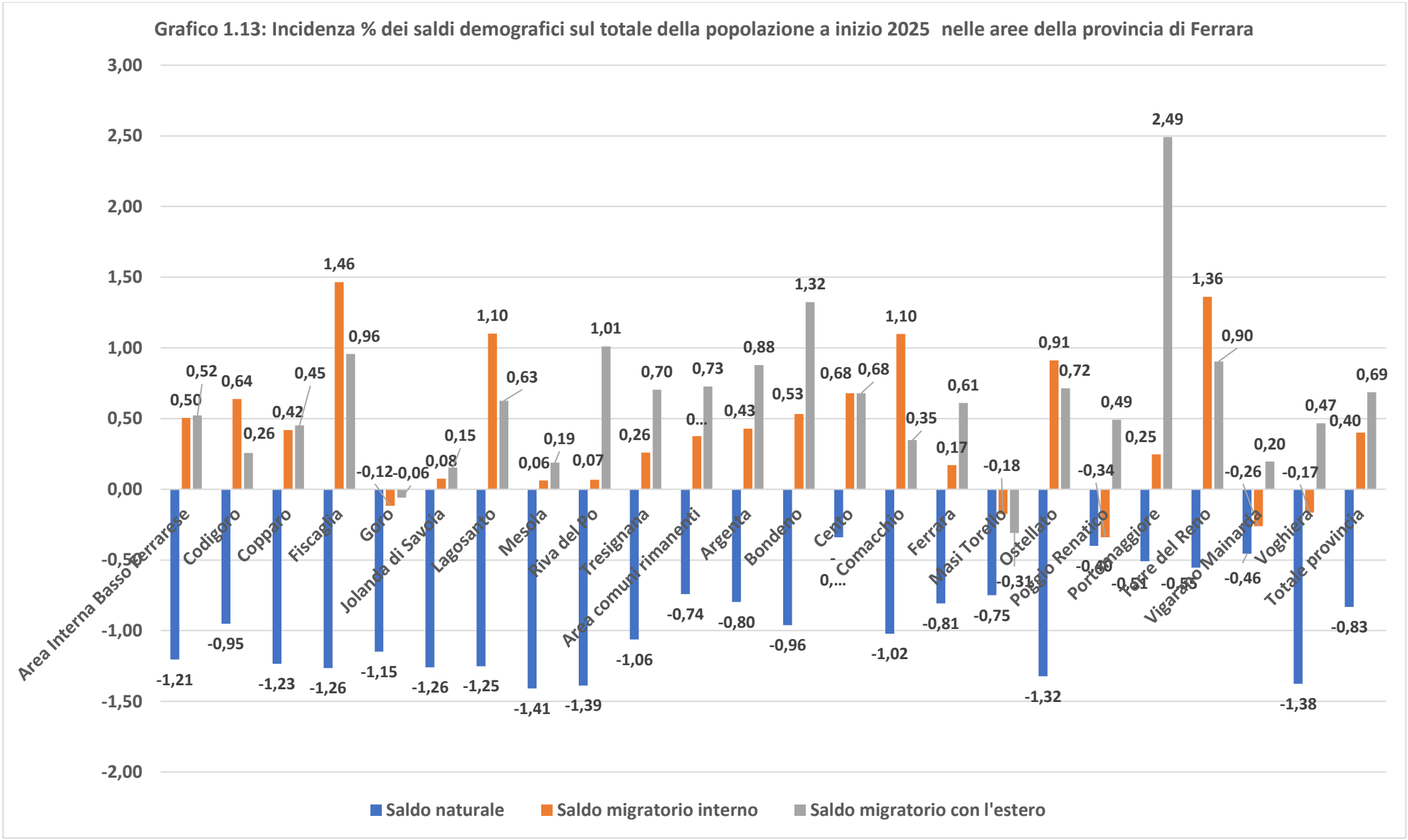


Fonte: nostre elaborazioni su dati Istat

**Tabella 1.23a: Numero totale di decessi in provincia di Ferrara e in Emilia-Romagna nel 2025**

| Territorio | Decessi | Residenti | % Decessi/residenti |
|---|---|---|---|
| Provincia Ferrara | 4.537 | 339.612 | 1,34 |
| Emilia-Romagna | 50.356 | 4.461.998 | 1,13 |

**Tabella 1.23b: Numero totale di decessi nelle aree della provincia di Ferrara nel 2025**
(dati provvisori)

| Territorio | Decessi | Residenti | % Decessi/ residenti |
|---|---|---|---|
| **Area Interna Basso Ferrarese** | **1.053** | **66.549** | **1,58** |
| Codigoro | 143 | 10.938 | 1,31 |
| Copparo | 252 | 15.714 | 1,60 |
| Fiscaglia | 143 | 8.465 | 1,69 |
| Goro | 51 | 3.398 | 1,50 |
| Jolanda di Savoia | 43 | 2.622 | 1,64 |
| Lagosanto | 74 | 4.636 | 1,60 |
| Mesola | 105 | 6.389 | 1,64 |
| Riva del Po | 137 | 7.424 | **1,85** |
| Tresignana | 105 | 6.963 | 1,51 |
| **Area comuni rimanenti** | **3.476** | **273.063** | **1,27** |
| Argenta | 286 | 21.187 | 1,35 |
| Bondeno | 194 | 14.053 | 1,38 |
| Cento | 342 | 35.474 | 0,96 |
| Comacchio | 306 | 21.910 | 1,40 |
| Ferrara | 1.685 | 129.081 | 1,31 |
| Masi Torello | 26 | 2.269 | 1,15 |
| Ostellato | 100 | 5.592 | **1,79** |
| Poggio Renatico | 107 | 9.744 | 1,10 |
| Portomaggiore | 165 | 12.162 | 1,36 |
| Terre del Reno | 132 | 10.281 | 1,28 |
| Vigarano Mainarda | 75 | 7.677 | 0,98 |
| Voghiera | 58 | 3.633 | 1,60 |

| | | | |
|---|---|---|---|
| **Totale provincia** | **4.529** | **339.612** | **1,33** |

Fonte nostre elaborazioni su dati Istat

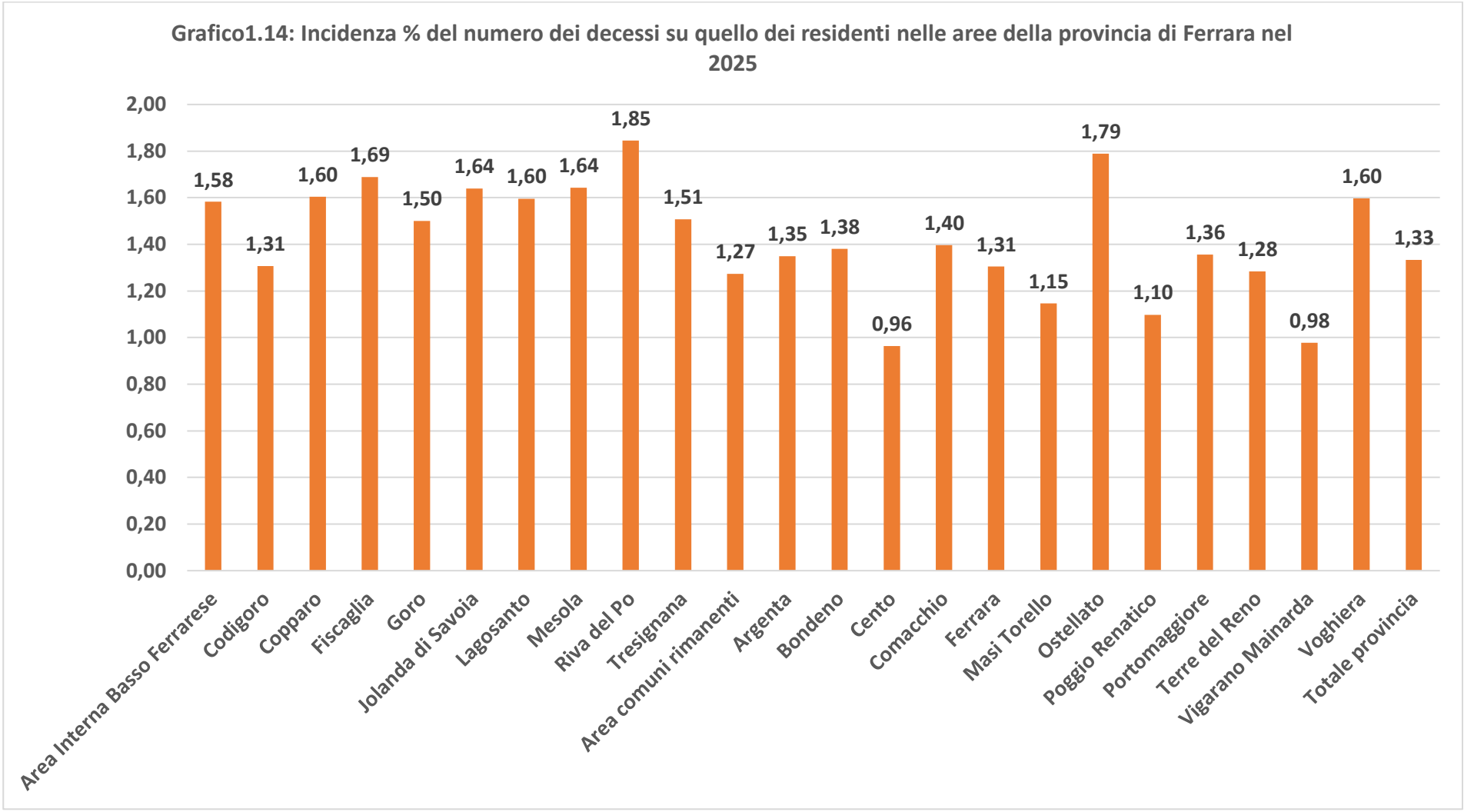


Fonte nostre elaborazioni su dati Istat

**Tabella 1.24: Andamento dei principali indicatori demografici nelle aree della provincia di Ferrara negli anni 2021, 2023 e 2025** (valori assoluti)

| Anno e indicatore | 2021 | | | 2023 | | | 2025 | | |
|---|---|---|---|---|---|---|---|---|---|
| | Area Interna Basso Ferrarese | Area Comuni rimanenti | Provincia | Area Interna Basso Ferrarese | Area Comuni rimanenti | Provincia | Area Interna Basso Ferrarese | Area Comuni rimanenti | Provincia |
| **Popolazione residente** | 67.024 | 273.731 | 340.755 | 66.660 | 273.090 | 339.750 | 66.430 | 274.052 | 340.482 |
| **Superficie territoriale (km)** | 851 | 1.776,35 | 2.627,38 | 851,031 | 1.776,346 | 2.627,377 | 851,266 | 1.776,343 | 2.627,609 |
| **Popolazione per kmq** | 78,8 | 154,1 | 129,7 | 78,3 | 153,7 | 129,3 | 78,04 | 154,28 | 129,58 |
| **Residenti stranieri** | 4.902 | 30.757 | 35.659 | 5.612 | 31.892 | 37.504 | 6.094 | 32.686 | 38.780 |
| **Incid. % di cittadini stranieri** | 7,31% | 11,2% | 10,5% | 8,4% | 11,7% | 11,0% | 9,17% | 11,9% | 11,4% |
| **Residenti con 65 anni e oltre** | 21.754 | 75.301 | 97.055 | 21.890 | 76.187 | 98.077 | 22.208 | 77.864 | 100.072 |
| **Residenti con meno di 15 anni** | 6.025 | 29.971 | 35.996 | 5.865 | 29.131 | 34.996 | 5.712 | 27.880 | 33.592 |
| **Indice di vecchiaia (% 65/15)** | 361,1% | 251,2% | 269,6% | 373,2% | 261,5% | 280,3% | 388,8% | 279,3% | 297,9% |

Fonte: nostre elaborazioni su dati Camera di Commercio Ferrara e Ravenna

**Grafico 1.15: Andamento della composizione % della popolazione residente nelle aree della provincia di Ferrara. Anni 2021, 2023 e 2025**

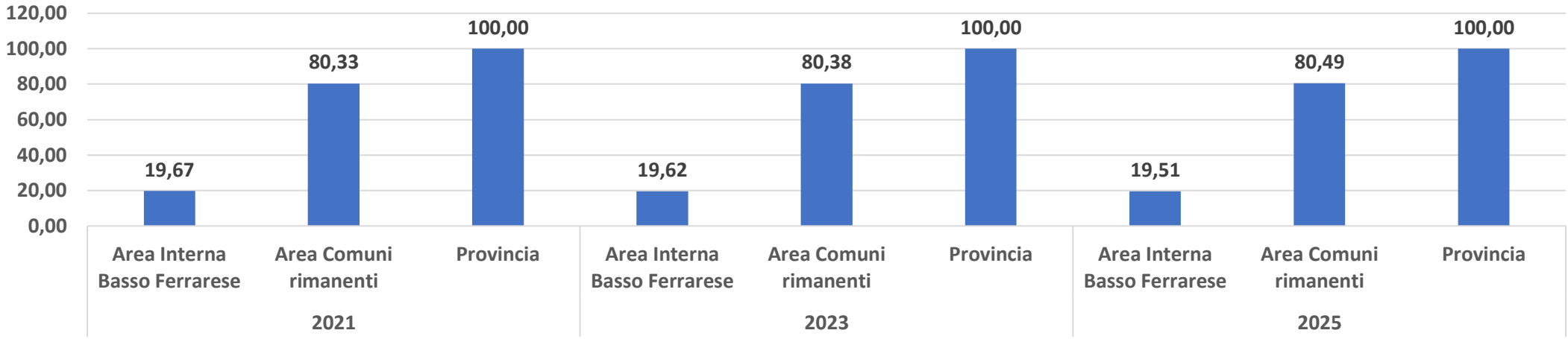


Fonte: Nostre elaborazioni su dati Camera di Commercio Ferrara e Ravenna

Grafico 1.16: Distribuzione % fra le aree della provincia di Ferrara delle popolazione residente e della supeficie territoriale al 2021, 2023 e 2025

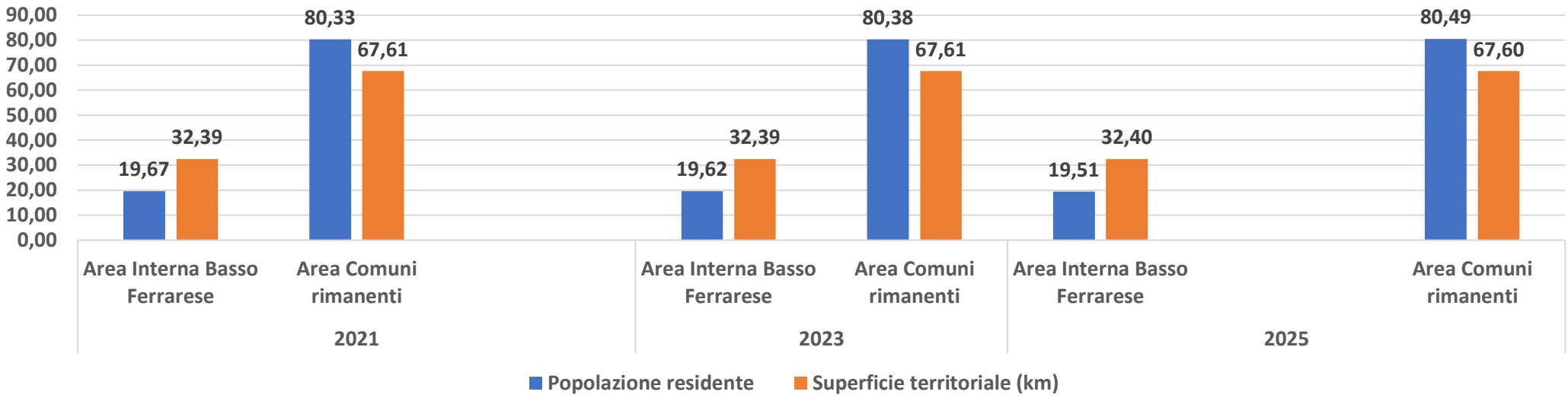


Grafico 1.17: Popolazione residente per kmq al 2021, 2023 e 2025

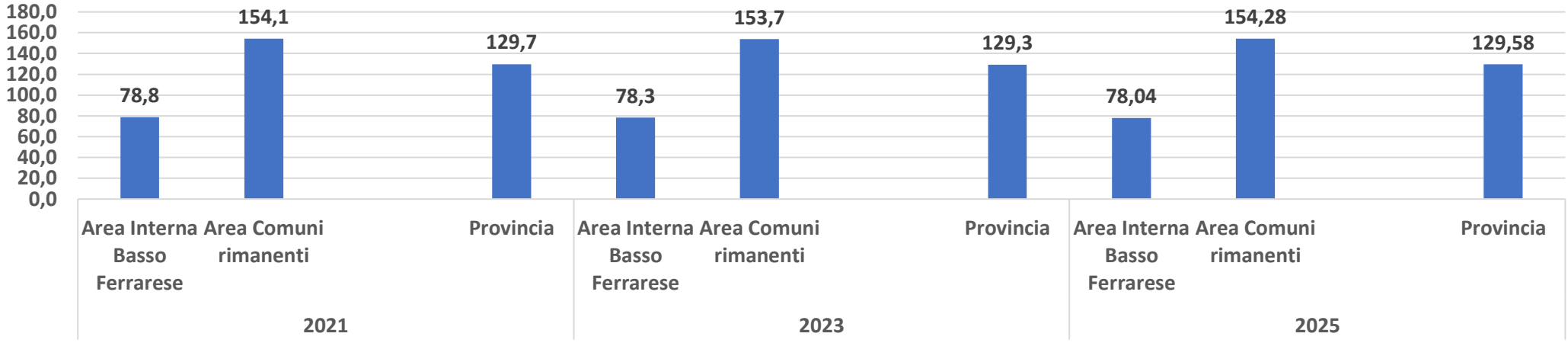

**Tabella 1.25: Incidenza % delle aree sul totale della provincia di Ferrara per i principali indicatori demografici negli anni 2021-2023-2025**

| Anno e indicatore | 2021 | | 2023 | | 2025 | |
|---|---|---|---|---|---|---|
| | Area Interna Basso Ferrarese | Area Comuni rimanenti | Area Interna Basso Ferrarese | Area Comuni rimanenti | Area Interna Basso Ferrarese | Area Comuni rimanenti |
| **Popolazione residente** | 19,67 | 80,33 | 19,62 | 80,38 | 19,51 | 80,49 |
| **Superficie territoriale (km)** | 32,39 | 67,61 | 32,39 | 67,61 | 32,40 | 67,60 |
| **Residenti stranieri** | 13,75 | 86,25 | 14,96 | 85,04 | 15,71 | 84,29 |
| **Residenti con 65 anni e oltre** | 22,41 | 77,59 | 22,32 | 77,68 | 22,19 | 77,81 |
| **Residenti con meno di 15 anni** | 16,74 | 83,26 | 16,76 | 83,24 | 17,00 | 83,00 |

Fonte: nostre elaborazioni su dati Camera di Commercio Ferrara e Ravenna

**Grafico 1.18: Scostamento % della ripartizione territoriale della popolazione per kmq nelle aree della provincia di Ferrara negli anni 2021, 2023 e 2025**

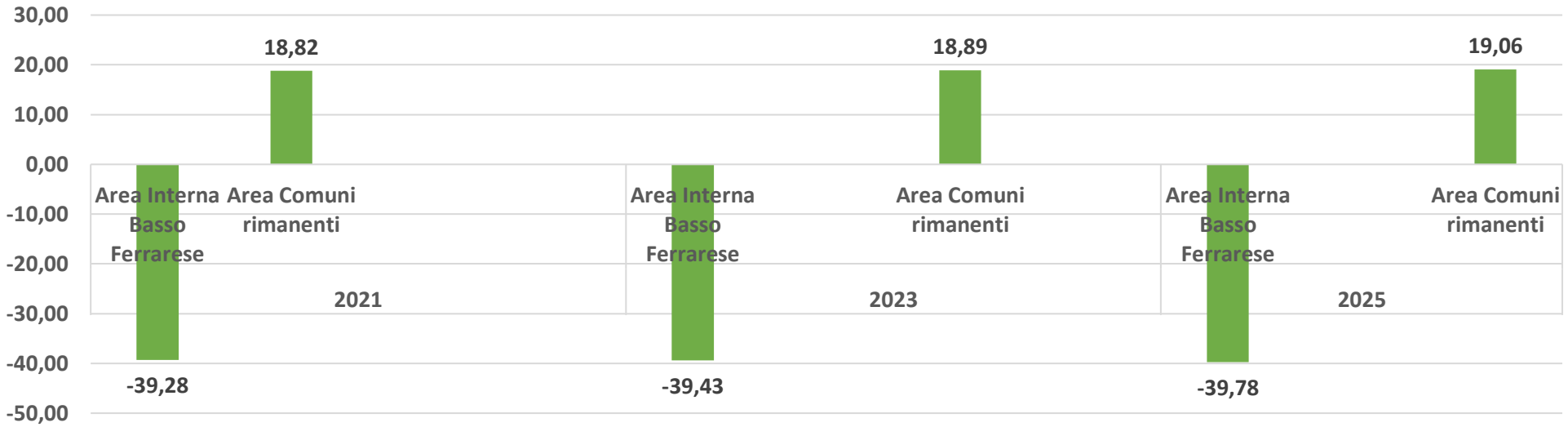


Fonte: nostre elaborazioni su dati Camera di Commercio Ferrara e Ravenna

**Tabella 1.26: Scostamento % dal totale provinciale di alcuni parametri relativi alla popolazione delle due aree della provincia di Ferrara negli anni 2021, 2023 e 2025**

| Anno e indicatore | 2021 | | 2023 | | 2025 | |
|---|---|---|---|---|---|---|
| | Area Interna Basso Ferrarese | Area Comuni rimanenti | Area Interna Basso Ferrarese | Area Comuni rimanenti | Area Interna Basso Ferrarese | Area Comuni rimanenti |
| **Popolazione per kmq** | -39,28 | 18,82 | -39,43 | 18,89 | -39,78 | 19,06 |
| **Incid. % di cittadini stranieri** | -30,11 | 7,37 | -23,73 | 5,79 | -19,46 | 4,72 |
| **Indice di vecchiaia (% 65/15)** | 33,91 | -6,82 | 33,18 | -6,68 | 30,51 | -6,25 |

Fonte: nostre elaborazioni su dati Camera di Commercio di Ferrara-Ravenna

**Grafico 1.19: Principali caratteri della popolazione delle aree della provincia di Ferrara negli anni 2021, 2023 e 2025** (valori %)

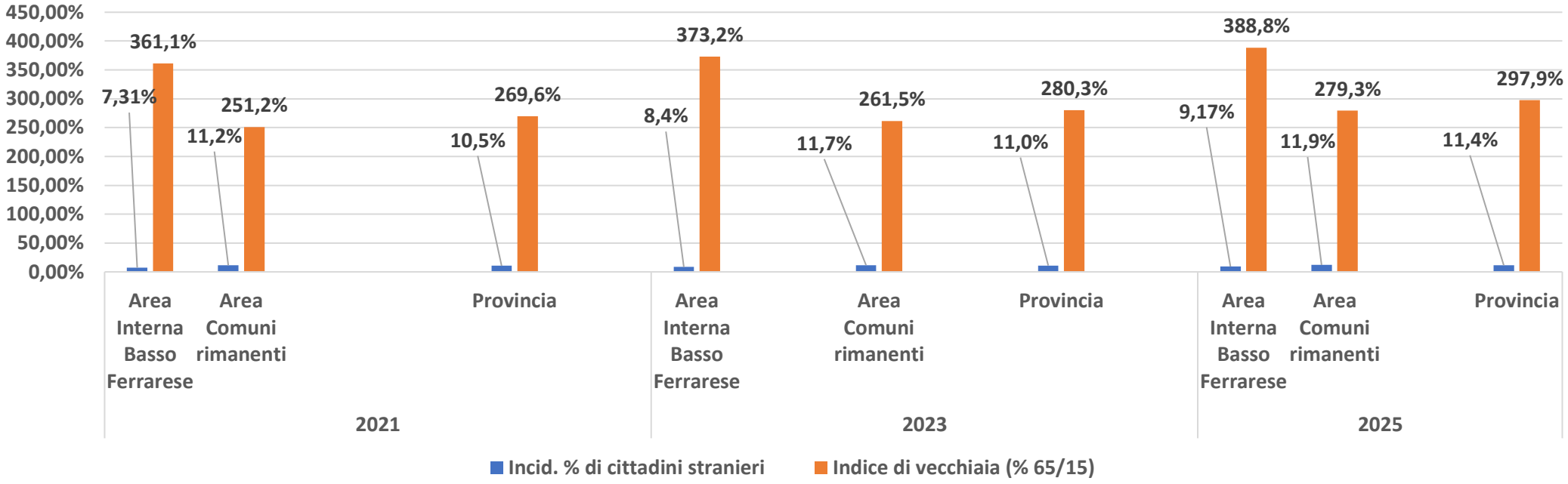


Fonte: nostre elaborazioni su dati Camera di Commercio di Ferrara-Ravenna

**Grafico 1.20: Andamento di alcune componenti per età della popolazione delle aree della provincia di Ferrara negli anni 2021, 2023 e 2025** (valori assoluti)

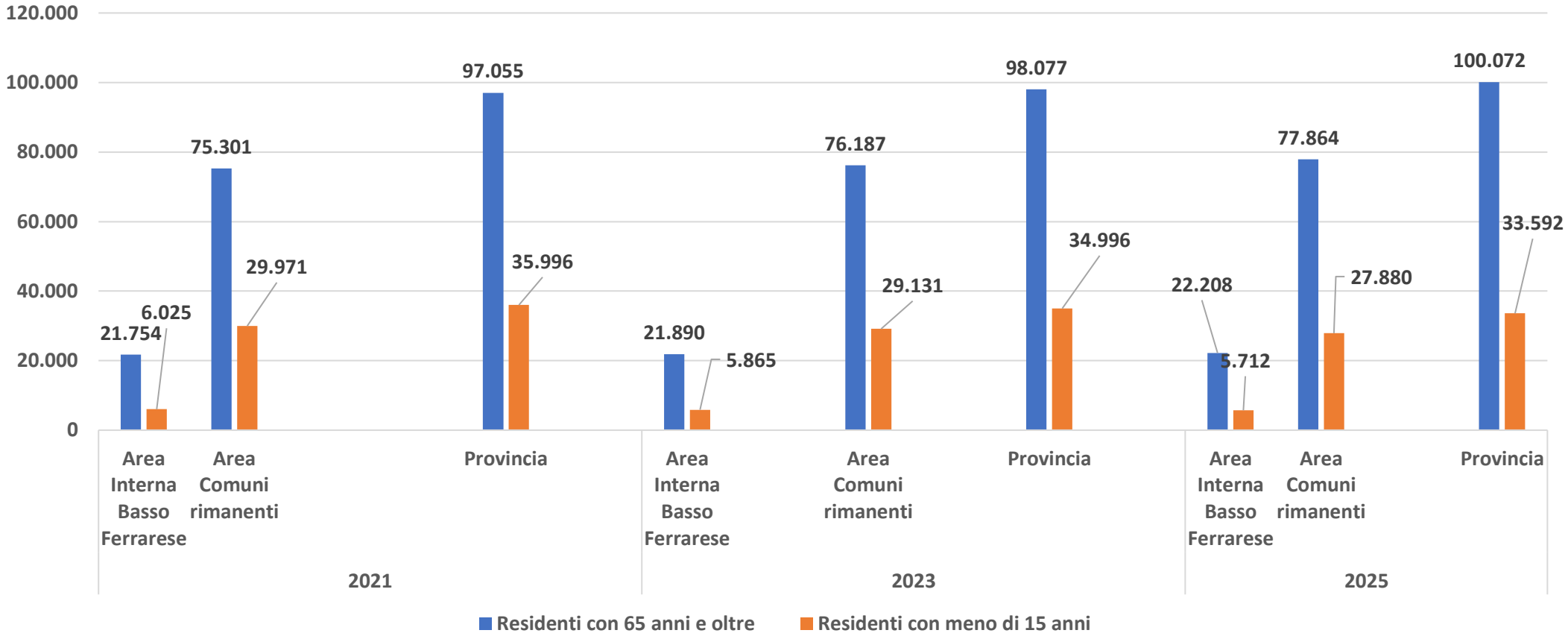


Fonte: nostre elaborazioni su dati Camera di Commercio di Ferrara-Ravenna

**Tabella 1.27: Variabili socio-economiche proprie dei vari gruppi di comuni individuati in provincia di Ferrara ai fini delle proiezioni demografiche al 2045**

| Territorio | Totale residenti | Codice Gruppo | Percentuale stranieri | Tasso di crescita naturale (x1000ab.) | Tasso migratorio totale (x1000 ab.) | Indice di vecchiaia | % Donne 15-49 anni | % Laureati 25-49 anni | % Disoccu-pati |
|---|---|---|---|---|---|---|---|---|---|
| **Area Interna Basso Ferrarese** | **66.701** | … | | | | | | | |
| Codigoro | 11.013 | 2 | 7,33 | **-16,50** | **12,76** | **498,49** | 15,04 | 18,82 | 5,35 |
| Copparo | 15.757 | | | | | | | | |
| Fiscaglia | 8.470 | | | | | | | | |
| Goro | 3.409 | | | | | | | | |
| Jolanda di Savoia | 2.639 | | | | | | | | |
| Lagosanto | 4.656 | | | | | | | | |
| Mesola | 6.362 | | | | | | | | |
| Riva del Po | 7.484 | | | | | | | | |
| Tresignana | 6.911 | 12 | 10,23 | -9,52 | 10,37 | 254,53 | **17,58** | 19,38 | 5,41 |
| **Area comuni rimanenti** | ***274.350*** | … | | | | | | | |
| Argenta | 21.280 | 12 | 10,23 | -9,52 | 10,37 | 254,53 | **17,58** | 19,38 | 5,41 |
| Bondeno | 14.088 | 5 | 11,68 | -8,10 | **14,58** | 224,19 | **18,46** | **21,67** | 5,75 |
| Cento | 35.525 | 28 | 9,96 | -4,96 | 6,23 | 171,70 | **19,81** | **22,88** | 5,02 |
| Comacchio | 21.933 | 2 | 7,33 | **-16,50** | **12,76** | **498,49** | 15,04 | 18,82 | 5,35 |
| Ferrara | 130.074 | Capoluogo | | | | | | | |
| Masi Torello | 2.271 | 2 | 7,33 | **-16,50** | **12,76** | **498,49** | 15,04 | 18,82 | 5,35 |
| Ostellato | 5.589 | | | | | | | | |
| Poggio Renatico | 9.763 | 23 | 11,48 | -5,97 | 6,72 | 196,16 | **19,19** | 19,51 | 5,55 |
| Portomaggiore | 12.225 | 30 | 11,13 | -9,70 | 8,69 | 247,98 | **18,59** | **25,08** | **9,08** |
| Terre del Reno | 10.305 | 5 | 11,68 | -8,10 | **14,58** | 224,19 | **18,46** | **21,67** | 5,75 |
| Vigarano Mainarda | 7.686 | 1 | 7,66 | -5,04 | 5,99 | 183,30 | **19,92** | **21,21** | **4,60** |
| Voghiera | 3.611 | 2 | 7,33 | **-16,50** | **12,76** | **498,49** | 15,04 | 18,82 | 5,35 |
| **Totale provincia** | **341.051** | … | | | | | | | |

Fonte: nostre elaborazioni su dati Istat e Regione Emilia-Romagna

**Tabella 1.28: Variazione del numero dei residenti nei comuni delle aree in provincia di Ferrara al 2045 rispetto a quello del 2026**
(valori assoluti e %)

| Territorio | 2026 | 2045 | Var. ass. | Var. % |
|---|---|---|---|---|
| **Area Interna Basso Ferrarese** | **66.430** | **66.701** | **271** | **0,41** |
| Codigoro | 10.932 | 11.013 | **81** | 0,74 |
| Copparo | 15.657 | 15.757 | **100** | 0,64 |
| Fiscaglia | 8.563 | 8.470 | **-93** | -1,09 |
| Goro | 3.353 | 3.409 | **56** | 1,67 |
| Jolanda di Savoia | 2.595 | 2.639 | **44** | 1,70 |
| Lagosanto | 4.658 | 4.656 | **-2** | -0,04 |
| Mesola | 6.315 | 6.362 | **47** | 0,74 |
| Riva del Po | 7.401 | 7.484 | **83** | 1,12 |
| Tresignana | 6.956 | 6.911 | **-45** | -0,65 |
| **Area comuni rimanenti** | **274.052** | ***274.350*** | **298** | **0,11** |
| Argenta | 21.295 | 21.280 | **-15** | -0,07 |
| Bondeno | 14.179 | 14.088 | **-91** | -0,64 |
| Cento | 35.836 | 35.525 | **-311** | -0,87 |
| Comacchio | 22.003 | 21.933 | **-70** | -0,32 |
| Ferrara | 129.048 | 130.074 | **1.026** | 0,80 |
| Masi Torello | 2.241 | 2.271 | **30** | 1,34 |
| Ostellato | 5.609 | 5.589 | **-20** | -0,36 |
| Poggio Renatico | 9.720 | 9.763 | **43** | 0,44 |
| Portomaggiore | 12.433 | 12.225 | **-208** | **-1,67** |
| Terre del Reno | 10.457 | 10.305 | **-152** | **-1,45** |
| Vigarano Mainarda | 7.637 | 7.686 | **49** | 0,64 |
| Voghiera | 3.594 | 3.611 | **17** | 0,47 |
| **Totale provincia** | **340.482** | **341.051** | **569** | **0,17** |

Fonte: nostre elaborazioni su dati Istat e Regione Emilia-Romagna

**Grafico 1.21: Variazione % del numero dei residenti nei comuni delle aree in provincia di Ferrara al 2045 rispetto a quello al 2026**

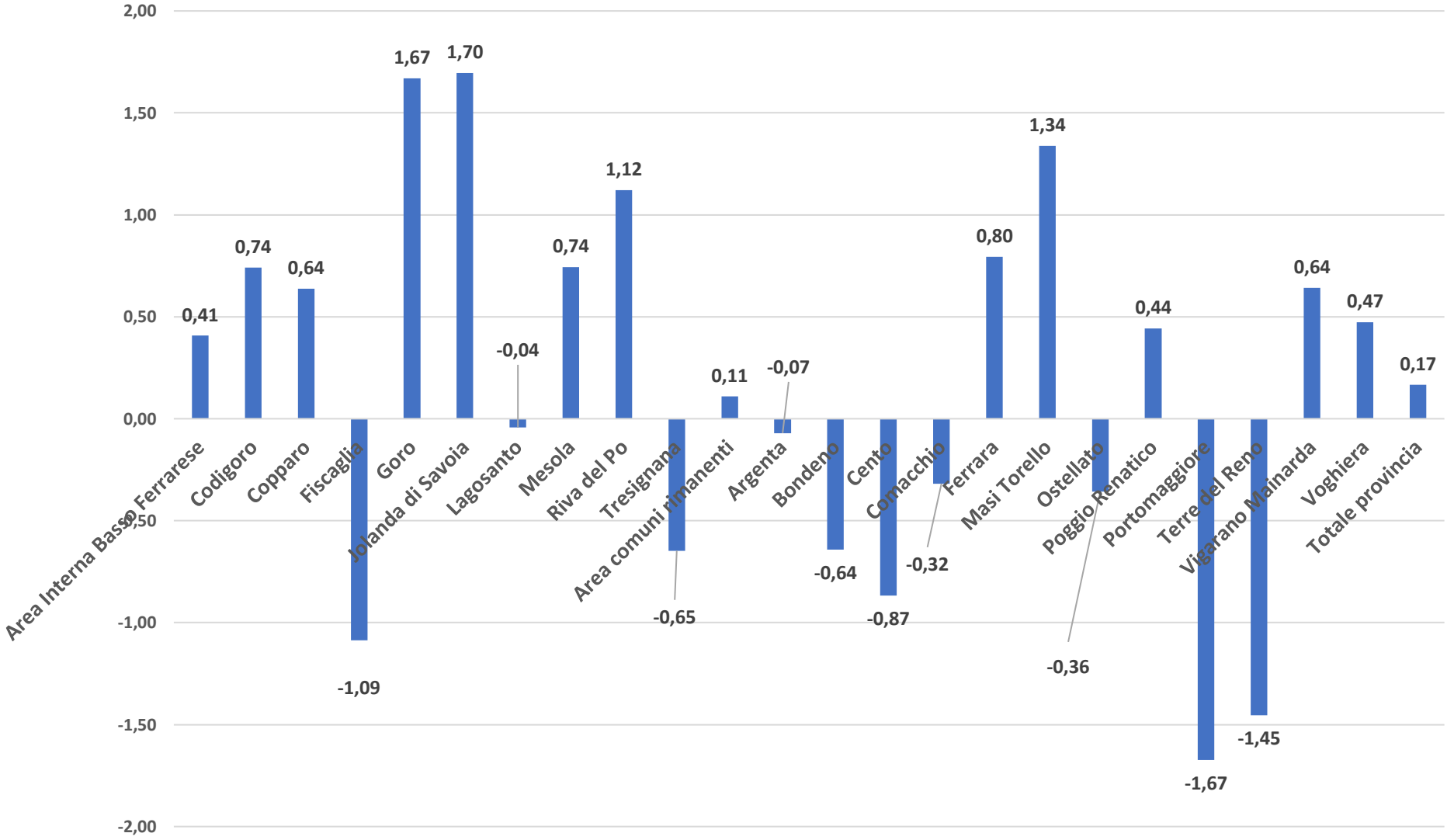


Fonte: nostre elaborazioni su dati Istat e Regione Emilia-Romagna

**Tabella 2.1: Incidenza % del numero di alunni frequentanti per cittadinanza, anno di corso e grado di scuola, scuola statale e paritaria, in provincia di Ferrara sul totale regionale per l'a.s. 2017/18;** Fonte: nostre elaborazioni su dati Ufficio Scolastico Regionale Emilia-Romagna

**Grafico 2.1: Incidenza % del numero totale di alunni frequentanti per cittadinanza (*) e grado di scuola, scuola statale e paritaria, in provincia di Ferrara sul totale regionale per l'a.s. 2017/18;** Fonte: nostre elaborazioni su dati Ufficio Scolastico Regionale Emilia-Romagna

**Grafico 2.2: Incidenza % del numero totale di alunni frequentanti per cittadinanza (*) e grado di scuola, scuola statale e paritaria, in provincia di Ferrara sul totale regionale per l'a.s. 2024/25;** Fonte: nostre elaborazioni su dati Ufficio Scolastico Regionale Emilia-Romagna

**Tabella 2.2: Incidenza % del numero di alunni frequentanti per cittadinanza, anno di corso e grado di scuola, scuola statale e paritaria, in provincia di Ferrara sul totale regionale per l'a.s. 2024/25;** Fonte: nostre elaborazioni su dati Ufficio Scolastico Regionale Emilia-Romagna

**Tabella 2.3a: Variazione assoluta e relativa tra a.s. 2017/18 e a.s. 2024/25 del numero degli alunni della scuola primaria statale e paritaria**

**Tabella 2.3b: Variazione assoluta e relativa tra a.s. 2017/18 e a.s. 2024/25 del numero degli alunni della scuola secondaria di I grado statale e paritaria**

**Tabella 2.3c.: Variazione assoluta e relativa tra a.s. 2017/18 e a.s. 2024/25 del numero degli alunni della scuola secondaria**

**Di II grado statale e paritaria;** Fonte: nostre elaborazioni su dati Ufficio Scolastico Regionale Emilia-Romagna

**Grafico 2.3: Variazione % del numero degli alunni di ogni ordine e grado di scuola in provincia di Ferrara e in Emilia-Romagna tra a.s. 2017/18 e a.s. 2024/25**; Fonte: nostre elaborazioni su dati Ufficio Scolastico Regionale Emilia-Romagna

**Tabella 2.4a: Alunni con cittadinanza non italiana nati in Italia per grado di scuola in provincia di Ferrara e in Emilia-Romagna, a.s. 2017/18;** Fonte: Ufficio Scolastico Regionale Emilia-Romagna

**Tabella 2.4b: Alunni con cittadinanza non italiana nati in Italia per grado di scuola in provincia di Ferrara e in Emilia-Romagna, a.s. 2024/25;** Fonte: Ufficio Scolastico Regionale Emilia-Romagna

**Tabella 2.4c: Variazione assoluta e relativa tra a.s. 2017/18 e a.s. 2024/25;** Fonte: nostre elaborazioni su dati Ufficio Scolastico Regionale Emilia-Romagna

**Grafico 2.5: Variazione % dell'incidenza degli alunni con cittadinanza non italiana sul totale degli alunni di ogni ordine e grado di scuola, statale e paritaria, in provincia di Ferrara e in Emilia-Romagna tra l'a.s. 2017/18 e l'a.s. 2024/25;** Fonte: nostre elaborazioni su dati Ufficio Scolastico Regionale Emilia-Romagna

**Tabella 2.5a: Alunni frequentanti per cittadinanza e ordine di scuola in provincia di Ferrara e in Emilia-Romagna, a.s. 2017/18**

**Tabella 2.5b: Alunni frequentanti per cittadinanza e ordine di scuola in provincia di Ferrara e in Emilia-Romagna, a.s. 2024/25**

**Tabella 2.5c: Variazione assoluta e relativa tra a.s. 2017/18 e a.s. 2024/25 del numero di alunni frequentanti per cittadinanza e ordine di scuola in provincia di Ferrara e in Emilia-Romagna**

**Tabella 2.6a: Variazione assoluta del numero totale degli alunni frequentanti per aree territoriali di frequenza e ordine di scuola in provincia di Ferrara e in Emilia-Romagna tra l'a.s. 2017/18 e l'a.s. 2024/25;** Fonte: Ufficio Scolastico Regionale Emilia-Romagna

**Tabella 2.6b: Variazione % del numero totale degli alunni frequentanti per aree territoriali di frequenza e ordine di scuola in provincia di Ferrara e in Emilia-Romagna tra l'a.s. 2017/18 e l'a.s. 2024/25;**

**Grafico 2.6: Variazione % del numero totale degli alunni frequentanti per aree territoriali di frequenza e ordine di scuola in provincia di Ferrara e in Emilia-Romagna tra l'a.s. 2017/18 e l'a.s. 2024/25;** Fonte: nostre elaborazioni su dati Ufficio Scolastico Regionale Emilia-Romagna

**Tabella 2.7: Variazione del numero totale degli alunni frequentanti per comune di frequenza e ordine di scuola in provincia di Ferrara e in Emilia-Romagna tra l'a.s. 2017/18 e l'a.s. 2024/25;** Fonte: Ufficio Scolastico Regionale Emilia-Romagna

**Tabella 2.8a: Variazione dell'Indice di scolarizzazione "complessivo" nelle aree territoriali della provincia di Ferrara e in Emilia-Romagna tra l'a.s. 2017/18 e l'a.s. 2024-25** (valori %)

**Tabella 2.8b: Indice di scolarizzazione "complessivo" nei comuni della provincia di Ferrara e in Emilia-Romagna nell'a.s. 2017-18** (valori ass. e %)

**Tabella 2.8c: Indice di scolarizzazione "complessivo" nei comuni della provincia di Ferrara e in Emilia-Romagna nell'a.s. 2024-25** (valori ass. e %);

**Grafico 2.7: Variazione dell'Indice di scolarizzazione "complessivo" (*) nelle aree territoriali della provincia di Ferrara e in Emilia-Romagna tra l'a.s. 2017/18 e l'a.s. 2024-25** (valori %); Fonte: nostre elaborazioni su dati Ufficio Scolastico Regionale Emilia-Romagna

**Tabella 2.1: Incidenza % del numero di alunni frequentanti per cittadinanza (*), anno di corso e grado di scuola, scuola statale e paritaria, in provincia di Ferrara sul totale regionale per l'a.s. 2017/18**

**a) Scuola Primaria Statale e Paritaria**

| Territorio | I anno di corso | | II anno di corso | | III anno di corso | | IV anno di corso | | V anno di corso | | Totale | |
|---|---|---|---|---|---|---|---|---|---|---|---|---|
| | Totale Alunni | di cui alunni con Cni | Totale Alunni | di cui alunni con Cni | Totale Alunni | di cui alunni con Cni | Totale Alunni | di cui alunni con Cni | Totale Alunni | di cui alunni con Cni | Totale Alunni | di cui alunni con Cni |
| **Provincia Ferrara** | 6,82 | 5,63 | 6,69 | 5,44 | 6,79 | 5,60 | 6,95 | 6,02 | 6,64 | 5,74 | 6,78 | 5,68 |
| **Emilia-Romagna** | **100,00** | **100,00** | **100,00** | **100,00** | **100,00** | **100,00** | **100,00** | **100,00** | **100,00** | **100,00** | **100,00** | **100,00** |

**b) Scuola Sec. I grado Statale e Paritaria**

| Territorio | I anno di corso | | II anno di corso | | III anno di corso | | Totale Alunni | |
|---|---|---|---|---|---|---|---|---|
| | Totale Alunni | di cui alunni con Cni | Totale Alunni | di cui alunni con Cni | Totale Alunni | di cui alunni con Cni | Totale Alunni | di cui alunni con Cni |
| **Provincia Ferrara** | 6,76 | 5,74 | 6,83 | 5,71 | 6,85 | 5,82 | 6,81 | 5,75 |
| **Emilia-Romagna** | **100,00** | **100,00** | **100,00** | **100,00** | **100,00** | **100,00** | **100,00** | **100,00** |

***c) Scuola Sec. II grado Statale e Paritaria***

| Territorio | I anno di corso | | II anno di corso | | III anno di corso | | IV anno di corso | | V anno di corso | | VI anno di corso | | Totale | |
|---|---|---|---|---|---|---|---|---|---|---|---|---|---|---|
| | Totale Alunni | di cui alunni con Cni | Totale Alunni | di cui alunni con Cni | Totale Alunni | di cui alunni con Cni | Totale Alunni | di cui alunni con Cni | Totale Alunni | di cui alunni con Cni | Totale Alunni | di cui alunni con Cni | Totale Alunni | di cui alunni con Cni |
| **Provincia Ferrara** | 7,50 | 6,84 | 7,77 | 7,04 | 7,62 | 5,74 | 7,86 | 5,91 | 8,15 | 7,07 | 0,00 | 0,00 | 7,76 | 6,56 |
| **Emilia-Romagna** | **100,00** | **100,00** | **100,00** | **100,00** | **100,00** | **100,00** | **100,00** | **100,00** | **100,00** | **100,00** | **100,00** | **100,00** | **100,00** | **100,00** |

Fonte: nostre elaborazioni su dati Ufficio Scolastico Regionale Emilia-Romagna

Nota (*): Cni = cittadinanza non italiana

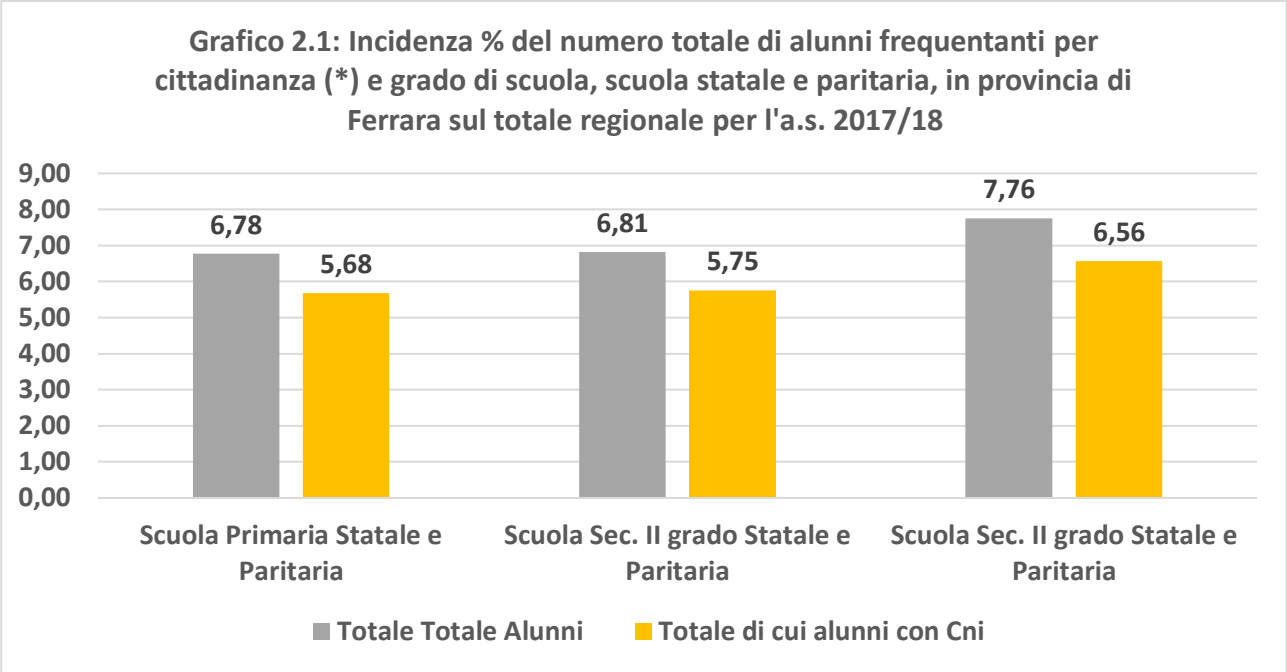


Fonte: nostre elaborazioni su dati Ufficio Scolastico Regionale Emilia-Romagna
Nota (*) Cni = Cittadinanza non italiana

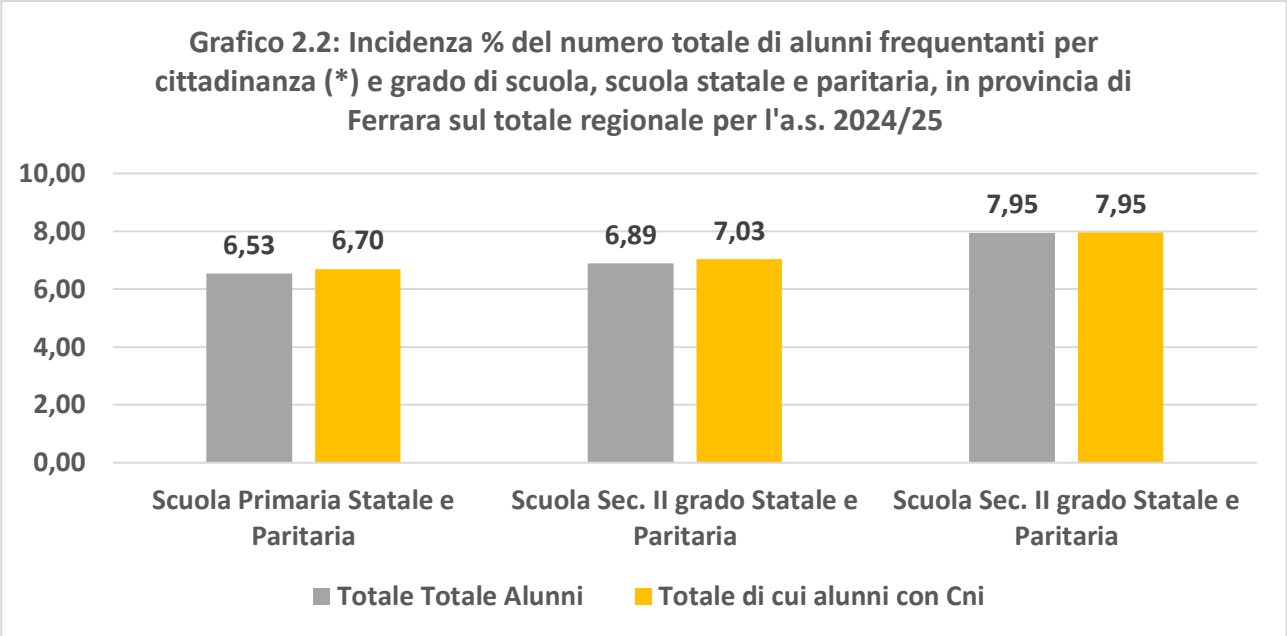


Fonte: nostre elaborazioni su dati Ufficio Scolastico Regionale Emilia-Romagna
Nota (*) Cni = Cittadinanza non italiana

**Tabella 2.2: Incidenza % del numero di alunni frequentanti per cittadinanza (*), anno di corso e grado di scuola, scuola statale e paritaria, in provincia di Ferrara sul totale regionale per l'a.s. 2024/25**

***a) Scuola Primaria Statale e Paritaria***

| Territorio | I anno di corso | | II anno di corso | | III anno di corso | | IV anno di corso | | V anno di corso | | Totale | |
|---|---|---|---|---|---|---|---|---|---|---|---|---|
| | Totale Alunni | di cui, alunni con Cni | Totale Alunni | di cui, alunni con Cni | Totale Alunni | di cui, alunni con Cni | Totale Alunni | di cui, alunni con Cni | Totale Alunni | di cui, alunni con Cni | Totale Alunni | di cui, alunni con Cni |
| Provincia Ferrara | 6,53 | 6,74 | 6,57 | 6,82 | 6,61 | 6,69 | 6,33 | 6,10 | 6,64 | 7,12 | 6,53 | 6,70 |
| **Emilia-Romagna** | **100,00** | **100,00** | **100,00** | **100,00** | **100,00** | **100,00** | **100,00** | **100,00** | **100,00** | **100,00** | **100,00** | **100,00** |

***b) Scuola Sec. I grado Statale e Paritaria***

| Territorio | Istruzione per adulti | | I anno di corso | | II anno di corso | | III anno di corso | | Totale | |
|---|---|---|---|---|---|---|---|---|---|---|
| | Totale Alunni | di cui, alunni con Cni | Totale Alunni | di cui, alunni con Cni | Totale Alunni | di cui, alunni con Cni | Totale Alunni | di cui, alunni con Cni | Totale Alunni | di cui, alunni con Cni |
| Provincia Ferrara | 6,76 | 6,78 | 6,76 | 6,78 | 6,84 | 6,87 | 6,93 | 7,01 | 6,89 | 7,03 |
| **Emilia-Romagna** | **100,00** | **100,00** | **100,00** | **100,00** | **100,00** | **100,00** | **100,00** | **100,00** | **100,00** | **100,00** |

***c) Scuola Sec. II grado Statale e Paritaria***

| Territorio | I anno di corso | | II anno di corso | | III anno di corso | | IV anno di corso | | V anno di corso | | VI anno di corso | | Totale | |
|---|---|---|---|---|---|---|---|---|---|---|---|---|---|---|
| | Totale Alunni | di cui, alunni con Cni | Totale Alunni | di cui, alunni con Cni | Totale Alunni | di cui, alunni con Cni | Totale Alunni | di cui, alunni con Cni | Totale Alunni | di cui, alunni con Cni | Totale Alunni | di cui, alunni con Cni | Totale Alunni | di cui, alunni con Cni |
| Provincia Ferrara | 7,77 | 7,97 | 8,14 | 8,08 | 7,98 | 7,93 | 7,81 | 7,65 | 8,07 | 8,08 | 0,00 | 0,00 | 7,95 | 7,95 |
| **Emilia-Romagna** | **100,00** | **100,00** | **100,00** | **100,00** | **100,00** | **100,00** | **100,00** | **100,00** | **100,00** | **100,00** | **100,00** | **100,00** | **100,00** | **100,00** |

Fonte: nostre elaborazioni su dati Ufficio Scolastico Regionale Emilia-Romagna

Nota (*) Cni = Cittadinanza non italiana

**Tabella 2.3a: Variazione assoluta e relativa tra a.s. 2017/18 e a.s. 2024/25 del numero degli alunni della scuola primaria statale e paritaria**

| Territorio e indicatore | I anno di corso | | II anno di corso | | III anno di corso | | IV anno di corso | | V anno di corso | | Totale | |
|---|---|---|---|---|---|---|---|---|---|---|---|---|
| | Totale Alunni | di cui alunni con Cni | Totale Alunni | di cui alunni con Cni | Totale Alunni | di cui alunni con Cni | Totale Alunni | di cui alunni con Cni | Totale Alunni | di cui alunni con Cni | Totale Alunni | di cui alunni con Cni |
| Var. ass. Ferrara | -464 | 111 | -426 | 169 | -402 | 149 | -500 | 74 | -187 | 210 | -1.979 | 713 |
| Var. %. Ferrara | -17,52 | 25,87 | -15,87 | 41,83 | -14,52 | 35,48 | -17,67 | 17,01 | -6,97 | 54,12 | -14,54 | 34,34 |
| **Var. ass. Em.-Rom.** | **-5.398** | **388** | **-5.738** | **978** | **-4.947** | **1.000** | **-3.910** | **1.110** | **-2.798** | **1.639** | **-22.791** | **5.115** |
| **Var. %. Em.-Rom.** | **-13,90** | **5,09** | **-14,30** | **13,17** | **-12,14** | **13,33** | **-9,60** | **15,35** | **-6,93** | **24,23** | **-11,35** | **14,00** |

**Tabella 2.3b: Variazione assoluta e relativa tra a.s. 2017/18 e a.s. 2024/25 del numero degli alunni della scuola secondaria di I grado statale e paritaria**

| Territorio e indicatore | I anno di corso | | II anno di corso | | III anno di corso | | Totale Alunni | |
|---|---|---|---|---|---|---|---|---|
| | Totale Alunni | di cui alunni con Cni | Totale Alunni | di cui alunni con Cni | Totale Alunni | di cui alunni con Cni | Totale Alunni | di cui alunni con Cni |
| Var. ass. Ferrara | 293 | 617 | 243 | 448 | 134 | 115 | 1.261 | 1.768 |
| Var. %. Ferrara | 10,50 | 151,60 | 8,81 | 119,79 | 4,91 | 32,58 | 15,23 | 155,91 |
| **Var. ass. Em.-Rom.** | **4.314** | **8.009** | **3.538** | **5.422** | **1.468** | **603** | **16.942** | **21.559** |
| **Var. %. Em.-Rom.** | **10,44** | **112,99** | **8,76** | **82,78** | **3,68** | **9,94** | **13,94** | **109,40** |

**Tabella 2.3c: Variazione assoluta e relativa tra a.s. 2017/18 e a.s. 2024/25 del numero degli alunni della scuola secondaria di II grado statale e paritaria**

| Territorio e indicatore | I anno di corso | | II anno di corso | | III anno di corso | | IV anno di corso | | V anno di corso | | VI anno di corso | | Totale | |
|---|---|---|---|---|---|---|---|---|---|---|---|---|---|---|
| | Totale Alunni | di cui alunni con Cni | Totale Alunni | di cui alunni con Cni | Totale Alunni | di cui alunni con Cni | Totale Alunni | di cui alunni con Cni | Totale Alunni | di cui alunni con Cni | Totale Alunni | di cui alunni con Cni | Totale Alunni | di cui alunni con Cni |
| Var. ass. Ferrara | 375 | 159 | 463 | 161 | 484 | 227 | 346 | 145 | 322 | 129 | 0 | 0 | 1.990 | 821 |
| Var. %. Ferrara | 11,27 | 33,40 | 15,44 | 46,26 | 17,45 | 91,90 | 13,18 | 72,86 | 12,81 | 64,50 | 0,00 | 0,00 | 13,98 | 55,85 |
| **Var. ass. Em.-Rom.** | **3.264** | **1.009** | **3.936** | **1.354** | **4.447** | **1.676** | **4.648** | **1.129** | **4.301** | **1.244** | **-5** | **0** | **20.591** | **6.412** |
| **Var. %. Em.-Rom.** | **7,35** | **14,51** | **10,20** | **27,38** | **12,23** | **38,96** | **13,91** | **33,55** | **13,95** | **43,99** | **-41,67** | **0,00** | **11,21** | **28,63** |

Fonte: nostre elaborazioni su dati Ufficio Scolastico Regionale Emilia-Romagna

**Grafico 2.3: Variazione % del numero degli alunni di ogni ordine e grado di scuola in provincia di Ferrara e in Emilia-Romagna tra a.s. 2017/18 e a.s. 2024/25**

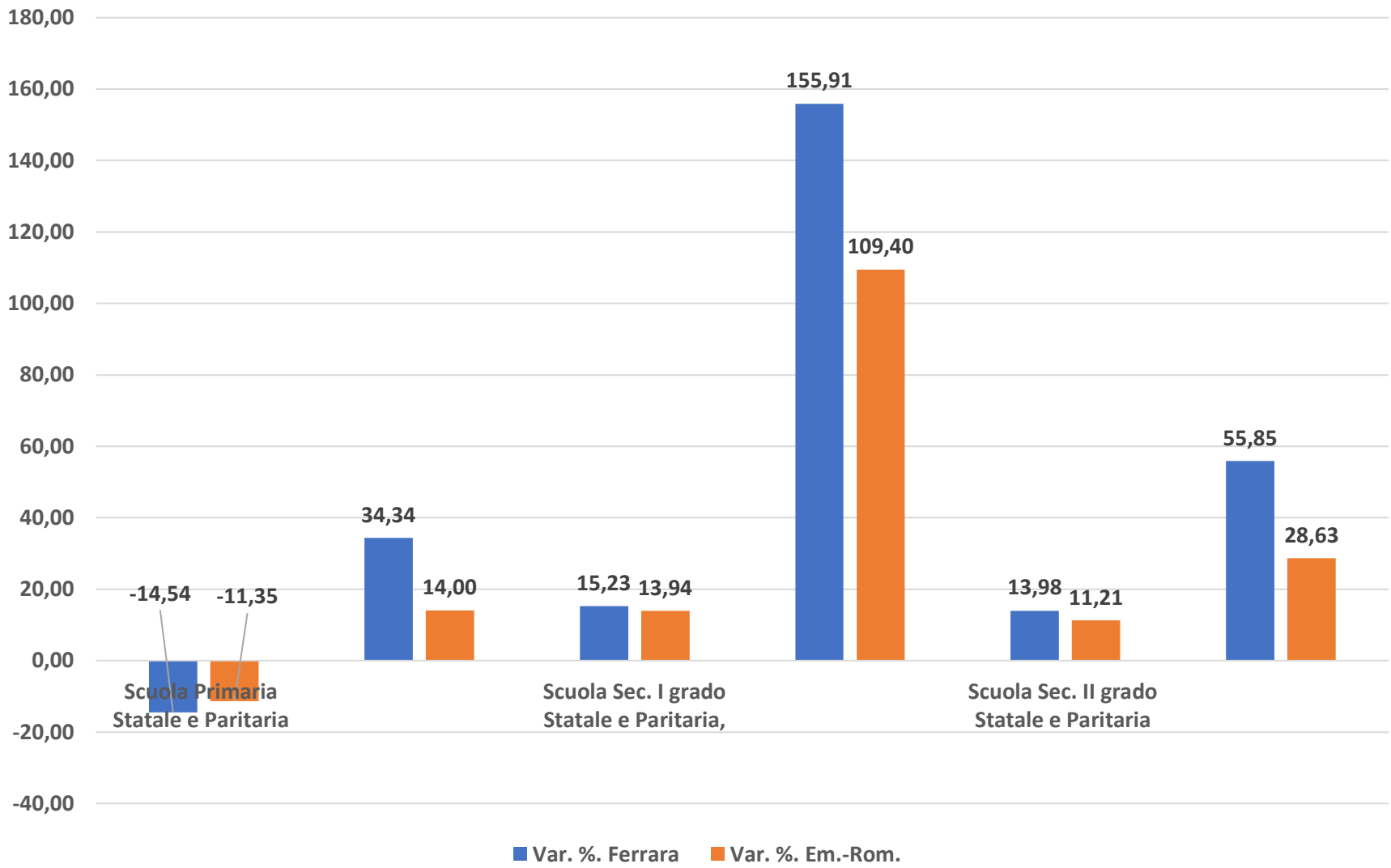

**Tabella 2.4a: Alunni con cittadinanza non italiana nati in Italia per grado di scuola in provincia di Ferrara e in Emilia-Romagna, a.s. 2017/18**

***Scuola statale e paritaria***

| Territorio | Alunni con cittadinanza non italiana nati in Italia | | | | | % Alunni con cittadinanza non italiana nati in Italia sul totale Alunni con cittadinanza non italiana | | | | |
|---|---|---|---|---|---|---|---|---|---|---|
| | Infanzia | Primaria | I grado | II grado | *Totale* | Infanzia | Primaria | I grado | II grado | *Totale* |
| Ferrara | 912 | 1.531 | 628 | 439 | 3.510 | 86,8% | 73,7% | 55,4% | 29,9% | 61,2% |
| **Emilia-Romagna** | **17.447** | **28.643** | **11.903** | **7.834** | **65.827** | **89,3%** | **78,4%** | **60,4%** | **35,0%** | **67,6%** |

Fonte: Ufficio Scolastico Regionale Emilia-Romagna

**Tabella 2.4b: Alunni con cittadinanza non italiana nati in Italia per grado di scuola in provincia di Ferrara e in Emilia-Romagna, a.s. 2024/25**

***Scuola statale e paritaria***

| Territorio | Alunni con cittadinanza non italiana nati in Italia | | | | | % alunni con cittadinanza non italiana nati in Italia sul totale Alunni con cittadinanza non italiana | | | | |
|---|---|---|---|---|---|---|---|---|---|---|
| | Infanzia | Primaria | I grado | II grado | *Totale* | Infanzia | Primaria | I grado | II grado | *Totale* |
| Ferrara | 1.014 | 1.821 | 959 | 1.198 | 4.992 | 81,9% | 65,3% | 33,0% | 52,3% | 54,1% |
| **Emilia-Romagna** | **15.877** | **30.119** | **15.507** | **15.139** | **76.642** | **85,1%** | **72,3%** | **37,6%** | **52,6%** | **58,8%** |

Fonte: Ufficio Scolastico Regionale Emilia-Romagna

**Tabella 2.4c: Variazione assoluta e relativa tra a.s. 2017/18 e a.s. 2024/25**

| Territorio e indicatore | Alunni con cittadinanza non italiana nati in Italia | | | | | % Alunni con cittadinanza non italiana nati in Italia sul totale Alunni con cittadinanza non italiana | | | | |
|---|---|---|---|---|---|---|---|---|---|---|
| | Infanzia | Primaria | I grado | II grado | *Totale* | Infanzia | Primaria | I grado | II grado | *Totale* |
| Var. ass. Ferrara | 102 | 290 | 331 | 759 | 1.482 | -4,9% | -8,5% | -22,3% | 22,4% | -7,1% |
| Var. %. Ferrara | 11,18 | 18,94 | 52,71 | 172,89 | 42,22 | ---- | ---- | ---- | ---- | ---- |
| **Var. ass. Em.-Rom.** | **-1.570** | **1.476** | **3.604** | **7.305** | **10.815** | **-4,2%** | **-6,1%** | **-22,8%** | **17,6%** | **-8,8%** |
| **Var. %. Em.-Rom.** | **-9,00** | **5,15** | **30,28** | **93,25** | **16,43** | ---- | ---- | ---- | ---- | ---- |

Fonte: nostre elaborazioni su dati Ufficio Scolastico Regionale Emilia-Romagna

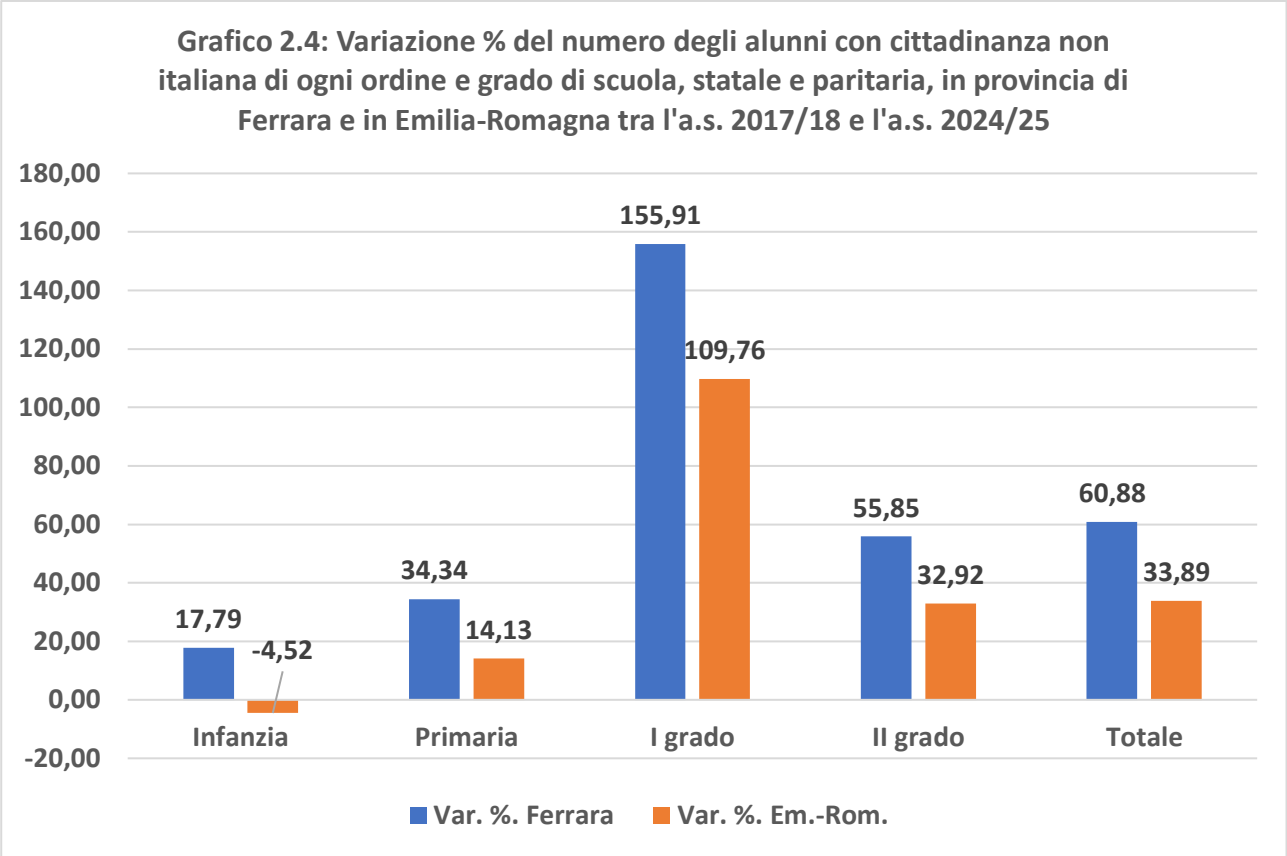


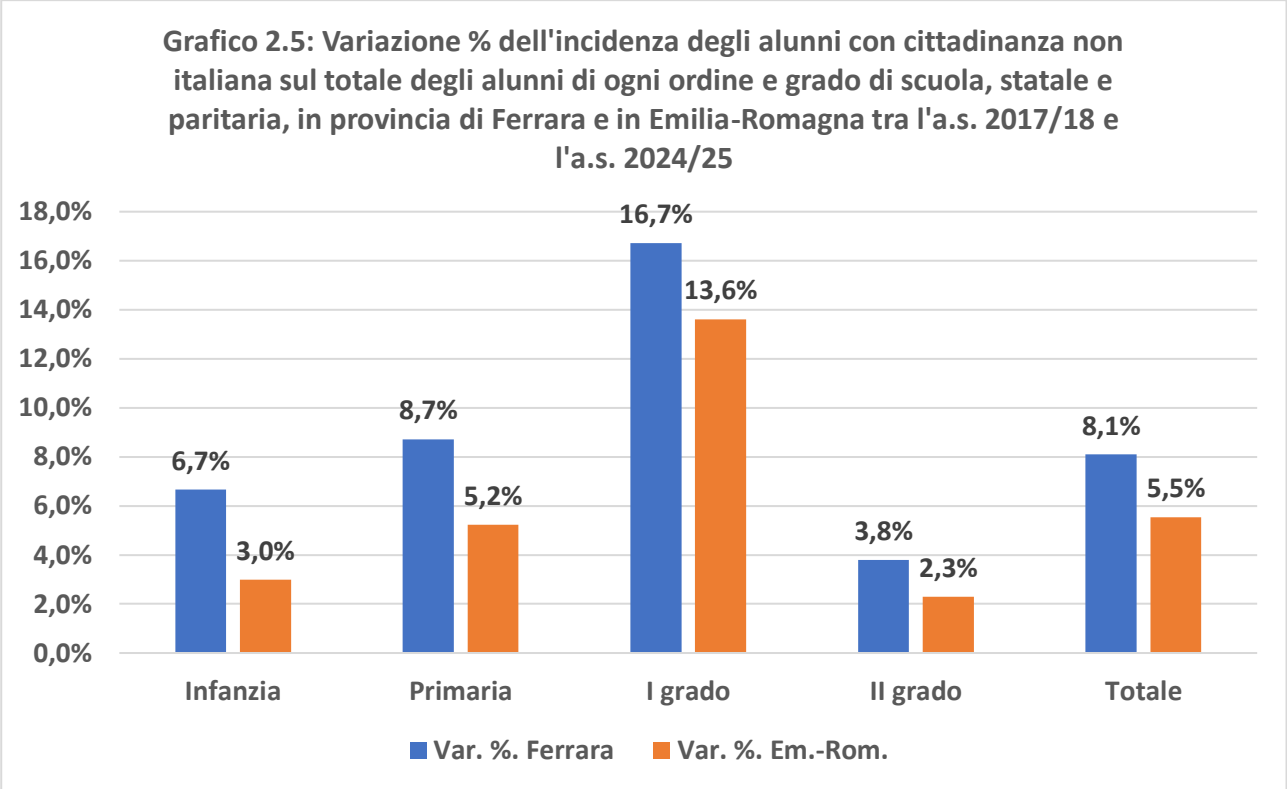


Fonte: nostre elaborazioni su dati Ufficio Scolastico Regionale Emilia-Romagna

**Tabella 2.5a: Alunni frequentanti per cittadinanza e ordine di scuola in provincia di Ferrara e in Emilia-Romagna, a.s. 2017/18**

***Scuola statale e paritaria***

| Territorio | Alunni con cittadinanza non italiana | | | | | Alunni frequentanti | | | | | % Alunni con cittadinanza non italiana sul totale Alunni frequentanti | | | | |
|---|---|---|---|---|---|---|---|---|---|---|---|---|---|---|---|
| | Infanzia | Primaria | I grado | II grado | *Totale* | Infanzia | Primaria | I grado | II grado | *Totale* | Infanzia | Primaria | I grado | II grado | *Totale* |
| Ferrara | 1.051 | 2.076 | 1.134 | 1.470 | 5.731 | 6.894 | 13.614 | 8.280 | 14.239 | 43.027 | 15,2% | 15,2% | 13,7% | 10,3% | 13,3% |
| **Emilia-Romagna** | **19.538** | **36.500** | **19.673** | **21.672** | **97.383** | **108.695** | **200.847** | **121.530** | **183.608** | **614.680** | **18,0%** | **18,2%** | **16,2%** | **11,8%** | **15,8%** |

Fonte: Ufficio Scolastico Regionale Emilia-Romagna

**Tabella 2.5b: Alunni frequentanti per cittadinanza e ordine di scuola in provincia di Ferrara e in Emilia-Romagna, a.s. 2024/25**

***Scuola statale e paritaria***

| Territorio | Alunni con cittadinanza non italiana | | | | | Alunni frequentanti | | | | | % Alunni con cittadinanza non italiana sul totale Alunni frequentanti | | | | |
|---|---|---|---|---|---|---|---|---|---|---|---|---|---|---|---|
| | Infanzia | Primaria | I grado | II grado | *Totale* | Infanzia | Primaria | I grado | II grado | *Totale* | Infanzia | Primaria | I grado | II grado | *Totale* |
| Ferrara | 1.238 | 2.789 | 2.902 | 2.291 | 9.220 | 5.651 | 11.635 | 9.541 | 16.229 | 43.056 | 21,9% | 24,0% | 30,4% | 14,1% | 21,4% |
| **Emilia-Romagna** | **18.654** | **41.657** | **41.266** | **28.807** | **130.384** | **88.937** | **178.056** | **138.472** | **204.199** | **609.664** | **21,0%** | **23,4%** | **29,8%** | **14,1%** | **21,4%** |

Fonte: Ufficio Scolastico Regionale Emilia-Romagna

**Tabella 2.5c: Variazione assoluta e relativa tra a.s. 2017/18 e a.s. 2024/25 del numero di alunni frequentanti per cittadinanza e ordine di scuola in provincia di Ferrara e in Emilia-Romagna**

| Territorio e indicatore | Alunni con cittadinanza non italiana | | | | | Alunni frequentanti | | | | | % Alunni con cittadinanza non italiana sul totale Alunni frequentanti | | | | |
|---|---|---|---|---|---|---|---|---|---|---|---|---|---|---|---|
| | Infanzia | Primaria | I grado | II grado | *Totale* | Infanzia | Primaria | I grado | II grado | *Totale* | Infanzia | Primaria | I grado | II grado | *Totale* |
| Var. ass. Ferrara | 187 | 713 | 1.768 | 821 | 3.489 | -1.243 | -1.979 | 1.261 | 1.990 | 29 | 6,7% | 8,7% | 16,7% | 3,8% | 8,1% |
| Var. %. Ferrara | 17,79 | 34,34 | 155,91 | 55,85 | 60,88 | -18,03 | -14,54 | 15,23 | 13,98 | 0,07 | --- | --- | --- | --- | --- |
| **Var. ass. Em.-Rom.** | **-884** | **5.157** | **21.593** | **7.135** | **33.001** | **-19.758** | **-22.791** | **16.942** | **20.591** | **-5.016** | **3,0%** | **5,2%** | **13,6%** | **2,3%** | **5,5%** |
| **Var. %. Em.-Rom.** | **-4,52** | **14,13** | **109,76** | **32,92** | **33,89** | **-18,18** | **-11,35** | **13,94** | **11,21** | **-0,82** | --- | --- | --- | --- | --- |

Fonte: nostre elaborazioni su dati Ufficio Scolastico Regionale Emilia-Romagna

**Tabella 2.6a: Variazione assoluta del numero totale degli alunni frequentanti per aree territoriali di frequenza e ordine di scuola in provincia di Ferrara e in Emilia-Romagna tra l'a.s. 2017/18 e l'a.s. 2024/25**

| Territorio | *Scuola Statale* | | | | *Scuola Paritaria* | | | | *Totale scuole* | | | |
|---|---|---|---|---|---|---|---|---|---|---|---|---|
| | Scuola Infanzia | Scuola Primaria | Scuola Sec. I grado | Scuola Sec. II grado | Scuola Infanzia | Scuola Primaria | Scuola Sec. I grado | Scuola Sec. II grado | Scuola Infanzia | Scuola Primaria | Scuola Sec. I grado | Scuola Sec. II grado |
| **Area Interna Basso Ferrarese** | 44 | -45 | 239 | -2 | -205 | 0 | 0 | 0 | -161 | -45 | 239 | -2 |
| **Area Comuni rimanenti** | -290 | -1.914 | 897 | 1.990 | -792 | -20 | 125 | 2 | -1.082 | -1.934 | 1.022 | 1.992 |
| **Totale provincia** | **-246** | **-1.959** | **1.136** | **1.988** | **-997** | **-20** | **125** | **2** | **-1.243** | **-1.979** | **1.261** | **1.990** |
| **Emilia-Romagna** | **-7.669** | **-23.158** | **16.109** | **19.088** | **-12.089** | **367** | **833** | **1.503** | **-19.758** | **-22.791** | **16.942** | **20.591** |

**Tabella 2.6b: Variazione % del numero totale degli alunni frequentanti per aree territoriali di frequenza e ordine di scuola in provincia di Ferrara e in Emilia-Romagna tra l'a.s. 2017/18 e l'a.s. 2024/25**

| Territorio | *Scuola Statale* | | | | *Scuola Paritaria* | | | | *Totale scuole* | | | |
|---|---|---|---|---|---|---|---|---|---|---|---|---|
| | Scuola Infanzia | Scuola Primaria | Scuola Sec. I grado | Scuola Sec. II grado | Scuola Infanzia | Scuola Primaria | Scuola Sec. I grado | Scuola Sec. II grado | Scuola Infanzia | Scuola Primaria | Scuola Sec. I grado | Scuola Sec. II grado |
| **Area Interna Basso Ferrarese** | **7,39** | **-2,21** | 18,89 | **-0,26** | **-40,43** | 0,00 | 0,00 | 0,00 | -14,61 | **-2,21** | 18,89 | **-0,26** |
| **Area Comuni rimanenti** | -12,92 | -17,33 | 13,14 | 14,84 | -22,33 | -3,76 | 66,49 | 4,00 | -18,68 | -16,70 | 14,57 | 14,80 |
| **Totale provincia** | **-8,66** | -14,97 | 14,04 | **14,01** | -24,59 | **-3,76** | **66,49** | **4,00** | -18,03 | **-14,54** | 15,23 | 13,98 |
| **Emilia-Romagna** | -14,73 | -12,16 | 13,85 | 10,62 | -21,34 | 3,52 | 15,86 | 38,91 | -18,18 | -11,35 | 13,94 | 11,21 |

Fonte: nostre elaborazioni su dati Ufficio Scolastico Regionale Emilia-Romagna

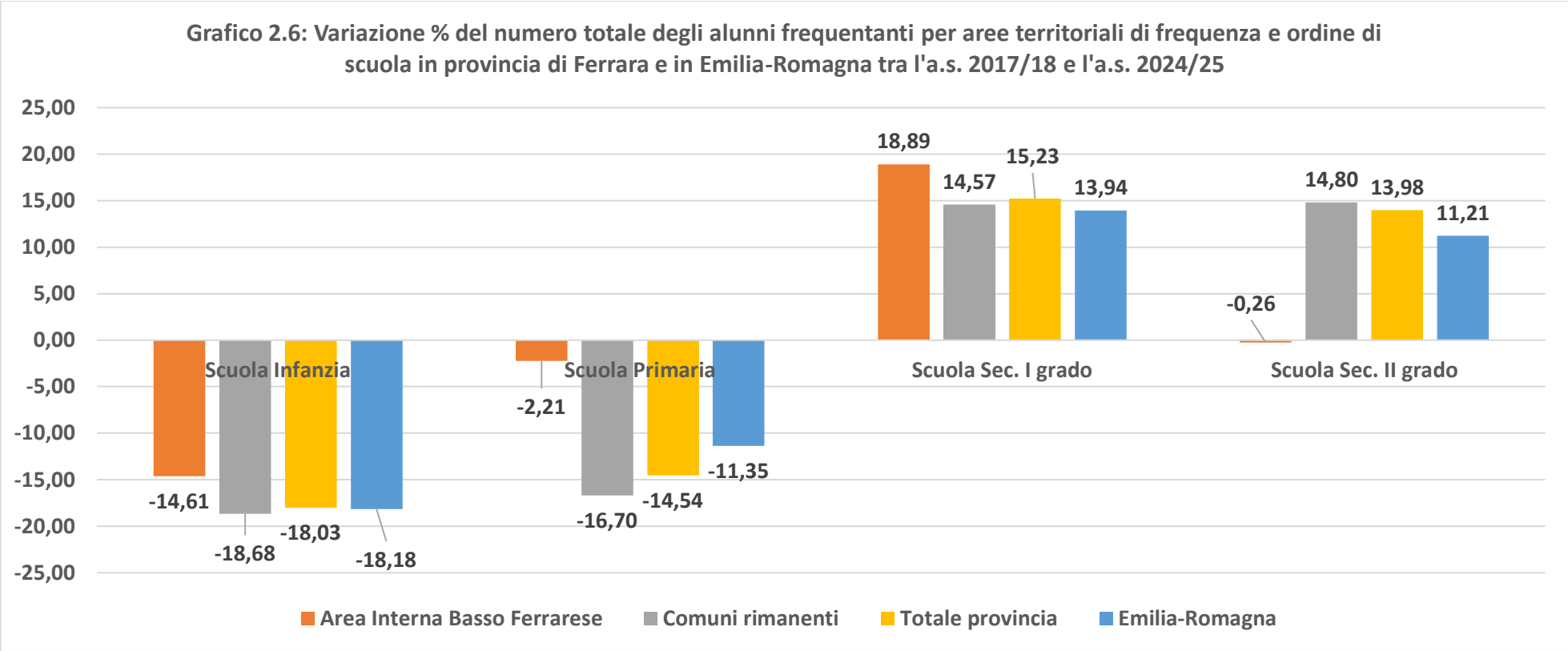


Fonte: nostre elaborazioni su dati Ufficio Scolastico Regionale Emilia-Romagna

**Tabella 2.7: Variazione del numero totale degli alunni frequentanti per comune di frequenza e ordine di scuola in provincia di Ferrara e in Emilia-Romagna tra l'a.s. 2017/18 e l'a.s. 2024/25**

| Territorio | *Scuola Statale* | | | | *Scuola Paritaria* | | | | *Totale scuole* | | | |
|---|---|---|---|---|---|---|---|---|---|---|---|---|
| | Scuola Infanzia | Scuola Primaria | Scuola Sec. I grado | Scuola Sec. II grado | Scuola Infanzia | Scuola Primaria | Scuola Sec. I grado | Scuola Sec. II grado | Scuola Infanzia | Scuola Primaria | Scuola Sec. I grado | Scuola Sec. II grado |
| **Area Interna Basso Ferrarese** | **44** | **-45** | **239** | **-2** | **-205** | **0** | **0** | **0** | **-161** | **-45** | **239** | **-2** |
| Codigoro | -106 | -277 | 26 | -2 | -34 | 0 | 0 | 0 | -140 | -277 | 26 | -2 |
| Copparo | -103 | -312 | -168 | 0 | -50 | 0 | 0 | 0 | -153 | -312 | -168 | 0 |
| Fiscaglia | 143 | 225 | 133 | 0 | 0 | 0 | 0 | 0 | 143 | 225 | 133 | 0 |
| Goro | 31 | 123 | 87 | 0 | -11 | 0 | 0 | 0 | 20 | 123 | 87 | 0 |
| Jolanda di Savoia | 31 | 86 | 51 | 0 | -28 | 0 | 0 | 0 | 3 | 86 | 51 | 0 |
| Lagosanto | 47 | 177 | 123 | 0 | 0 | 0 | 0 | 0 | 47 | 177 | 123 | 0 |
| Mesola | -80 | -157 | -120 | 0 | -38 | 0 | 0 | 0 | -118 | -157 | -120 | 0 |
| Riva del Po | 90 | 201 | 134 | 0 | -14 | 0 | 0 | 0 | 76 | 201 | 134 | 0 |
| Tresignana | -9 | -111 | -27 | 0 | -30 | 0 | 0 | 0 | -39 | -111 | -27 | 0 |
| **Comuni rimanenti** | **-290** | **-1.914** | **897** | **1.990** | **-792** | **-20** | **125** | **2** | **-1.082** | **-1.934** | **1.022** | **1.992** |
| Argenta | -2 | -121 | 30 | -103 | -25 | 0 | 0 | 0 | -27 | -121 | 30 | -103 |
| Bondeno | -16 | -10 | 29 | 271 | -13 | 0 | 0 | 0 | -29 | -10 | 29 | 271 |
| Cento | -60 | -214 | 298 | 675 | -142 | -43 | 27 | 0 | -202 | -257 | 325 | 675 |
| Comacchio | -42 | -229 | -41 | 210 | -54 | 0 | 0 | 0 | -96 | -229 | -41 | 210 |
| Ferrara | 18 | -1.056 | 299 | 576 | -386 | 23 | 98 | 2 | -368 | -1.033 | 397 | 578 |
| Masi Torello | 0 | 74 | 36 | 0 | -35 | 0 | 0 | 0 | -35 | 74 | 36 | 0 |
| Ostellato | -163 | -325 | -143 | 137 | -19 | 0 | 0 | 0 | -182 | -325 | -143 | 137 |
| Poggio Renatico | -27 | -77 | 7 | 0 | 4 | 0 | 0 | 0 | -23 | -77 | 7 | 0 |
| Portomaggiore | 11 | -27 | 194 | 224 | -71 | 0 | 0 | 0 | -60 | -27 | 194 | 224 |
| Terre del Reno | 25 | 114 | 101 | 0 | -24 | 0 | 0 | 0 | 1 | 114 | 101 | 0 |
| Vigarano Mainarda | -34 | -205 | -74 | 0 | 0 | 0 | 0 | 0 | -34 | -205 | -74 | 0 |
| Voghiera | 0 | 162 | 161 | 0 | -27 | 0 | 0 | 0 | -27 | 162 | 161 | 0 |
| **Totale provincia** | **-246** | **-1.959** | **1.136** | **1.988** | **-997** | **-20** | **125** | **2** | **-1.243** | **-1.979** | **1.261** | **1.990** |
| **Emilia-Romagna** | **-7.669** | **-23.158** | **16.109** | **19.088** | **-12.089** | **367** | **833** | **1.503** | **-19.758** | **-22.791** | **16.942** | **20.591** |

Fonte: nostre elaborazioni su dati Ufficio Scolastico Regionale Emilia-Romagna

**Tabella 2.8a: Variazione dell'Indice di scolarizzazione "complessivo" (*) nelle aree territoriali della provincia di Ferrara e in Emilia-Romagna tra l'a.s. 2017/18 e l'a.s. 2024-25** (valori %)

| Territorio | Indice di scolarizzazione a. s. 2017/18 | Indice di scolarizzazione a. s. 2024/25 | Var. tasso A.s. 2024/25 rispetto all'A.s. 2017/18 |
|---|---|---|---|
| **Area Interna Basso Ferrarese** | 7,37 | 7,90 | **0,53** |
| **Area Comuni rimanenti** | 13,66 | 13,83 | 0,17 |
| **Totale provincia** | 12,39 | 12,68 | **0,29** |
| **Emilia-Romagna** | 13,81 | 13,66 | **-0,14** |

Fonte: nostre elaborazioni su dati Ufficio Scolastico Regionale Emilia-Romagna

(*) incidenza % del numero totale di alunni di tutte le scuole di ordine e grado sul totale della popolazione

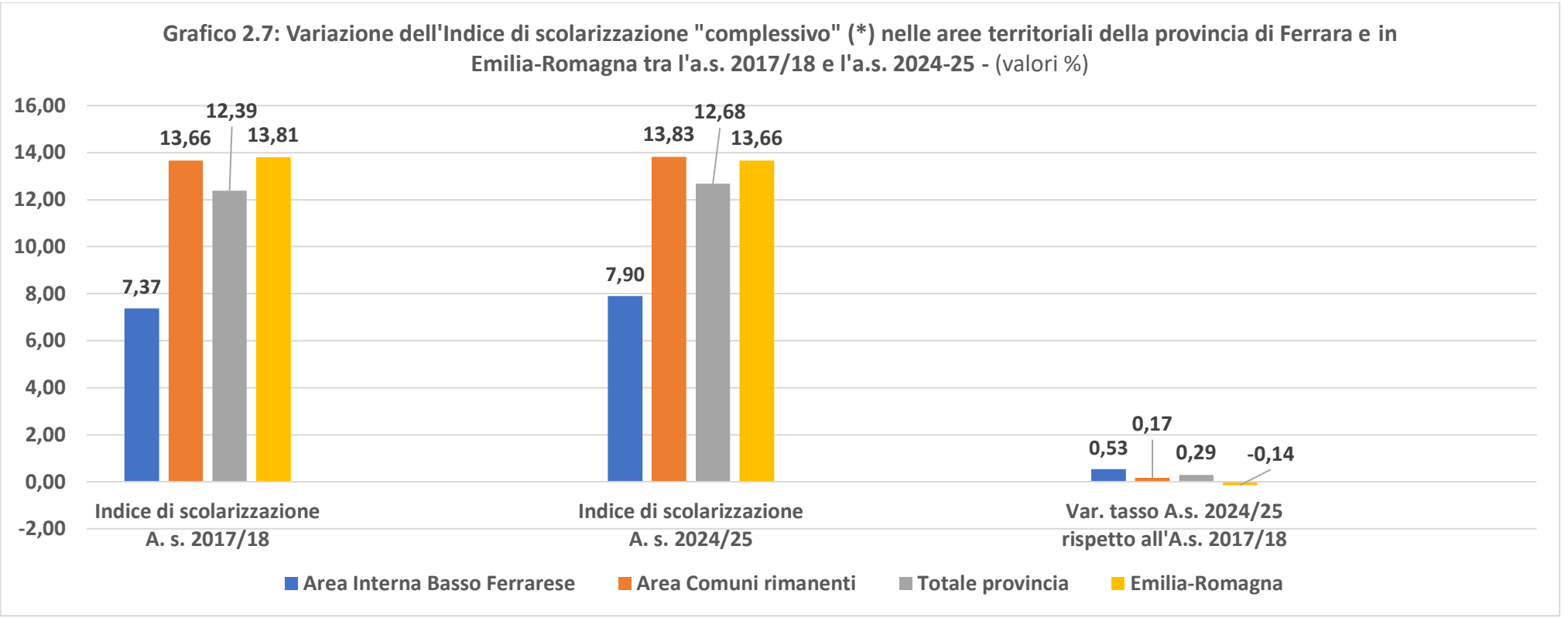


**Tabella 2.8.b: Indice di scolarizzazione "complessivo" (*) nei comuni della provincia di Ferrara e in Emilia-Romagna nell'a.s. 2017-18** (valori ass. e %)

| Territorio | *Numero alunni totale scuole* | | | | Totale complessivo | Popolazione nel 2018 | Tasso % | Scostamento % rispetto al valore reg.le |
|---|---|---|---|---|---|---|---|---|
| | Scuola Infanzia | Scuola Primaria | Scuola Sec. I grado | Scuola Sec. II grado | | | | |
| **Area Interna Basso Ferrarese** | **1.102** | **2.036** | **1.265** | **778** | **5.181** | **70.303** | **7,37** | **-46,63** |
| CODIGORO | 313 | 587 | 350 | 778 | 2.028 | 11.791 | 17,20 | **24,56** |
| COPPARO | 380 | 727 | 450 | 0 | 1.557 | 16.316 | 9,54 | -30,89 |
| Fiscaglia | 0 | 0 | 0 | 0 | 0 | 8.893 | 0,00 | **-100,00** |
| GORO | 24 | 0 | 0 | 0 | 24 | 3.742 | 0,64 | **-95,36** |
| JOLANDA DI SAVOIA | 28 | 0 | 0 | 0 | 28 | 2.837 | 0,99 | **-92,85** |
| Lagosanto | 0 | 0 | 0 | 0 | 0 | 4.889 | 0,00 | **-100,00** |
| MESOLA | 188 | 338 | 227 | 0 | 753 | 6.794 | 11,08 | -19,73 |

| | | | | | | | | |
|---|---|---|---|---|---|---|---|---|
| Riva del Po | 14 | 0 | 0 | 0 | 14 | 7.932 | 0,18 | **-98,72** |
| Tresignana | 155 | 384 | 238 | 0 | 777 | 7.109 | 10,93 | -20,84 |
| **Area comuni rimanenti** | **5.792** | **11.578** | **7.015** | **13.461** | **37.846** | **277.031** | **13,66** | **-1,06** |
| ARGENTA | 426 | 946 | 464 | 608 | 2.444 | 21.530 | 11,35 | -17,79 |
| BONDENO | 242 | 495 | 305 | 0 | 1.042 | 14.227 | 7,32 | -46,96 |
| CENTO | 1.027 | 1.918 | 1.153 | 2.661 | 6.759 | 35.546 | 19,01 | **37,71** |
| COMACCHIO | 438 | 820 | 510 | 456 | 2.224 | 22.271 | 9,99 | -27,68 |
| FERRARA | 2.414 | 5.305 | 3.338 | 9.736 | 20.793 | 132.278 | 15,72 | **13,84** |
| MASI TORELLO | 80 | 0 | 0 | 0 | 80 | 2.310 | 3,46 | **-74,92** |
| OSTELLATO | 224 | 457 | 304 | 0 | 985 | 6.031 | 16,33 | **18,28** |
| POGGIO RENATICO | 232 | 415 | 228 | 0 | 875 | 9.811 | 8,92 | -35,41 |
| PORTOMAGGIORE | 241 | 386 | 238 | 0 | 865 | 11.657 | 7,42 | -46,26 |
| TERRE DEL RENO | 206 | 336 | 194 | 0 | 736 | 10.052 | 7,32 | -46,97 |
| VIGARANO MAINARDA | 183 | 500 | 281 | 0 | 964 | 7.613 | 12,66 | -8,30 |
| VOGHIERA | 79 | 0 | 0 | 0 | 79 | 3.705 | 2,13 | **-84,56** |
| **Totale provincia** | **6.894** | **13.614** | **8.280** | **14.239** | **43.027** | **347.334** | **12,39** | **-10,29** |
| **Emilia-Romagna** | **108.695** | **200.847** | **121.530** | **183.608** | **614.680** | **4.451.612** | **13,81** | **0,00** |

Fonte: nostre elaborazioni su dati Ufficio Scolastico Regionale Emilia-Romagna, anagrafi comunali e Regione Emilia-Romagna

(*) incidenza % del numero totale di alunni di tutte le scuole di ordine e grado sul totale della popolazione

**Tabella 2.8c: Indice di scolarizzazione "complessivo" (*) nei comuni della provincia di Ferrara e in Emilia-Romagna nell'a.s. 2024-25** (valori ass. e %)

| Territorio | *Numero alunni totale scuole* | | | | Totale complessivo | Popolazione nel 2025 | Tasso % | Scostamento % rispetto al valore reg.le |
|---|---|---|---|---|---|---|---|---|
| | Scuola Infanzia | Scuola Primaria | Scuola Sec. I grado | Scuola Sec. II grado | | | | |
| **Area Interna Basso Ferrarese** | **941** | **1.991** | **1.504** | **776** | **5.212** | **65.991** | **7,90** | **-42,20** |
| Codigoro | 173 | 310 | 376 | 776 | 1.635 | 10.938 | 14,95 | **9,40** |
| Copparo | 227 | 415 | 282 | 0 | 924 | 15.714 | 5,88 | **-56,96** |
| Fiscaglia | 143 | 225 | 133 | 0 | 501 | 2.622 | 19,11 | **39,84** |
| Goro | 44 | 123 | 87 | 0 | 254 | 4.636 | 5,48 | **-59,90** |
| Jolanda di Savoia | 31 | 86 | 51 | 0 | 168 | 2.269 | 7,40 | **-45,81** |
| Lagosanto | 47 | 177 | 123 | 0 | 347 | 6.389 | 5,43 | **-60,25** |
| Mesola | 70 | 181 | 107 | 0 | 358 | 9.744 | 3,67 | **-73,11** |
| Riva del Po | 90 | 201 | 134 | 0 | 425 | 3.398 | 12,51 | -8,46 |
| Tresignana | 116 | 273 | 211 | 0 | 600 | 10.281 | 5,84 | **-57,29** |
| **Comuni rimanenti** | **4.710** | **9.644** | **8.037** | **15.453** | **37.844** | **273.621** | **13,83** | **1,22** |
| Argenta | 399 | 825 | 494 | 505 | 2.223 | 21.187 | 10,49 | -23,21 |
| Bondeno | 213 | 485 | 334 | 271 | 1.303 | 14.053 | 9,27 | -32,14 |
| Cento | 825 | 1.661 | 1.478 | 3.336 | 7.300 | 35.474 | 20,58 | **50,61** |
| Comacchio | 342 | 591 | 469 | 666 | 2.068 | 21.910 | 9,44 | -30,92 |
| Ferrara | 2.046 | 4.272 | 3.735 | 10.314 | 20.367 | 129.081 | 15,78 | **15,48** |
| Masi Torello | 45 | 74 | 36 | 0 | 155 | 5.592 | 2,77 | **-79,71** |
| Ostellato | 42 | 132 | 161 | 137 | 472 | 12.162 | 3,88 | **-71,60** |
| Poggio Renatico | 209 | 338 | 235 | 0 | 782 | 7.677 | 10,19 | -25,45 |
| Portomaggiore | 181 | 359 | 432 | 224 | 1.196 | 3.633 | 32,92 | **140,94** |
| Terre del Reno | 207 | 450 | 295 | 0 | 952 | 8.465 | 11,25 | -17,69 |
| Vigarano Mainarda | 149 | 295 | 207 | 0 | 651 | 7.424 | 8,77 | -35,82 |
| Voghiera | 52 | 162 | 161 | 0 | 375 | 6.963 | 5,39 | **-60,58** |
| **Totale provincia** | **5.651** | **11.635** | **9.541** | **16.229** | **43.056** | **339.612** | **12,68** | **-7,21** |
| **Emilia-Romagna** | **88.937** | **178.056** | **138.472** | **204.199** | **609.664** | **4.461.998** | **13,66** | **0,00** |

Fonte: nostre elaborazioni su dati Ufficio Scolastico Regionale Emilia-Romagna

(*) incidenza % del numero totale di alunni di tutte le scuole di ordine e grado sul totale della popolazione

**Tabella 2.7: Variazione del numero totale degli alunni frequentanti per comune di frequenza e ordine di scuola in provincia di Ferrara e in Emilia-Romagna tra l'a.s. 2017/18 e l'a.s. 2024/25**

| Territorio | *Scuola Statale* | | | | *Scuola Paritaria* | | | | *Totale scuole* | | | |
|---|---|---|---|---|---|---|---|---|---|---|---|---|
| | Scuola Infanzia | Scuola Primaria | Scuola Sec. I grado | Scuola Sec. II grado | Scuola Infanzia | Scuola Primaria | Scuola Sec. I grado | Scuola Sec. II grado | Scuola Infanzia | Scuola Primaria | Scuola Sec. I grado | Scuola Sec. II grado |
| **Area Interna Basso Ferrarese** | **44** | **-45** | **239** | **-2** | **-205** | **0** | **0** | **0** | **-161** | **-45** | **239** | **-2** |
| Codigoro | -106 | -277 | 26 | -2 | -34 | 0 | 0 | 0 | -140 | -277 | 26 | -2 |
| Copparo | -103 | -312 | -168 | 0 | -50 | 0 | 0 | 0 | -153 | -312 | -168 | 0 |
| Fiscaglia | 143 | 225 | 133 | 0 | 0 | 0 | 0 | 0 | 143 | 225 | 133 | 0 |
| Goro | 31 | 123 | 87 | 0 | -11 | 0 | 0 | 0 | 20 | 123 | 87 | 0 |
| Jolanda di Savoia | 31 | 86 | 51 | 0 | -28 | 0 | 0 | 0 | 3 | 86 | 51 | 0 |
| Lagosanto | 47 | 177 | 123 | 0 | 0 | 0 | 0 | 0 | 47 | 177 | 123 | 0 |
| Mesola | -80 | -157 | -120 | 0 | -38 | 0 | 0 | 0 | -118 | -157 | -120 | 0 |
| Riva del Po | 90 | 201 | 134 | 0 | -14 | 0 | 0 | 0 | 76 | 201 | 134 | 0 |
| Tresignana | -9 | -111 | -27 | 0 | -30 | 0 | 0 | 0 | -39 | -111 | -27 | 0 |
| **Comuni rimanenti** | **-290** | **-1.914** | **897** | **1.990** | **-792** | **-20** | **125** | **2** | **-1.082** | **-1.934** | **1.022** | **1.992** |
| Argenta | -2 | -121 | 30 | -103 | -25 | 0 | 0 | 0 | -27 | -121 | 30 | -103 |
| Bondeno | -16 | -10 | 29 | 271 | -13 | 0 | 0 | 0 | -29 | -10 | 29 | 271 |
| Cento | -60 | -214 | 298 | 675 | -142 | -43 | 27 | 0 | -202 | -257 | 325 | 675 |
| Comacchio | -42 | -229 | -41 | 210 | -54 | 0 | 0 | 0 | -96 | -229 | -41 | 210 |
| Ferrara | 18 | -1.056 | 299 | 576 | -386 | 23 | 98 | 2 | -368 | -1.033 | 397 | 578 |
| Masi Torello | 0 | 74 | 36 | 0 | -35 | 0 | 0 | 0 | -35 | 74 | 36 | 0 |
| Ostellato | -163 | -325 | -143 | 137 | -19 | 0 | 0 | 0 | -182 | -325 | -143 | 137 |
| Poggio Renatico | -27 | -77 | 7 | 0 | 4 | 0 | 0 | 0 | -23 | -77 | 7 | 0 |
| Portomaggiore | 11 | -27 | 194 | 224 | -71 | 0 | 0 | 0 | -60 | -27 | 194 | 224 |
| Terre del Reno | 25 | 114 | 101 | 0 | -24 | 0 | 0 | 0 | 1 | 114 | 101 | 0 |
| Vigarano Mainarda | -34 | -205 | -74 | 0 | 0 | 0 | 0 | 0 | -34 | -205 | -74 | 0 |
| Voghiera | 0 | 162 | 161 | 0 | -27 | 0 | 0 | 0 | -27 | 162 | 161 | 0 |
| **Totale provincia** | **-246** | **-1.959** | **1.136** | **1.988** | **-997** | **-20** | **125** | **2** | **-1.243** | **-1.979** | **1.261** | **1.990** |
| **Emilia-Romagna** | **-7.669** | **-23.158** | **16.109** | **19.088** | **-12.089** | **367** | **833** | **1.503** | **-19.758** | **-22.791** | **16.942** | **20.591** |

Fonte: nostre elaborazioni su dati Ufficio Scolastico Regionale Emilia-Romagna

**Tabella 2.8a: Variazione assoluta del numero totale degli alunni frequentanti per aree territoriali di frequenza e ordine di scuola in provincia di Ferrara e in Emilia-Romagna tra l'a.s. 2017/18 e l'a.s. 2024/25**

| Territorio | *Scuola Statale* | | | | *Scuola Paritaria* | | | | *Totale scuole* | | | |
|---|---|---|---|---|---|---|---|---|---|---|---|---|
| | Scuola Infanzia | Scuola Primaria | Scuola Sec. I grado | Scuola Sec. II grado | Scuola Infanzia | Scuola Primaria | Scuola Sec. I grado | Scuola Sec. II grado | Scuola Infanzia | Scuola Primaria | Scuola Sec. I grado | Scuola Sec. II grado |
| **Area Interna Basso Ferrarese** | 44 | -45 | 239 | -2 | -205 | 0 | 0 | 0 | -161 | -45 | 239 | -2 |
| **Area Comuni rimanenti** | -290 | -1.914 | 897 | 1.990 | -792 | -20 | 125 | 2 | -1.082 | -1.934 | 1.022 | 1.992 |
| **Totale provincia** | **-246** | **-1.959** | **1.136** | **1.988** | **-997** | **-20** | **125** | **2** | **-1.243** | **-1.979** | **1.261** | **1.990** |
| **Emilia-Romagna** | **-7.669** | **-23.158** | **16.109** | **19.088** | **-12.089** | **367** | **833** | **1.503** | **-19.758** | **-22.791** | **16.942** | **20.591** |

**Tabella 2.8b: Variazione % del numero totale degli alunni frequentanti per aree territoriali di frequenza e ordine di scuola in provincia di Ferrara e in Emilia-Romagna tra l'a.s. 2017/18 e l'a.s. 2024/25**

| Territorio | *Scuola Statale* | | | | *Scuola Paritaria* | | | | *Totale scuole* | | | |
|---|---|---|---|---|---|---|---|---|---|---|---|---|
| | Scuola Infanzia | Scuola Primaria | Scuola Sec. I grado | Scuola Sec. II grado | Scuola Infanzia | Scuola Primaria | Scuola Sec. I grado | Scuola Sec. II grado | Scuola Infanzia | Scuola Primaria | Scuola Sec. I grado | Scuola Sec. II grado |
| **Area Interna Basso Ferrarese** | **7,39** | **-2,21** | 18,89 | **-0,26** | **-40,43** | 0,00 | 0,00 | 0,00 | -14,61 | **-2,21** | 18,89 | **-0,26** |
| **Area Comuni rimanenti** | -12,92 | -17,33 | 13,14 | 14,84 | -22,33 | -3,76 | 66,49 | 4,00 | -18,68 | -16,70 | 14,57 | 14,80 |
| **Totale provincia** | **-8,66** | -14,97 | 14,04 | **14,01** | -24,59 | **-3,76** | **66,49** | **4,00** | -18,03 | **-14,54** | 15,23 | 13,98 |
| **Emilia-Romagna** | -14,73 | -12,16 | 13,85 | 10,62 | -21,34 | 3,52 | 15,86 | 38,91 | -18,18 | -11,35 | 13,94 | 11,21 |

Fonte: nostre elaborazioni su dati Ufficio Scolastico Regionale Emilia-Romagna

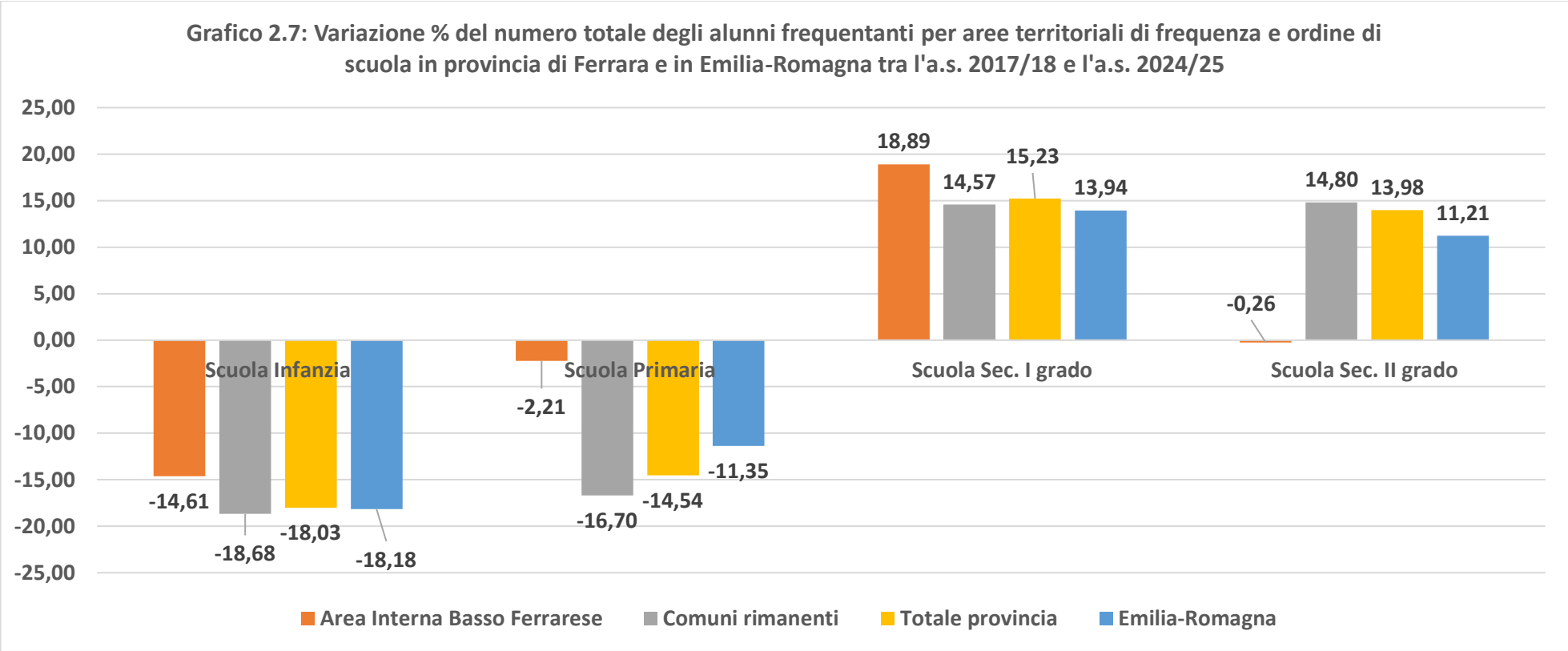


Fonte: nostre elaborazioni su dati Ufficio Scolastico Regionale Emilia-Romagna

**APPENDICE STATISTICA COMPLESSIVA DEL CAP. 3: MERCATO DEL LAVORO E SISTEMA OCCUPAZIONALE - ELENCO DELLE TABELLE E DEI GRAFICI**

**Tabella 3.1a: Tasso di attività (15.64 anni) per sesso in provincia di Ferrara e in Emilia-Romagna nel triennio 2023-2025 (Val. %)**
**Tabella 3.1b: Tasso di occupazione (15-64 anni) per sesso in provincia di Ferrara e in Emilia-Romagna nel triennio 2023-2025 (Val. %)**
**Tabella 3.1c: Tasso di disoccupazione (15-74 anni) per sesso in provincia di Ferrara e in Emilia-Romagna nel triennio 2023-2025 (val. %)**
**Tabella 3.1d: Tasso di disoccupazione giovanile (15-24 anni) per sesso in provincia di Ferrara e in Emilia-Romagna nel triennio 2023-2025 (Val. %);** Fonte: nostre elaborazioni su dati Camera di Commercio di Ferrara e Ravenna
**Tabella 3.2: Quota % di lavoratori che a fine 2021 si muovono per lavoro tra i comuni nelle aree della provincia di Ferrara;** Fonte: nostre elaborazioni su dati ISTAT Progetto MNO-MINDS
**Grafico 3.1 Quota % di lavoratori che a fine 2021 escono per lavoro dal comune di residenza nelle aree della provincia di Ferrara**
**Grafico 3.2: Quota % di lavoratori che a fine 2021 si spostano per lavoro in altro comune nelle aree della provincia di Ferrara**
**Grafico 3.3: Quota % di lavoratori che a fine 2021 per lavoro rimangono nel comune di residenza nelle aree della provincia di Ferrara;** Fonte: nostre elaborazioni su dati ISTAT Progetto MNO-MINDS
**Tabella 3.3a: Stime sulle forze di lavoro in provincia di Ferrara e in Emilia Romagna. Valori assoluti per l'anno 2023;** Fonte: Elaborazioni Agenzia regionale del Lavoro su dati Istat
**Tabella 3.3b: Stime sulle forze di lavoro per SLL (al 2011) nei SLL in provincia di Ferrara. Valori assoluti anni 2011 - 2029 - 2021 – 2023;** Fonte: Istat
**Grafico 3.4: Stima della popolazione (di 15 anni e più) nei SLL in provincia di Ferrara. Valori assoluti (in migliaia) anni 2011-2019- 2021-2023**
**Grafico 3.5: Stima delle forze di lavoro nei SLL in provincia di Ferrara. Valori assoluti (in migliaia) anni 2011 - 2019 - 2021 – 2023;** Fonte: nostre elaborazioni su dati Istat
**Grafico 3.6: Stima degli inattivi nei SLL in provincia di Ferrara. Valori assoluti (in migliaia) anni 2011 - 201 2021 – 2023;** Fonte: nostre elaborazioni su dati Istat
**Grafico 3.7: Stima delle persone in cerca di occupazione nei SLL in provincia di Ferrara. Valori assoluti (in migliaia) anni 2011 - 2019 - 2021– 2023;** Fonte: nostre elaborazioni su dati Istat
**Grafico 3.8: Stima degli occupati nei SLL in provincia di Ferrara. Valori assoluti (in migliaia) anni 2011 - 2019 – 2021 – 2023:** Fonte: nostre elaborazioni su dati Istat
**Tabella 3.4: Stime sulle forze di lavoro per SLL (al 2011) nei SLL in provincia di Ferrara. Tassi per gli anni 2011 - 2029 - 2021 – 2023;** Fonte: Istat
**Grafico 3.9: Tasso % di attività per SLL (al 2011) nei SLL in provincia di Ferrara. Tassi per gli anni 2011 - 2029 - 2021 – 2023;** Fonte: nostre elaborazioni su dati Istat
**Grafico 3.10: Tasso % di occupazione per SLL (al 2011) nei SLL in provincia di Ferrara. Tassi per gli anni 2011 - 2029 - 2021 – 2023;** Fonte: nostre elaborazioni su dati Istat
**Grafico 3.11: Tasso % di disoccupazione per SLL (al 2011) nei SLL in provincia di Ferrara. Tassi per gli anni 2011 - 2029 - 2021 – 2023;** Fonte: nostre elaborazioni su dati Istat
**Tabella 3.5: Tassi % di variazione nel periodo 2011-2023 per SLL (al 2011) nei SLL in provincia di Ferrara;** Fonte: nostre elaborazioni su dati Istat
**Grafico 3.12b: Tassi % di variazione delle forze di lavoro nel periodo 2011-2023 per SLL (al 2011) nei SLL in provincia di Ferrara;** Fonte: nostre elaborazioni su dati Istat
**Grafico 3.12c: Tassi % di variazione delle non forze di lavoro nel periodo 2011-2023 per SLL (al 2011) nei SLL in provincia di Ferrara;** Fonte: nostre elaborazioni su dati Istat
**Grafico 3.12d: Tassi % di variazione del n° delle persone in cerca di occupazione nel periodo 2011-2023 per SLL (al 2011) nei SLL in provincia di Ferrara**
**Grafico 3.12e: Tassi % di variazione del n° degli occupati nel periodo 2011-2023 per SLL (al 2011) nei SLL in provincia di Ferrara**
**Tabella 3.6: Tassi del mercato del lavoro nei SLL della provincia di Ferrara e in Emilia-Romagna. Anno 202**

Fonte: Elaborazioni Agenzia regionale del Lavoro su dati Istat
**Grafico 3.13: Tassi del mercato del lavoro nei SLL della provincia di Ferrara e in Emilia-Romagna. Anno 2023;** Fonte: nostre elaborazioni su dati Istat
**Tabella 3.7: Numero degli addetti nelle aree della provincia di Ferrara per settori negli anni 2021, 2023 e 2025;** (valori assoluti e %); Fonte: nostre elaborazioni su dati Camera di Commercio Ferrara e Ravenna
**Tabella 3.8: Scostamento % dal totale provinciale (= 100) dell'incidenza degli addetti rispetto alla popolazione nelle aree della provincia di Ferrara negli anni 2021, 2023 e 2025**
**Grafico 3.14: Scostamento % dal totale provinciale (= 100) dell'incidenza degli addetti rispetto alla popolazione nelle aree della provincia di Ferrara negli anni 2021, 2023 e 2025**
**Tabella 3.9: Incidenza % del totale degli addetti tra le aree della provincia di Ferrara negli anni 2021, 2023 e 2025**
**Grafico 3.15: Incidenza % del totale degli addetti tra le aree della provincia di Ferrara negli anni 2021, 2023 e 2025**
**Tabella 3.10: Incidenza % degli addetti ai settori produttivi nelle aree della provincia di Ferrara negli anni 2021, 2023 e 2025**
**Grafico 3.16: Incidenza % degli addetti ai settori produttivi nelle aree della provincia di Ferrara negli anni 2021, 2023 e 2025;** Fonte: nostre elaborazioni su dati Camera di Commercio Ferrara-Ravenna
**Tabella 3.11: Numero delle attivazioni di rapporti di lavoro dipendente nei comuni della provincia di Ferrara e in Emilia-Romagna. Anni 2011 – 2024** (valori assoluti); Fonte: Elaborazioni Agenzia Regionale del Lavoro dell'Emilia-Romagna su dati SILER
**Tabella 3.12: Incidenza % media del numero delle attivazioni di rapporti di lavoro dipendente nei comuni della provincia di Ferrara sul totale provinciale. Anni 2011 – 2024;** Fonte: Nostre elaborazioni su dati SILER
**Tabella 3.13: Tassi di variazione % delle attivazioni di rapporti di lavoro dipendente nei comuni della provincia di Ferrara e in Emilia-Romagna nel periodo 2011-2024;** Fonte: Nostre elaborazioni su dati SILER
**Grafico 3.17: Tassi % di variazione delle attivazioni di rapporti di lavoro dipendente nelle Aree della provincia di Ferrara e in Emilia-Romagna nel periodo 2011-2024;** Fonte: Nostre elaborazioni su dati SILER
**Tabella 3.14: Incidenza % del numero delle attivazioni di rapporti di lavoro dipendente nei comuni della provincia di Ferrara e in Emilia-Romagna sulla popolazione residente in corrispondenza degli anni 2019, 2021 e 2023**
**Grafico 3.18: Incidenza % media del numero delle attivazioni di rapporti di lavoro dipendente nelle aree della provincia di Ferrara e in Emilia-Romagna sulla popolazione residente negli anni 2011, 2019 e 2023;** Fonte: Nostre elaborazioni su dati SILER
**Tabella 3.15: Numero delle attivazioni di rapporti di lavoro dipendente per tipo di cittadinanza nelle aree della provincia di Ferrara e in Emilia-Romagna. Anni 2020 – 2024** (valori assoluti); Fonte: Nostre elaborazioni su dati Agenzia Regionale del Lavoro dell'Emilia-Romagna su dati SILER
**Tabella 3.16: Incidenza % delle attivazioni di rapporti di lavoro dipendente per tipo di cittadinanza nelle aree della provincia di Ferrara e in Emilia-Romagna. Anni 2020 – 2024;** Fonte: Nostre elaborazioni su dati Agenzia Regionale del Lavoro dell'Emilia-Romagna su dati SILER
**Tabella 3.17: Incidenza % sul totale provinciale delle attivazioni di rapporti di lavoro dipendente per tipo di cittadinanza nelle aree della provincia di Ferrara e in Emilia-Romagna. Anni 2020 – 2024;** Fonte: Nostre elaborazioni su dati Agenzia Regionale del Lavoro dell'Emilia-Romagna su dati SILER
**Grafico 3.19: Incidenza % delle attivazioni di rapporti di lavoro dipendente per tipo di cittadinanza nelle aree della provincia di Ferrara e in Emilia-Romagna. Anni 2020 – 2024;** Fonte: Nostre elaborazioni su dati Agenzia Regionale del Lavoro dell'Emilia-Romagna su dati SILER
**Grafico 3.20: Incidenza % sul totale provinciale delle attivazioni di rapporti di lavoro dipendente per tipo di cittadinanza nelle aree della provincia di Ferrara e in Emilia-Romagna. Anni 2020 – 2024;** Fonte: Nostre elaborazioni su dati Agenzia Regionale del Lavoro dell'Emilia-Romagna su dati SILER

| Tabella 3.1a: Tasso di attività (15.64 anni) per sesso in provincia di Ferrara e in Emilia-Romagna nel triennio 2023-2025 (Val. %) | | | | | | | | | |
|---|---|---|---|---|---|---|---|---|---|
| Territori | 2023 | | | 2024 | | | 2025 | | |
| | Maschi | Femmine | Totale | Maschi | Femmine | Totale | Maschi | Femmine | Totale |
| Ferrara | 80,2 | 67,0 | 73,6 | 78,5 | 68,1 | 73,4 | 82,1 | 71,6 | 76,9 |
| EMILIA-ROMAGNA | 80,0 | 68,7 | 74,4 | 80,2 | 66,9 | 73,6 | 81,0 | 67,9 | 74,5 |

| Tabella 3.1b: Tasso di occupazione (15-64 anni) per sesso in provincia di Ferrara e in Emilia-Romagna nel triennio 2023-2025 (Val. %) | | | | | | | | | |
|---|---|---|---|---|---|---|---|---|---|
| Territori | 2023 | | | 2024 | | | 2025 | | |
| | Maschi | Femmine | Totale | Maschi | Femmine | Totale | Maschi | Femmine | Totale |
| Ferrara | 76,5 | 62,3 | 69,4 | 75,8 | 63,5 | 69,7 | 79,2 | 67,5 | 73,4 |
| EMILIA-ROMAGNA | 76,8 | 64,4 | 70,6 | 77,4 | 63,2 | 70,3 | 78,0 | 64,7 | 71,4 |

| Tabella 3.1c: Tasso di disoccupazione (15-74 anni) per sesso in provincia di Ferrara e in Emilia-Romagna nel triennio 2023-2025 (val. %) | | | | | | | | | |
|---|---|---|---|---|---|---|---|---|---|
| Territori | 2023 | | | 2024 | | | 2025 | | |
| | Maschi | Femmine | Totale | Maschi | Femmine | Totale | Maschi | Femmine | Totale |
| Ferrara | 4,4 | 7,0 | 5,6 | 3,4 | 6,7 | 4,9 | 3,7 | 5,6 | 4,6 |
| EMILIA-ROMAGNA | 3,9 | 6,2 | 5,0 | 3,4 | 5,4 | 4,3 | 3,6 | 4,7 | 4,1 |

| Tabella 3.1d: Tasso di disoccupazione giovanile (15-24 anni) per sesso in provincia di Ferrara e in Emilia-Romagna nel triennio 2023-2025 (Val. %) | | | | | | | | | |
|---|---|---|---|---|---|---|---|---|---|
| Territori | 2023 | | | 2024 | | | 2025 | | |
| | Maschi | Femmine | Totale | Maschi | Femmine | Totale | Maschi | Femmine | Totale |
| Ferrara | 19,4 | 9,8 | 15,4 | 8,9 | 6,5 | 7,7 | 10,9 | 9,8 | 10,5 |
| EMILIA-ROMAGNA | 14,8 | 20,2 | 17,0 | 11,3 | 14,2 | 12,3 | 17,5 | 17,1 | 17,4 |

Fonte: nostre elaborazioni su dati Camera di Commercio di Ferrara e Ravenna

**Tabella 3.2: Quota % di lavoratori che a fine 2021 si muovono per lavoro tra i comuni nelle aree della provincia di Ferrara**

| Territorio | In uscita | In entrata | Stesso comune | N° residenti | Livello reddito pro cap. |
|---|---|---|---|---|---|
| **Area Interna Basso Ferrarese** | --- | --- | --- | **67.703** | **18.310,8** |
| Codigoro | 31,61 | 30,12 | 38,27 | 11.297 | 19.091,5 |
| Copparo | 37,30 | 30,59 | 32,11 | 15.874 | 20.267,1 |
| Fiscaglia | **61,81** | 16,90 | 21,29 | 8.493 | 18.710,1 |
| Goro | 11,06 | 16,96 | **71,97** | 3.588 | 10.115,4 |
| Jolanda di Savoia | 46,54 | 32,72 | 20,74 | 2.686 | 17.954,4 |
| Lagosanto | **62,37** | 15,61 | 22,03 | 4.760 | 17.191,0 |
| Mesola | 45,26 | 18,32 | 36,41 | 6.549 | 16.710,5 |
| Riva del Po | 49,74 | 19,86 | 30,40 | 7.573 | 18.014,3 |
| Tresignana | **55,23** | 22,72 | 22,05 | 6.883 | 18.666,8 |
| **Area comuni rimanenti** | --- | --- | --- | **274.358** | **22.864,0** |
| Argenta | 45,04 | 20,53 | 34,44 | 21.140 | 20.383,7 |
| Bondeno | 49,85 | 15,26 | 34,89 | 13.905 | 21.245,3 |
| Cento | 42,59 | 21,62 | 35,78 | 35.107 | 23.762,2 |
| Comacchio | 26,68 | 24,24 | **49,08** | 22.081 | 17.975,3 |
| Ferrara | 19,77 | 26,01 | **54,22** | 131.669 | 24.893,0 |
| Masi Torello | 50,00 | 34,00 | 16,00 | 2.332 | 20.634,2 |
| Ostellato | 30,00 | **50,55** | 19,45 | 5.769 | 18.970,2 |
| Poggio Renatico | 54,82 | 30,08 | 15,10 | 9.787 | 21.424,0 |
| Portomaggiore | 51,40 | 18,93 | 29,67 | 11.506 | 19.125,0 |
| Terre del Reno | 50,49 | 30,73 | 18,78 | 9.826 | 21.739,4 |
| Vigarano Mainarda | **67,71** | 16,39 | 15,90 | 7.590 | 22.336,0 |
| Voghiera | 56,25 | 23,75 | 20,00 | 3.646 | 19.835,1 |

Nota: I dati a livello nazionale si riferiscono al 31/12/2021 e sono relativi a 19.565.808 individui che almeno tre giorni a settimana si recano al luogo abituale di lavoro partendo dall'alloggio di residenza e rientrando nello stesso.

Fonte: nostre elaborazioni su dati ISTAT Progetto MNO-MINDS

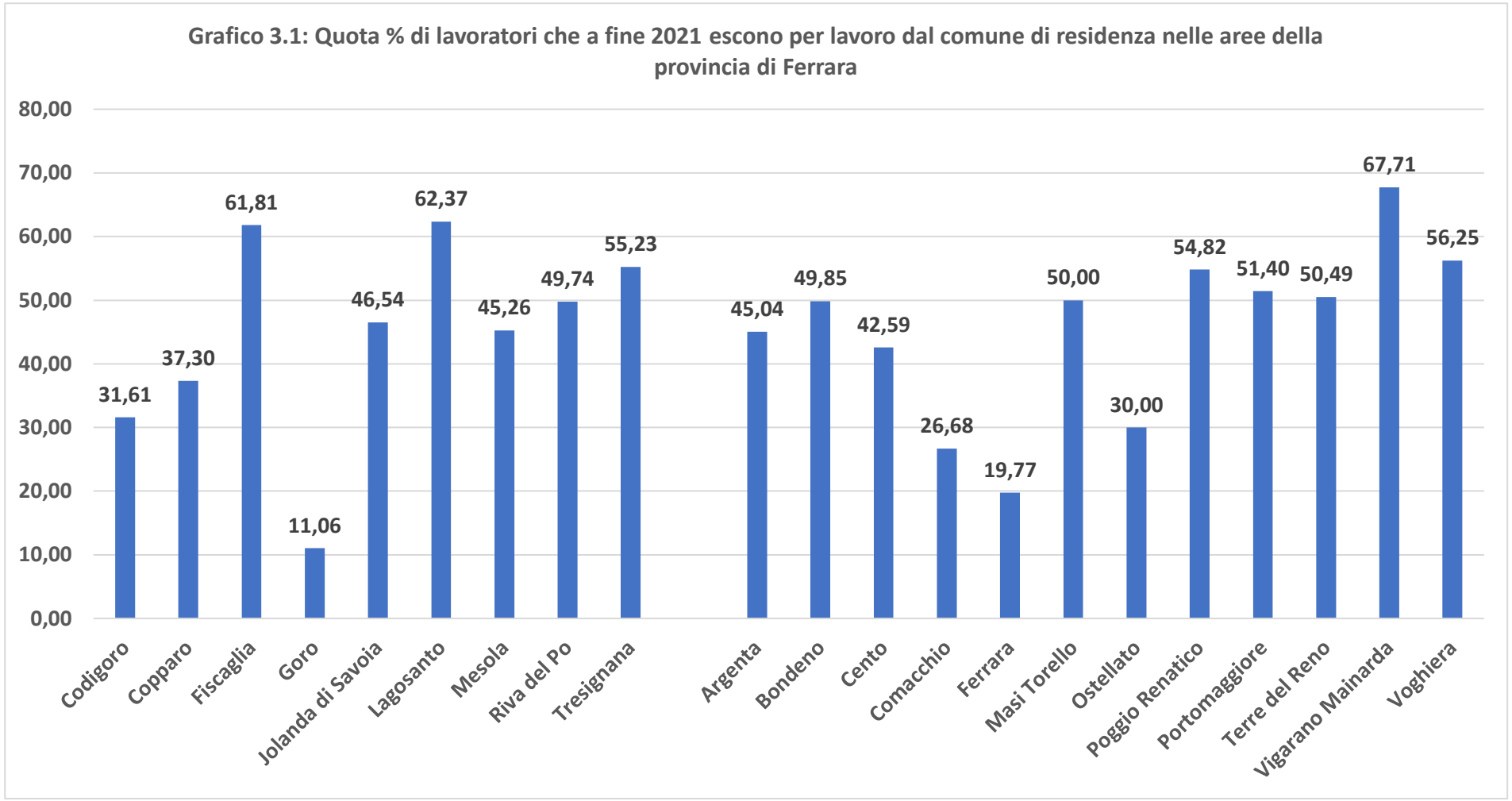
Grafico 3.1: Quota % di lavoratori che a fine 2021 escono per lavoro dal comune di residenza nelle aree della provincia di Ferrara
80,00
70,00
60,00
50,00
40,00
30,00
20,00
10,00
0,00
31,61
37,30
61,81
11,06
46,54
62,37
45,26
49,74
55,23
45,04
49,85
42,59
26,68
19,77
50,00
30,00
54,82
51,40
50,49
67,71
56,25
Codigoro
Copparo
Fiscaglia
Goro
Jolanda di Savoia
Lagosanto
Mesola
Riva del Po
Tresignana
Argenta
Bondeno
Cento
Comacchio
Ferrara
Masi Torello
Ostellato
Poggio Renatico
Portomaggiore
Terre del Reno
Vigarano Mainarda
Voghiera

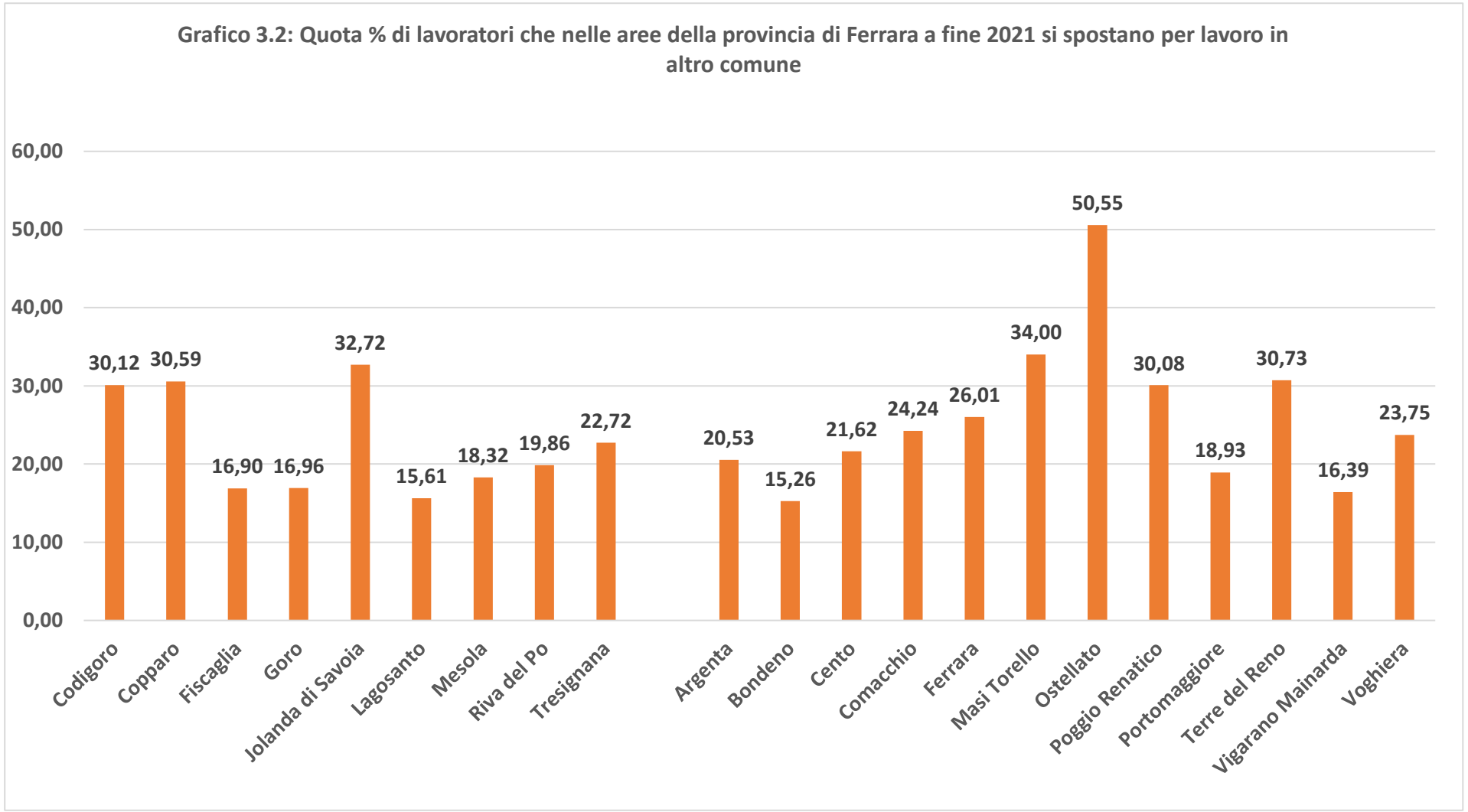
Grafico 3.2: Quota % di lavoratori che nelle aree della provincia di Ferrara a fine 2021 si spostano per lavoro in altro comune
60,00
50,00
40,00
30,00
20,00
10,00
0,00
30,12
30,59
16,90
16,96
32,72
15,61
18,32
19,86
22,72
20,53
15,26
21,62
24,24
26,01
34,00
50,55
30,08
18,93
30,73
16,39
23,75
Codigoro
Copparo
Fiscaglia
Goro
Jolanda di Savoia
Lagosanto
Mesola
Riva del Po
Tresignana
Argenta
Bondeno
Cento
Comacchio
Ferrara
Masi Torello
Ostellato
Poggio Renatico
Portomaggiore
Terre del Reno
Vigarano Mainarda
Voghiera

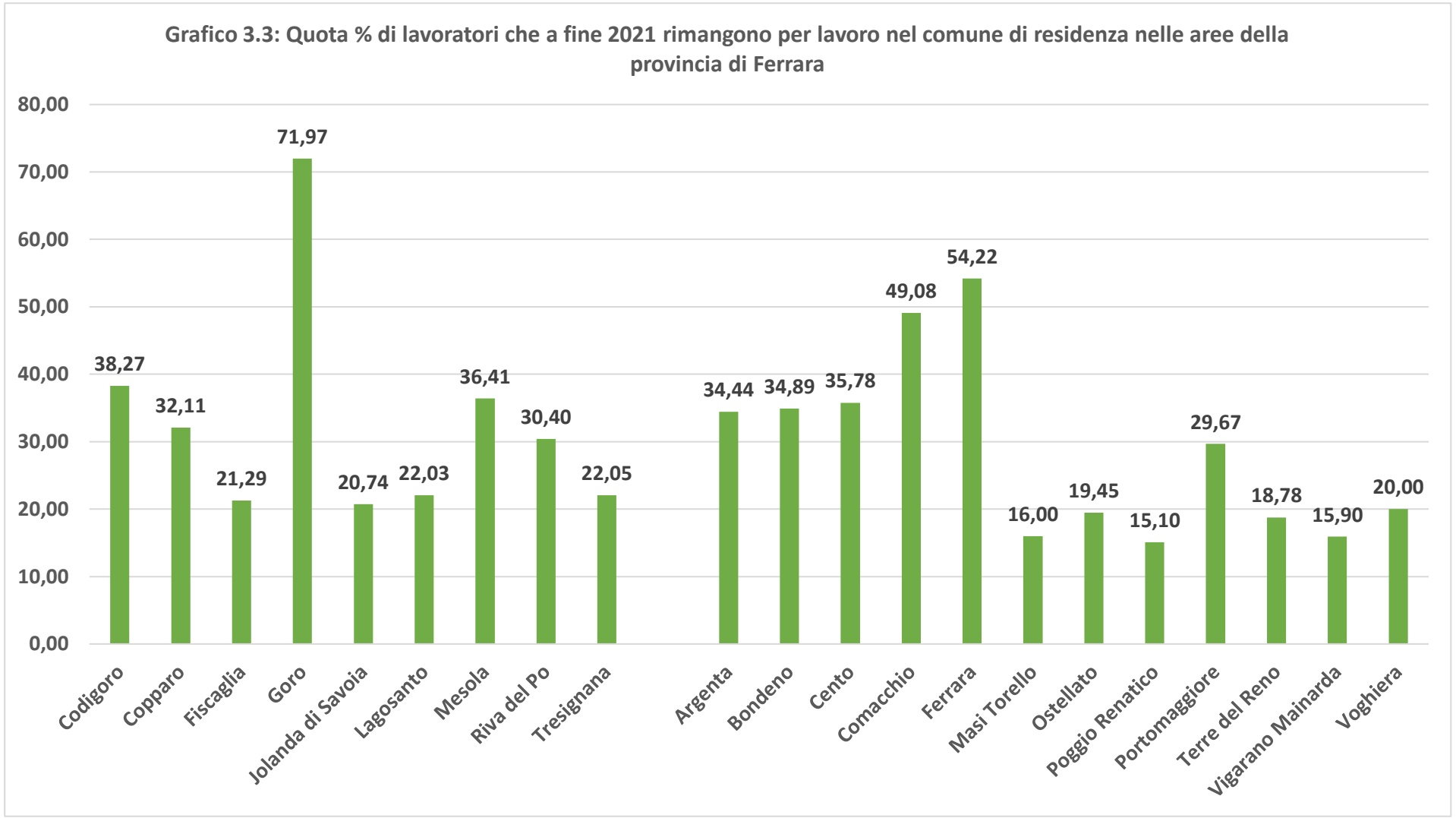


Fonte: nostre elaborazioni su dati ISTAT Progetto MNO-MINDS

**Tabella 3.3a: Stime sulle forze di lavoro in provincia di Ferrara e in Emilia Romagna. Valori assoluti per l'anno 2023**

| Territorio | Valori assoluti (in migliaia) - Valore medio | | | |
|---|---|---|---|---|
| | N° occupati | Persone in cerca di occupazione | Forze di lavoro | Inattivi (15 - 64 anni) |
| Provincia Ferrara | 147 | 9 | 156 | 54 |
| Emilia-Romagna | 2.023 | 105 | …. | 711 |

Fonte: Elaborazioni Agenzia regionale del Lavoro su dati Istat

**Tabella 3.3b: Stime sulle forze di lavoro per SLL (al 2011) nei SLL in provincia di Ferrara. Valori assoluti anni 2011 - 2029 - 2021 - 2023**

| Anni | Sistemi Locali del Lavoro | Valori assoluti (in migliaia) - Valore medio annuo | | | | |
|---|---|---|---|---|---|---|
| | | N° Occupati | In cerca di occupazione | Forze di lavoro | Non forze di lavoro (in età 15 anni e più) | Popolazione (di 15 anni o più) |
| 2011 | Comacchio | 23,243 | 1,725 | 24,968 | 25,221 | 50,189 |
| 2019 | | 22,701 | 2,718 | 25,419 | 22,016 | 47,435 |
| 2021 | | 22,195 | 2,688 | 24,883 | 22,091 | 46,974 |
| 2023 | | 22,755 | 2,742 | 25,497 | 21,306 | 46,803 |
| 2011 | Copparo | 14,614 | 1,098 | 15,712 | 16,973 | 32,685 |
| 2019 | | 14,589 | 1,128 | 15,717 | 14,563 | 30,280 |
| 2021 | | 14,244 | 1,114 | 15,358 | 14,364 | 29,722 |
| 2023 | | 14,561 | 1,099 | 15,660 | 13,797 | 29,457 |
| 2011 | Ferrara | 92,721 | 5,981 | 98,702 | 93,048 | 191,750 |
| 2019 | | 95,185 | 7,224 | 102,409 | 85,478 | 187,887 |
| 2021 | | 95,185 | 7,224 | 102,409 | 85,478 | 187,887 |
| 2023 | | 95,778 | 6,992 | 102,770 | 82,438 | 185,208 |
| 2011 | Goro | 4,536 | 0,284 | 4,820 | 5,106 | 9,926 |
| 2019 | | 4,609 | 0,265 | 4,874 | 4,396 | 9,270 |
| 2021 | | 4,471 | 0,247 | 4,718 | 4,330 | 9,048 |
| 2023 | | 4,586 | 0,230 | 4,816 | 4,131 | 8,947 |

Fonte: Istat

**Grafico 3.4: Stima della popolazione (di 15 anni o più) nei SLL in provincia di Ferrara. Valori assoluti (in migliaia) anni 2011 - 2019 - 2021 - 2023**

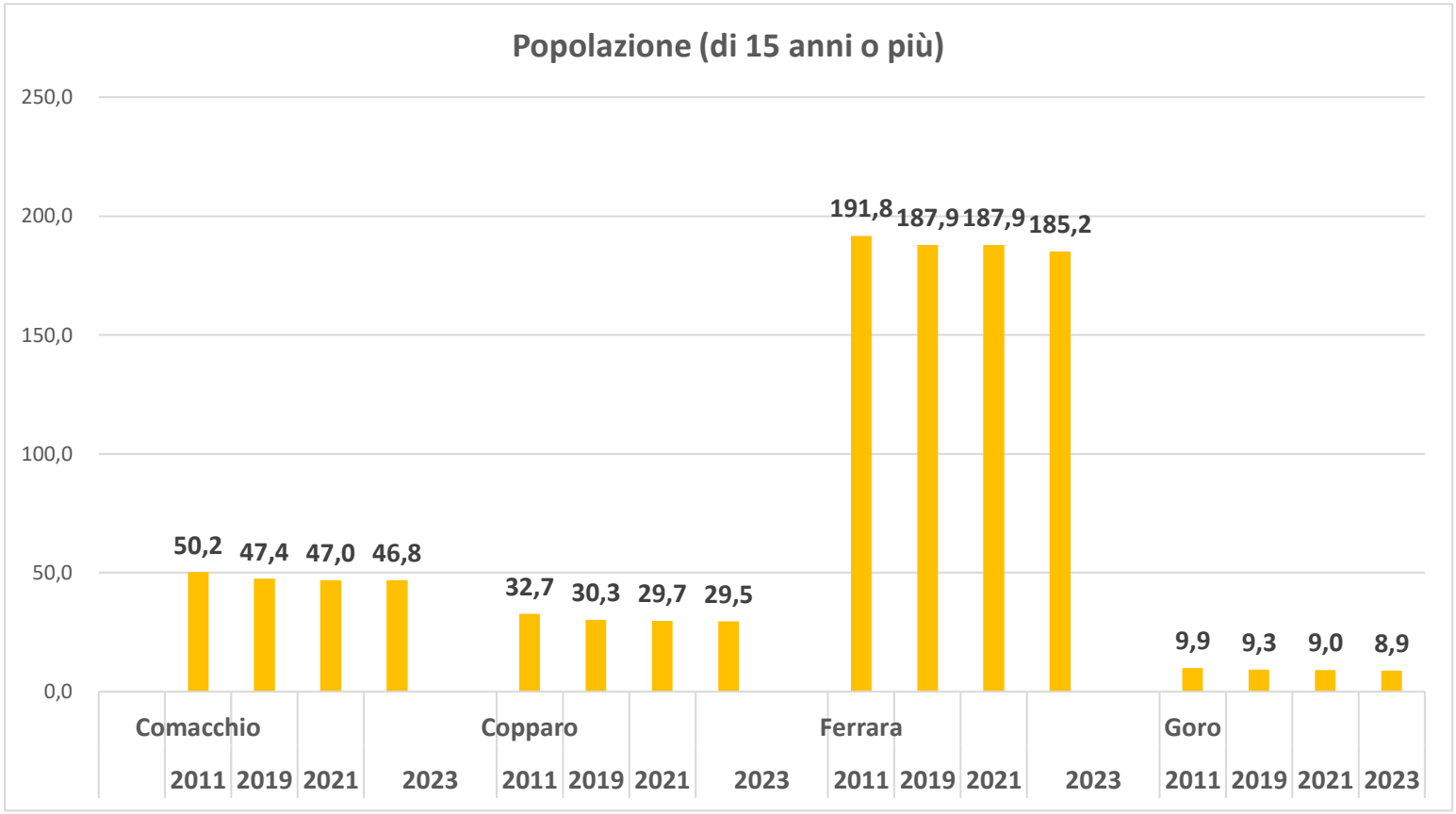


Fonte: nostre elaborazioni su dati Istat

**Grafico 3.5: Stima delle forze di lavoro nei SLL in provincia di Ferrara. Valori assoluti (in migliaia) anni 2011 - 2019 - 2021 - 2023**

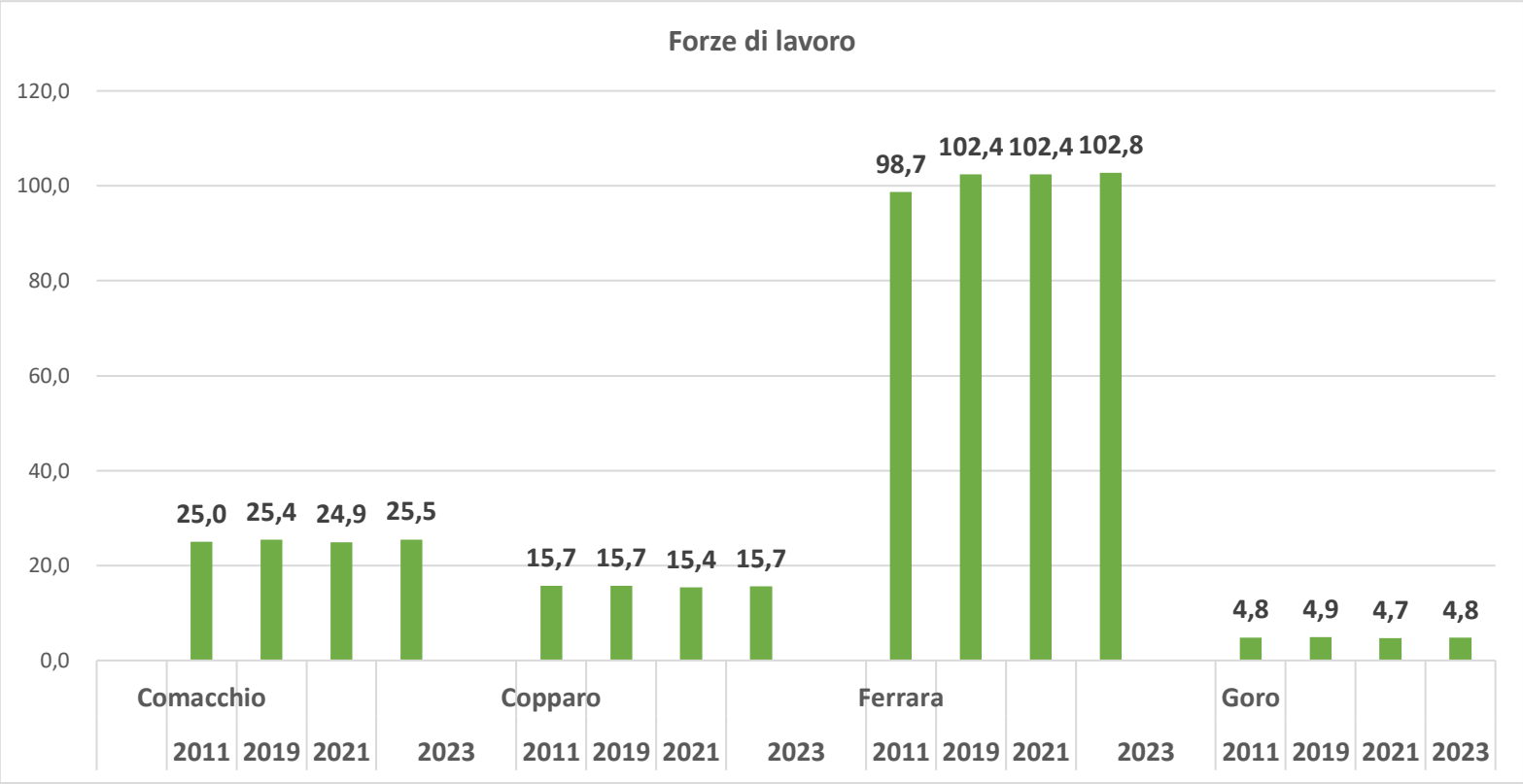


Fonte: nostre elaborazioni su dati Istat

**Grafico 3.6: Stima degli inattivi nei SLL in provincia di Ferrara. Valori assoluti (in migliaia) anni 2011 - 2019 - 2021 - 2023**

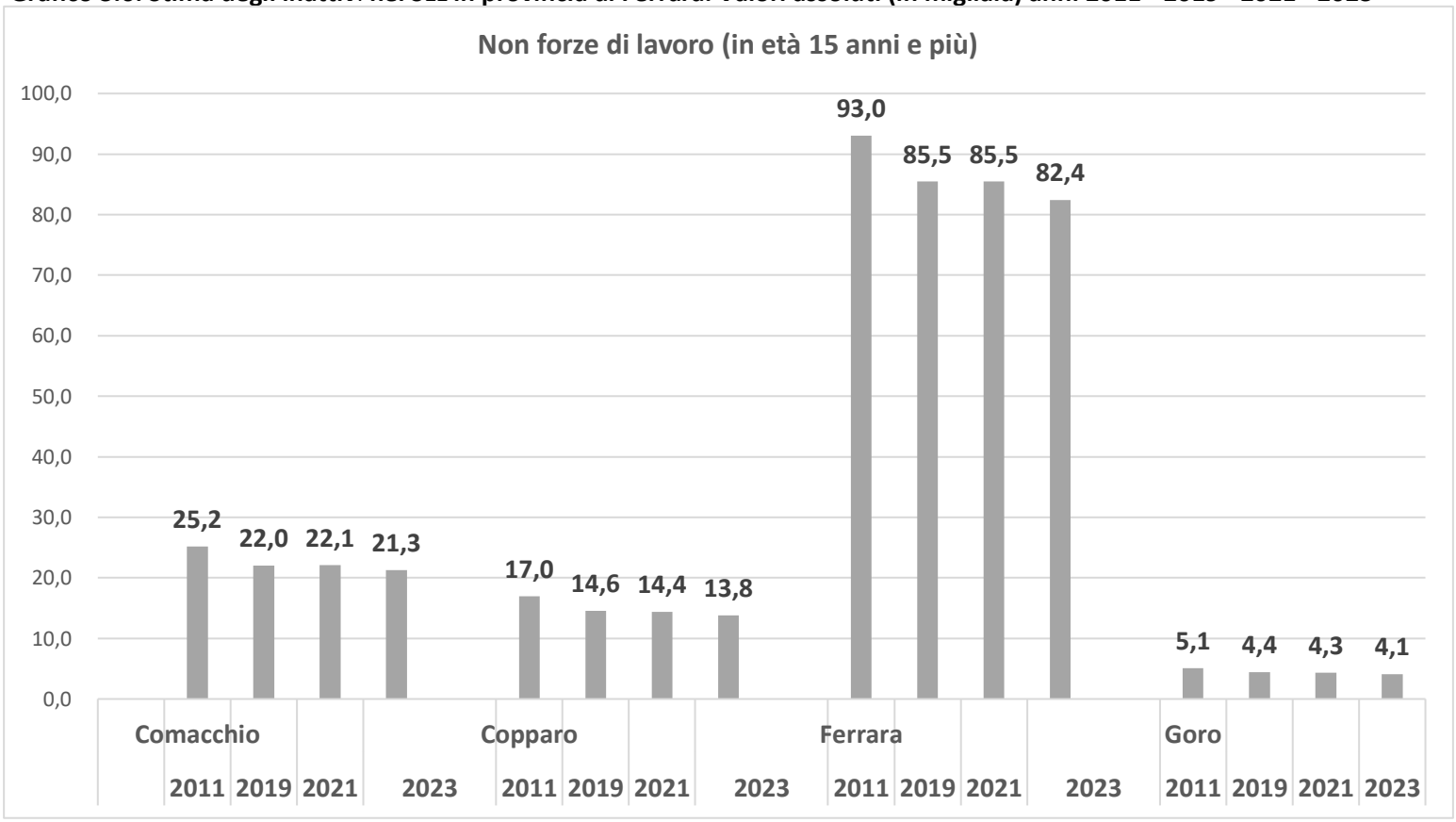


Fonte: nostre elaborazioni su dati Istat

**Grafico 3.7: Stima delle persone in cerca di occupazione nei SLL in provincia di Ferrara. Valori assoluti (in migliaia) anni 2011 - 2019 - 2021 - 2023**

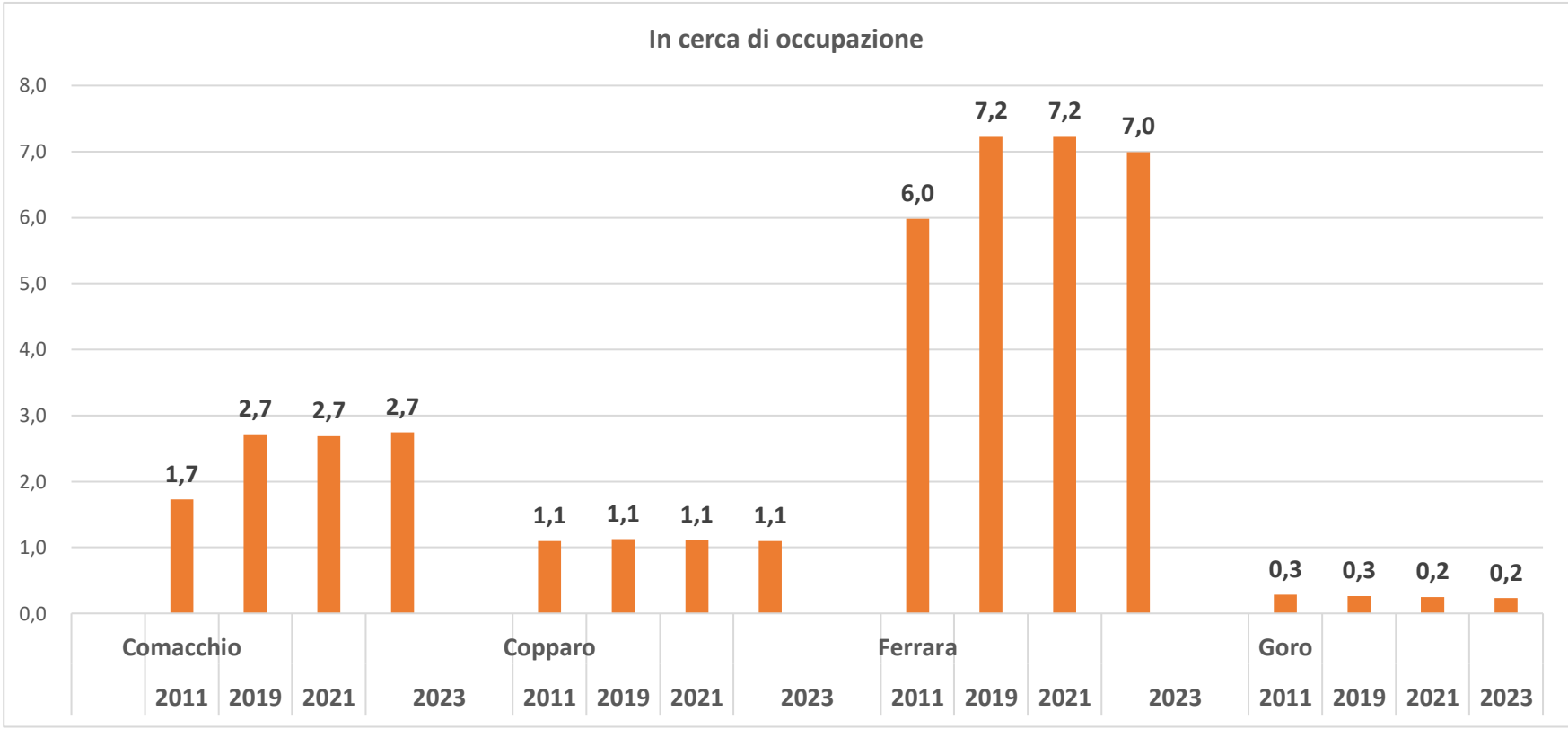


Fonte: nostre elaborazioni su dati Istat

**Grafico 3.8: Stima degli occupati nei SLL in provincia di Ferrara. Valori assoluti (in migliaia) anni 2011 - 2019 - 2021 - 2023**

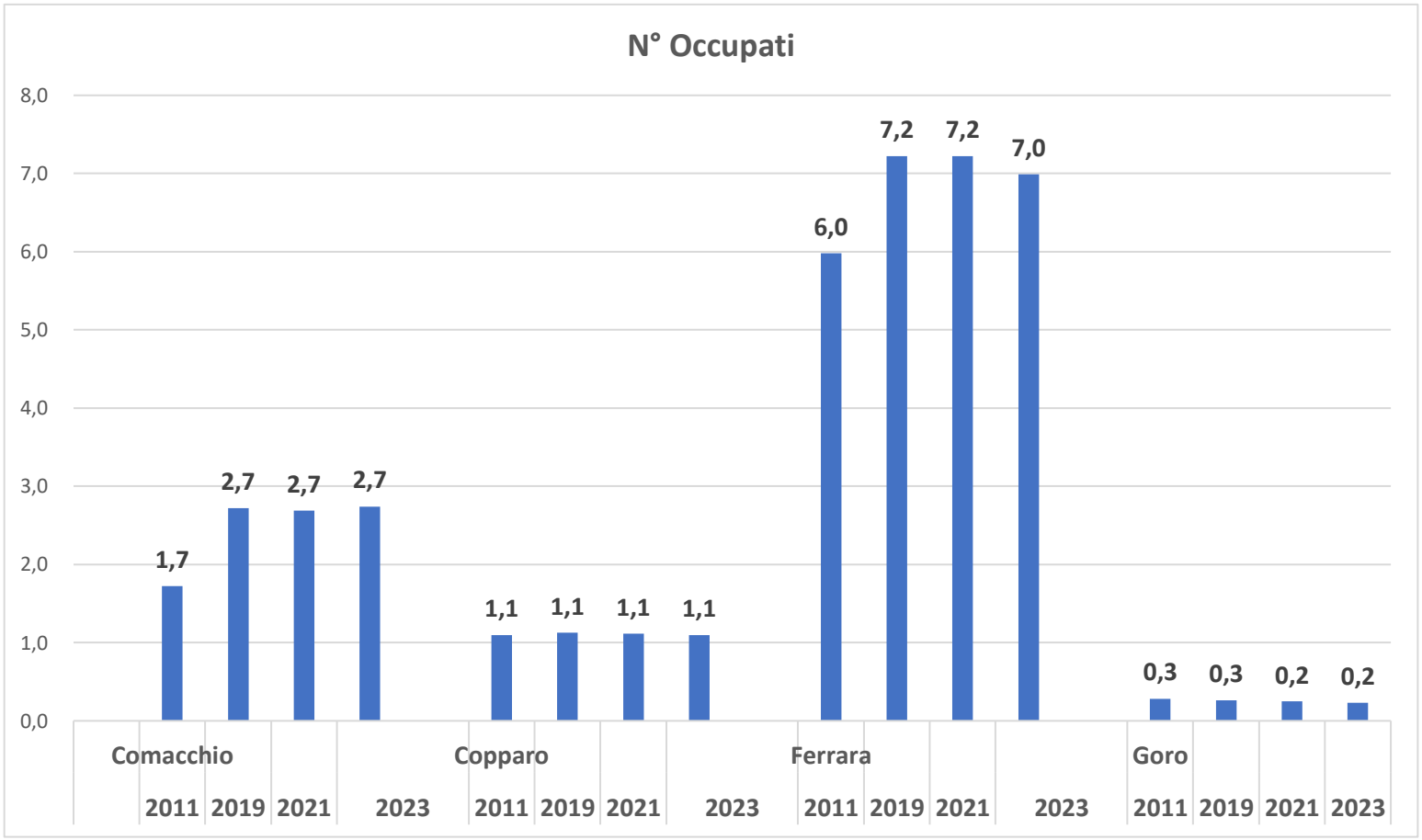


Fonte: nostre elaborazioni su dati Istat

**Tabella 3.4: Stime sulle forze di lavoro per SLL (al 2011) nei SLL in provincia di Ferrara.**
**Tassi per gli anni 2011 - 2019 - 2021 - 2023**

| Anni | Sistemi Locali del Lavoro | Tassi | | |
|---|---|---|---|---|
| | | Tasso di attività (*) | Tasso di occupazione (**) | Tasso di disoccupazione (***) |
| 2011 | Comacchio | 49,75 | 46,31 | 6,91 |
| 2019 | | 53,59 | 47,86 | 10,69 |
| 2021 | | 53,59 | 47,86 | 10,69 |
| 2023 | | 54,48 | 48,62 | 10,75 |
| 2011 | Copparo | 49,75 | 46,31 | 6,91 |
| 2019 | | 51,91 | 48,18 | 7,18 |
| 2021 | | 51,67 | 47,92 | 7,25 |
| 2023 | | 53,16 | 49,43 | 7,02 |
| 2011 | Ferrara | 51,47 | 48,36 | 6,06 |
| 2019 | | 54,51 | 50,66 | 7,05 |
| 2021 | | 53,83 | 50,02 | 7,09 |
| 2023 | | 55,49 | 51,71 | 6,80 |
| 2011 | Goro | 48,56 | 45,70 | 5,89 |
| 2019 | | 52,58 | 49,72 | 5,44 |
| 2021 | | 52,14 | 49,41 | 5,24 |
| 2023 | | 53,83 | 51,26 | 4,78 |

Fonte: Istat

(*) Tasso di attività = rapporto % tra forze di lavoro e popolazione (di 15 anni o iù)

(**) Tasso di occupazione = rapporto % tra N° occupati e popolazione (di 15 anni o più)

(***) Tasso di disoccupazione = rapporto % tra persone in cerca di lavoro e forze di lavoro

**Grafico 3.9: Tasso % di attività per SLL (al 2011) nei SLL in provincia di Ferrara. Tassi per gli anni 2011 - 2029 - 2021 - 2023**

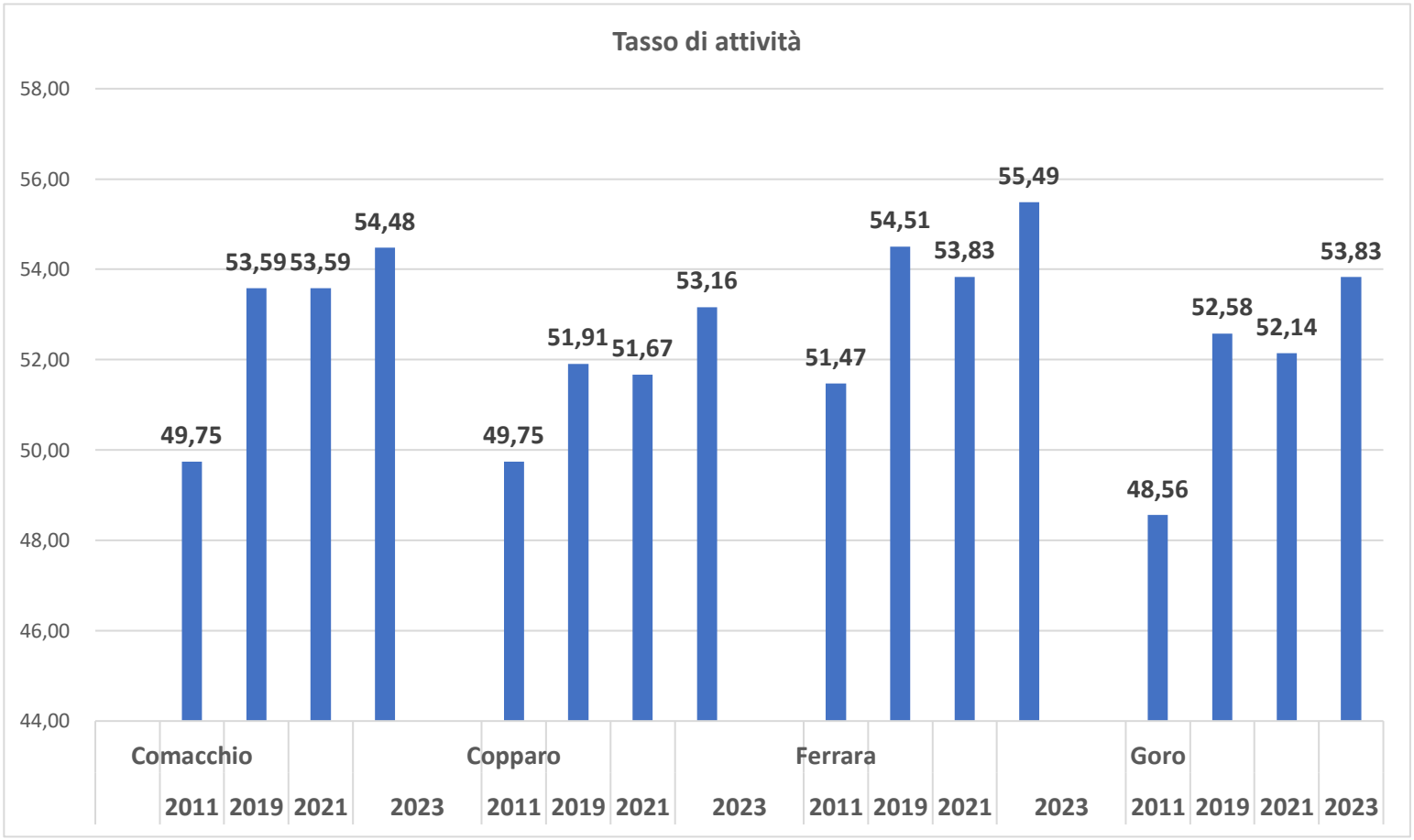


Fonte: nostre elaborazioni su dati Istat

**Grafico 3.10: Tasso % di occupazione per SLL (al 2011) nei SLL in provincia di Ferrara. Tassi per gli anni 2011 - 2029 - 2021 - 2023**

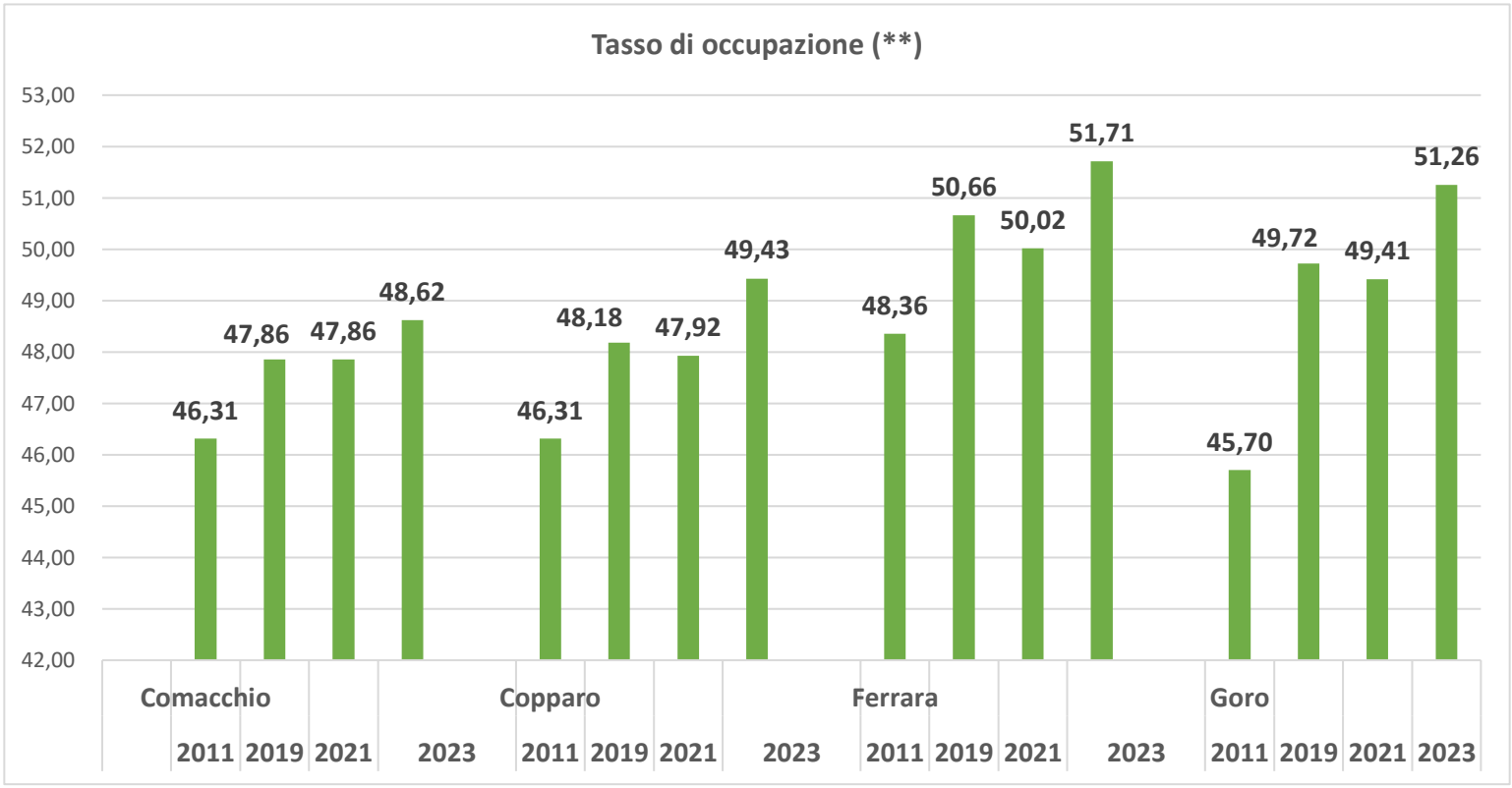


Fonte: nostre elaborazioni su dati Istat

**Grafico 3.11: Tasso % di disoccupazione per SLL (al 2011) nei SLL in provincia di Ferrara. Tassi per gli anni 2011 - 2029 - 2021 - 2023%**

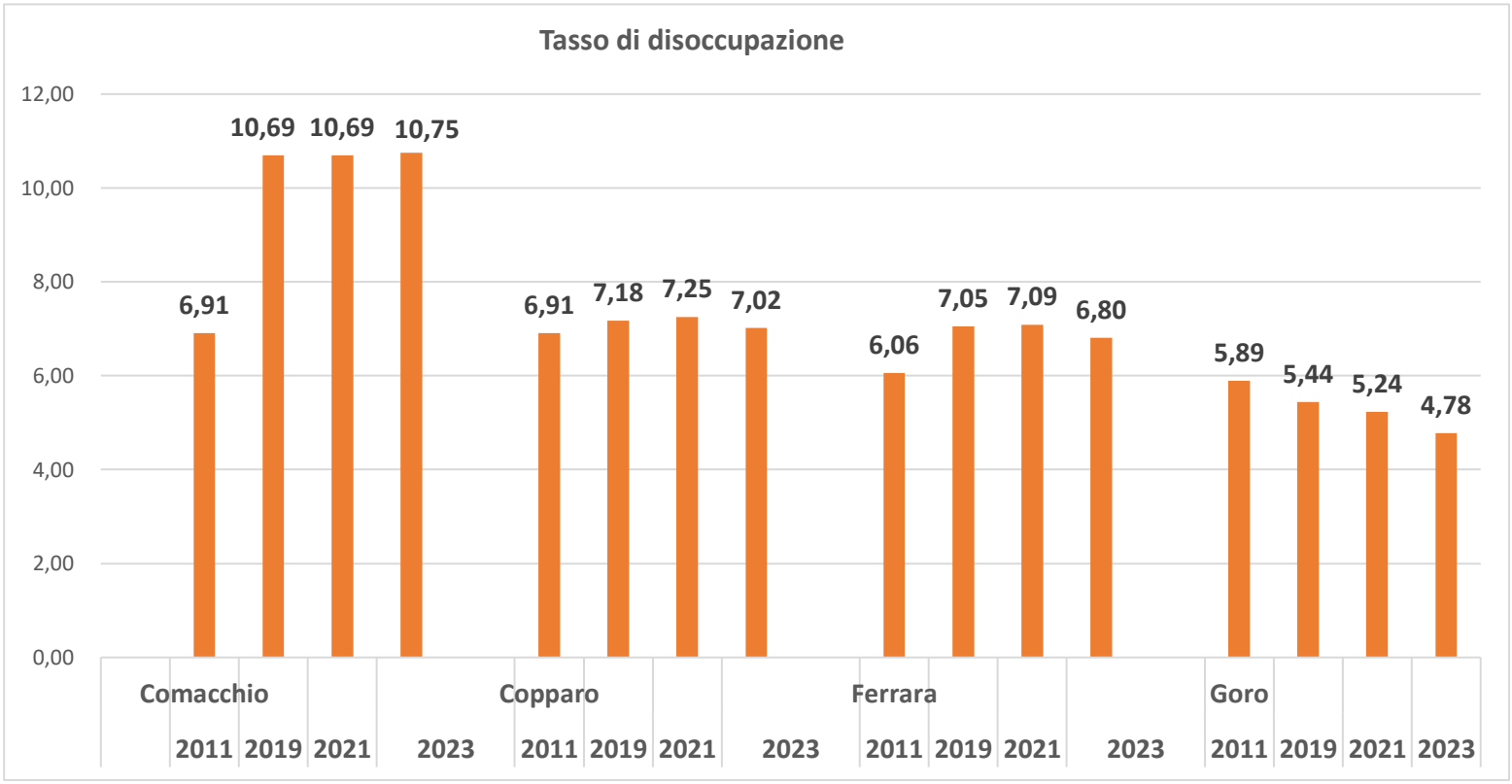


Fonte: nostre elaborazioni su dati Istat

**Tabella 3.5: Tassi % di variazione nel periodo 2011-2023 per SLL (al 2011) nei SLL in provincia di Ferrara.**

| Sistemi Locali del Lavoro | Tassi percentuali di variazione | | | | |
|---|---|---|---|---|---|
| | Popolazione (di 15 anni o più) | Non forze di lavoro (in età 15 anni e più) | Forze di lavoro | In cerca di occupazione | N° Occupati |
| Comacchio | -6,75 | -15,52 | 2,12 | 58,96 | -2,10 |
| Copparo | -9,88 | -18,71 | -0,33 | 0,09 | -0,36 |
| Ferrara | -3,41 | -11,40 | 4,12 | 16,90 | 3,30 |
| Goro | -9,86 | -19,10 | -0,08 | -19,01 | 1,10 |

Fonte: nostre elaborazioni su dati Istat

**Tabella 3.6: Tassi del mercato del lavoro nei SLL della provincia di Ferrara e in Emilia-Romagna. Anno 2023**

| Territorio | Tassi | | |
|---|---|---|---|
| | Tasso di attività (*) | Tasso di occupazione (**) | Tasso di disoccupazione (***) |
| SLL Comacchio | 54,5 | 48,6 | 10,8 |
| SLL Copparo | 53,2 | 49,4 | 7,0 |
| SLL Ferrara | 55,5 | 51,7 | 6,8 |
| SLL Goro | 53,8 | 51,3 | 4,8 |
| Provincia di Ferrara | 73,6 | 69,4 | 5,6 |
| Emilia-Romagna | … | 70,6 | 5,0 |

Fonte: Elaborazioni Agenzia regionale del Lavoro su dati Istat

**Tabella 3.12a: Tassi % di variazione della popolazione (di 15 anni o più) nel periodo 2011-2023 per SLL (al 2011) nei SLL in provincia di Ferrara.**

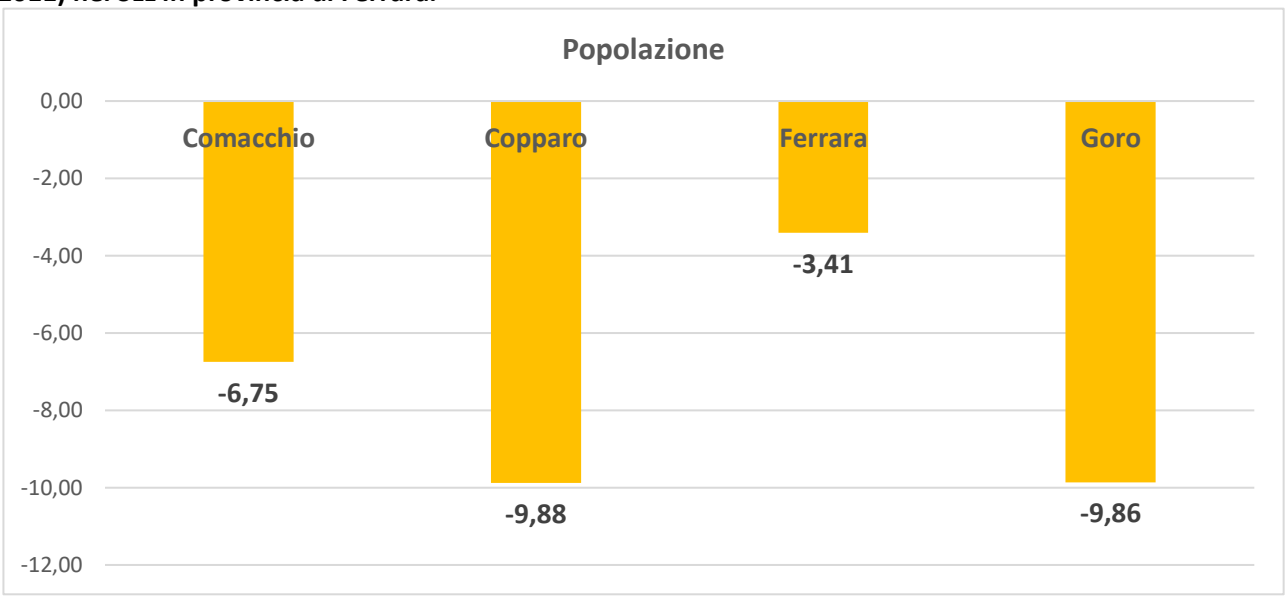


**Tabella 3.12b: Tassi % di variazione delle non forze di lavoro nel periodo 2011-2023 per SLL (al 2011) nei SLL in provincia di Ferrara.**

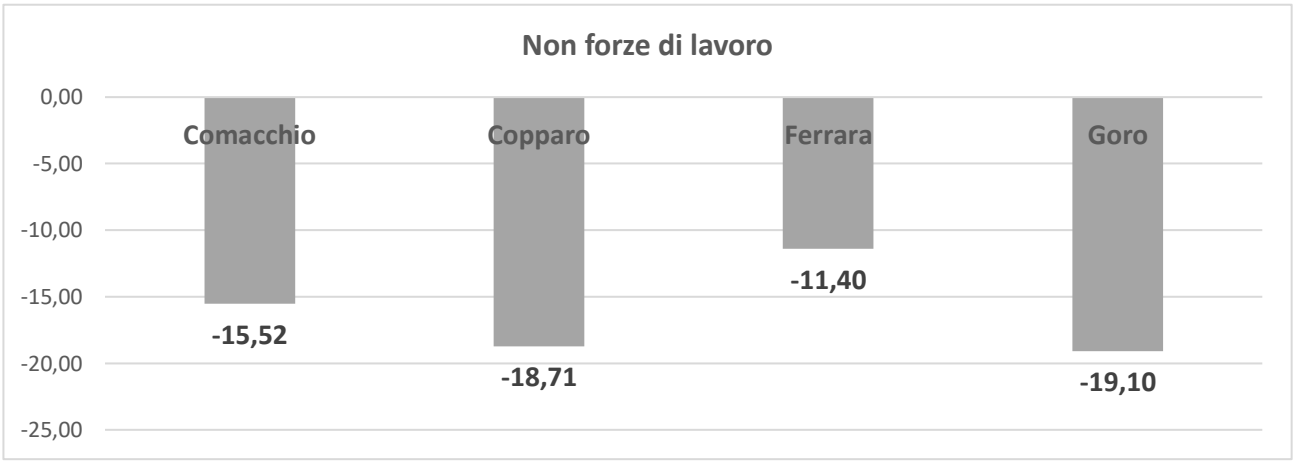


**Grafico 3.12c: Tassi % di variazione delle forze di lavoro nel periodo 2011-2023 per SLL (al 2011) nei SLL in provincia di Ferrara**

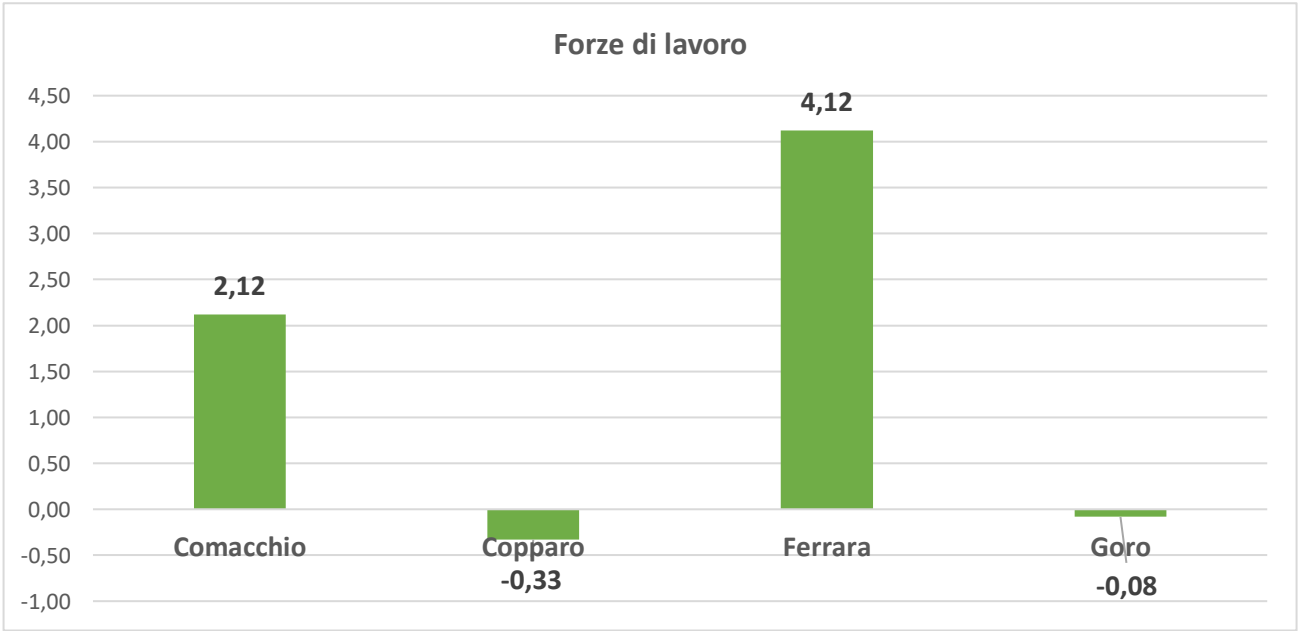

**Tabella 3.12d: Tassi % di variazione del n° di persone in cerca di occupazione nel periodo 2011-2023 per SLL (al 2011) in provincia di Ferrara**

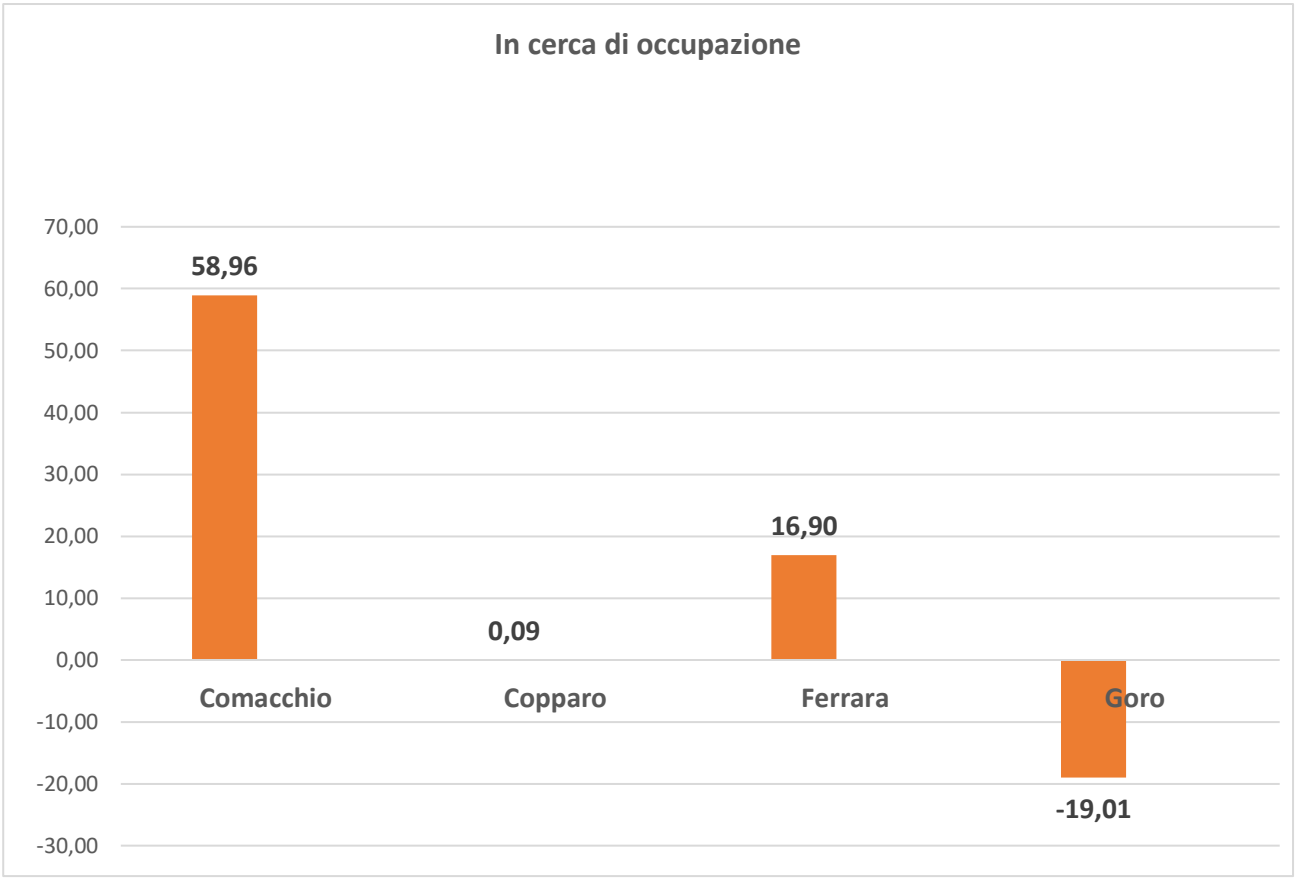


**Grafico 3.12e: Tassi % di variazione del n° degli occupati nel periodo 2011-2023 per SLL (al 2011) nei SLL in provincia di Ferrara.**

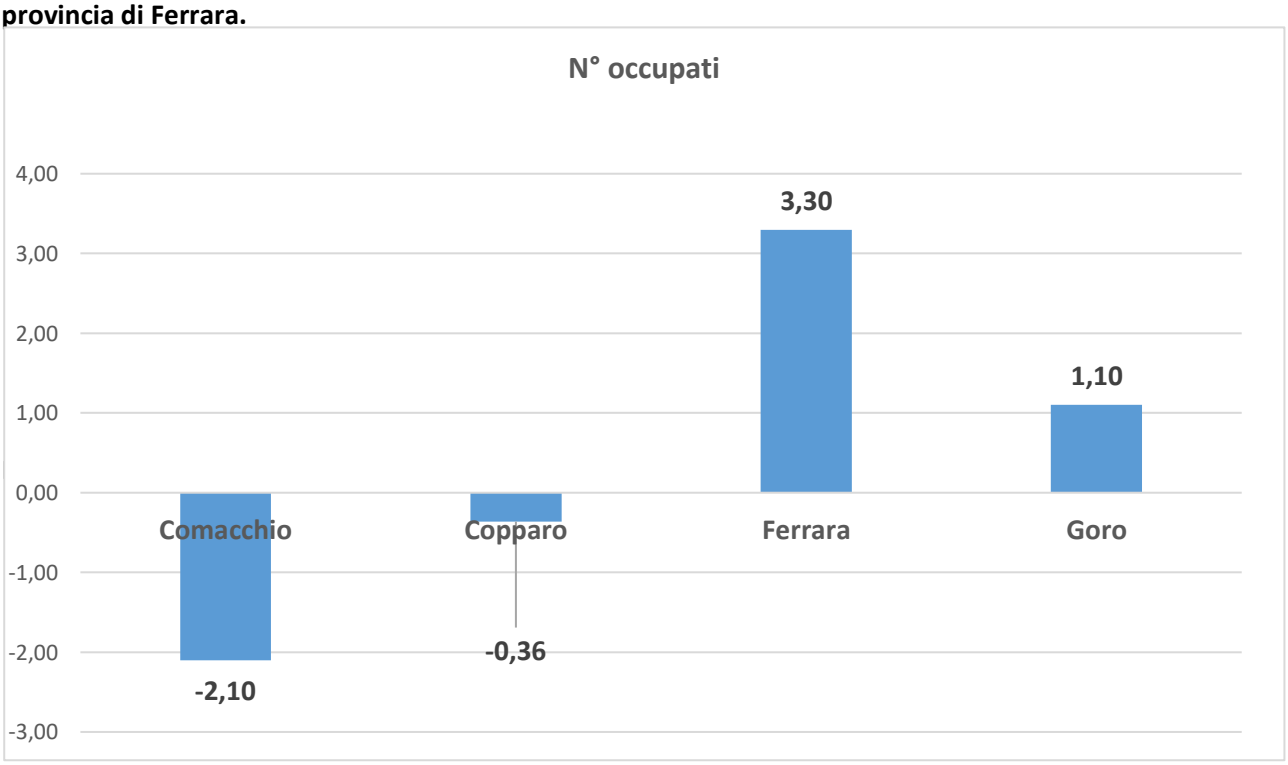

Fonte: nostre elaborazioni su dati Istat

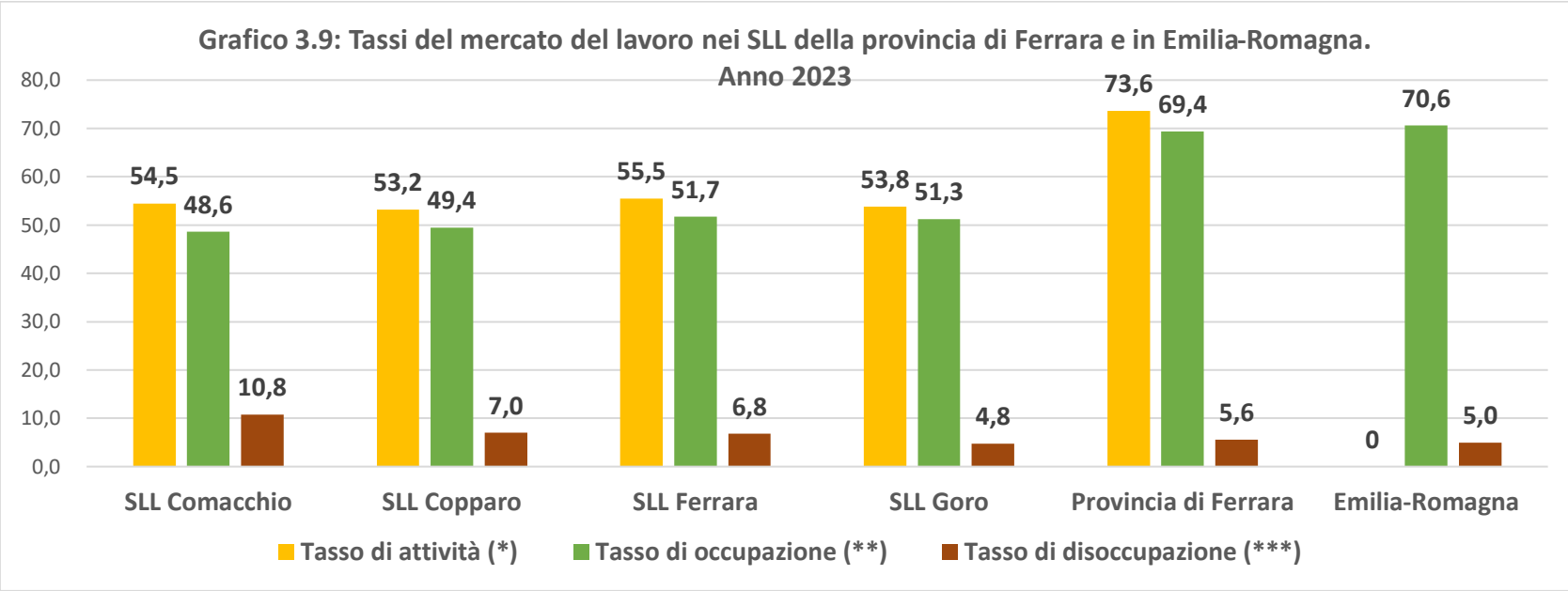


Fonte: nostre elaborazioni su dati Istat

**Tabella 3.7: Numero degli addetti nelle aree della provincia di Ferrara per settori negli anni 2021, 2023 e 2025** (valori assoluti e %)

| Anno e indicatore | 2021 | | | 2023 | | | 2025 | | |
|---|---|---|---|---|---|---|---|---|---|
| | Area Interna Basso Ferrarese | Area Comuni rimanenti | Provincia | Area Interna Basso Ferrarese | Area Comuni rimanenti | Provincia | Area Interna Basso Ferrarese | Area Comuni rimanenti | Provincia |
| **TOTALE ADDETTI nell'anno** | **19.874** | **82.475** | **102.349** | **17.989** | **87.650** | **105.639** | **17.988** | **88.117** | **106.105** |
| Totale Addetti anno precedente | 19.687 | 82.751 | 102.438 | 17.853 | 86.222 | 104.075 | **17.935** | **88.142** | 106.077 |
| Addetti/popolazione | 29,7% | 30,1% | 30,0% | 27,0% | 32,1% | 31,1% | 27,1% | 32,2% | 31,2% |
| **Addetti Agricoltura pesca** | **6.535** | **9.230** | **15.765** | **4.380** | **9.641** | **14.021** | **4.434** | **9.681** | **14.115** |
| *% sul totale comunale* | 32,9% | 11,2% | 15,4% | 24,3% | 11,0% | 13,3% | 24,6% | 11,0% | 13,3% |
| *% sul totale provinciale* | 41,5% | 58,5% | 100,0% | 31,2% | 68,8% | 100,0% | 31,4% | 68,6% | 100,0% |
| **Addetti Industria** | **4.987** | **17.015** | **22.002** | **5.223** | **18.899** | **24.122** | **5.144** | **18.449** | **23.593** |
| *% sul totale comunale* | 25,1% | 20,6% | 21,5% | 29,0% | 21,6% | 22,8% | 28,6% | 20,9% | 22,2% |
| *% sul totale provinciale* | 22,7% | 77,3% | 100,0% | 21,7% | 78,3% | 100,0% | 21,8% | 78,2% | 100,0% |
| **Addetti Costruzioni** | **1.574** | **7.883** | **9.457** | **1.490** | **7.163** | **8.653** | **1.422** | **6.518** | **7.940** |
| *% sul totale comunale* | 7,9% | 9,6% | 9,2% | 8,3% | 8,2% | 8,2% | 7,9% | 7,4% | 7,5% |
| *% sul totale provinciale* | 16,6% | 83,4% | 100,0% | 17,2% | 82,8% | 100,0% | 17,9% | 82,1% | 100,0% |
| **Addetti Commercio** | **2.836** | **12.943** | **15.779** | **2.847** | **15.222** | **18.069** | **2.643** | **15.513** | **18.156** |
| *% sul totale comunale* | 14,3% | 15,7% | 15,4% | 15,8% | 17,4% | 17,1% | 14,7% | 17,6% | 17,1% |
| *% sul totale provinciale* | 18,0% | 82,0% | 100,0% | 15,8% | 84,2% | 100,0% | 14,6% | 85,4% | 100,0% |
| **Addetti Terziario (*)** | **3.942** | **35.404** | **39.346** | **13.940** | **36.572** | **40.614** | **13.643** | **37.721** | **42.042** |
| *% sul totale comunale* | 19,8% | 42,9% | 38,4% | 22,5% | 41,7% | 38,4% | 24,0% | 42,8% | 39,6% |
| *% sul totale provinciale* | 10,0% | 90,0% | 100,0% | 10,0% | 90,0% | 100,0% | 10,3% | 89,7% | 100,0% |

*(*) Sommatoria di Servizi imprese, Alloggio e ristorazione, Servizi misti, Servizi consumatori*

Fonte: nostre elaborazioni su dati Camera di Commercio Ferrara e Ravenna

**Tabella 3.8: Scostamento % dal totale provinciale (= 100) dell'incidenza degli addetti rispetto alla popolazione nelle aree della provincia di Ferrara negli anni 2021, 2023 e 2025**

| Anno e indicatore | 2021 | | 2023 | | 2025 | |
|---|---|---|---|---|---|---|
| | Area Interna Basso Ferrarese | Area Comuni rimanenti | Area Interna Basso Ferrarese | Area Comuni rimanenti | Area Interna Basso Ferrarese | Area Comuni rimanenti |
| **Addetti/popolazione** | -1,28 | 0,31 | -13,21 | 3,22 | -13,11 | 3,18 |

Fonte: nostre elaborazioni su dati Camera di Commercio Ferrara-Ravenna

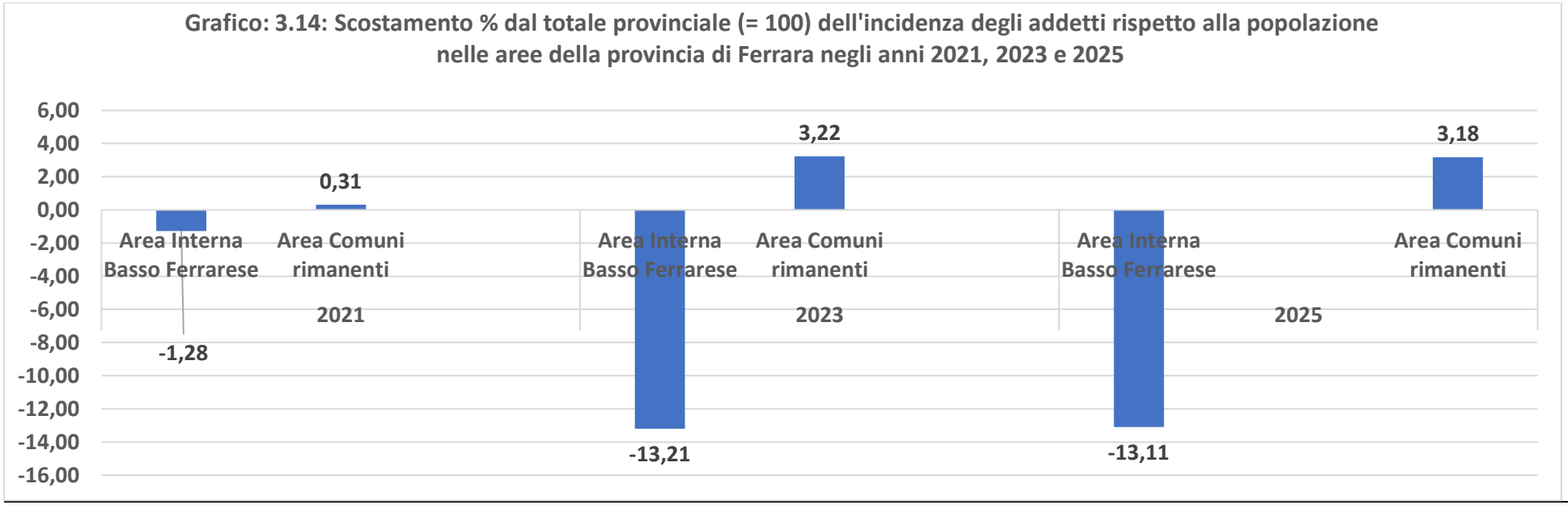


Fonte: nostre elaborazioni su dati Camera di Commercio Ferrara-Ravenna

**Tabella 3.9: Incidenza % degli addetti tra le aree della provincia di Ferrara negli anni 2021, 2023 e 2025**

| Anno e indicatore | 2021 | | 2023 | | 2025 | |
|---|---|---|---|---|---|---|
| | Area Interna Basso Ferrarese | Area Comuni rimanenti | Area Interna Basso Ferrarese | Area Comuni rimanenti | Area Interna Basso Ferrarese | Area Comuni rimanenti |
| **TOTALE ADDETTI nell'anno** | 19,4% | 80,6% | 17,0% | 83,0% | 17,0% | 83,0% |
| Totale Addetti anno precedente | 19,2% | 80,8% | 17,2% | 82,8% | 16,9% | 83,1% |
| **Addetti Agricoltura pesca** | 41,5% | 58,5% | 31,2% | 68,8% | 31,4% | 68,6% |
| **Addetti Industria** | 22,7% | 77,3% | 21,7% | 78,3% | 21,8% | 78,2% |
| **Addetti Costruzioni** | 16,6% | 83,4% | 17,2% | 82,8% | 17,9% | 82,6% |
| **Addetti Commercio** | 18,0% | 82,0% | 15,8% | 84,2% | 14,6% | 85,4% |
| **Addetti Terziario** | 10,0% | 90,0% | 10,0% | 90,0% | 10,3% | 89,7% |

Fonte: nostre elaborazioni su dati Camera di commercio Ferrara e Ravenna

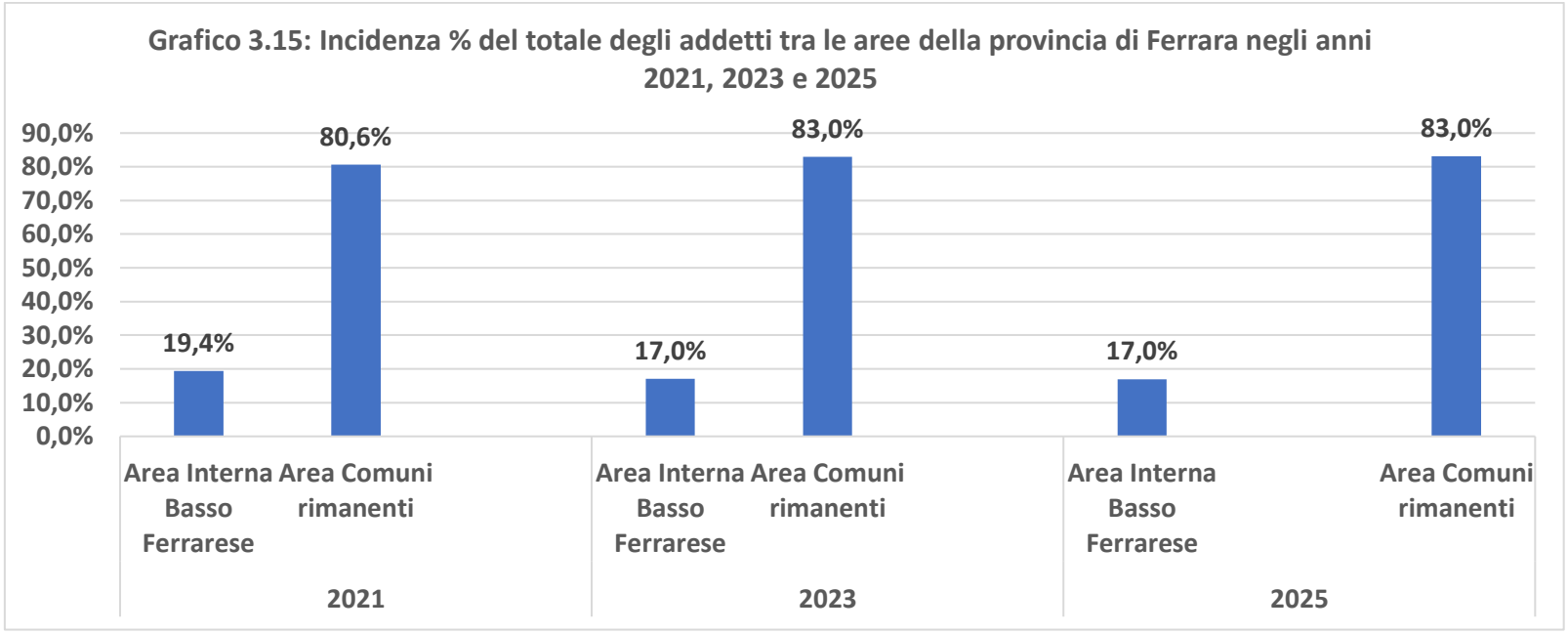


Fonte: nostre elaborazioni su dati Camera di commercio Ferrara e Ravenna

**Tabella 3.10: Incidenza % degli addetti ai settori produttivi nelle aree della provincia di Ferrara negli anni 2021, 2023 e 2025**

| Anno e indicatore | 2021 | | 2023 | | 2025 | |
|---|---|---|---|---|---|---|
| | Area Interna Basso Ferrarese | Area Comuni rimanenti | Area Interna Basso Ferrarese | Area Comuni rimanenti | Area Interna Basso Ferrarese | Area Comuni rimanenti |
| **Addetti Agricoltura pesca** | 41,5% | 58,5% | 31,2% | 68,8% | 31,4% | 68,6% |
| **Addetti Industria** | 22,7% | 77,3% | 21,7% | 78,3% | 21,8% | 78,2% |
| **Addetti Costruzioni** | 16,6% | 83,4% | 17,2% | 82,8% | 17,9% | 82,6% |
| **Addetti Commercio** | 18,0% | 82,0% | 15,8% | 84,2% | 14,6% | 85,4% |
| **Addetti Terziario** | 10,0% | 90,0% | 10,0% | 90,0% | 10,3% | 89,7% |

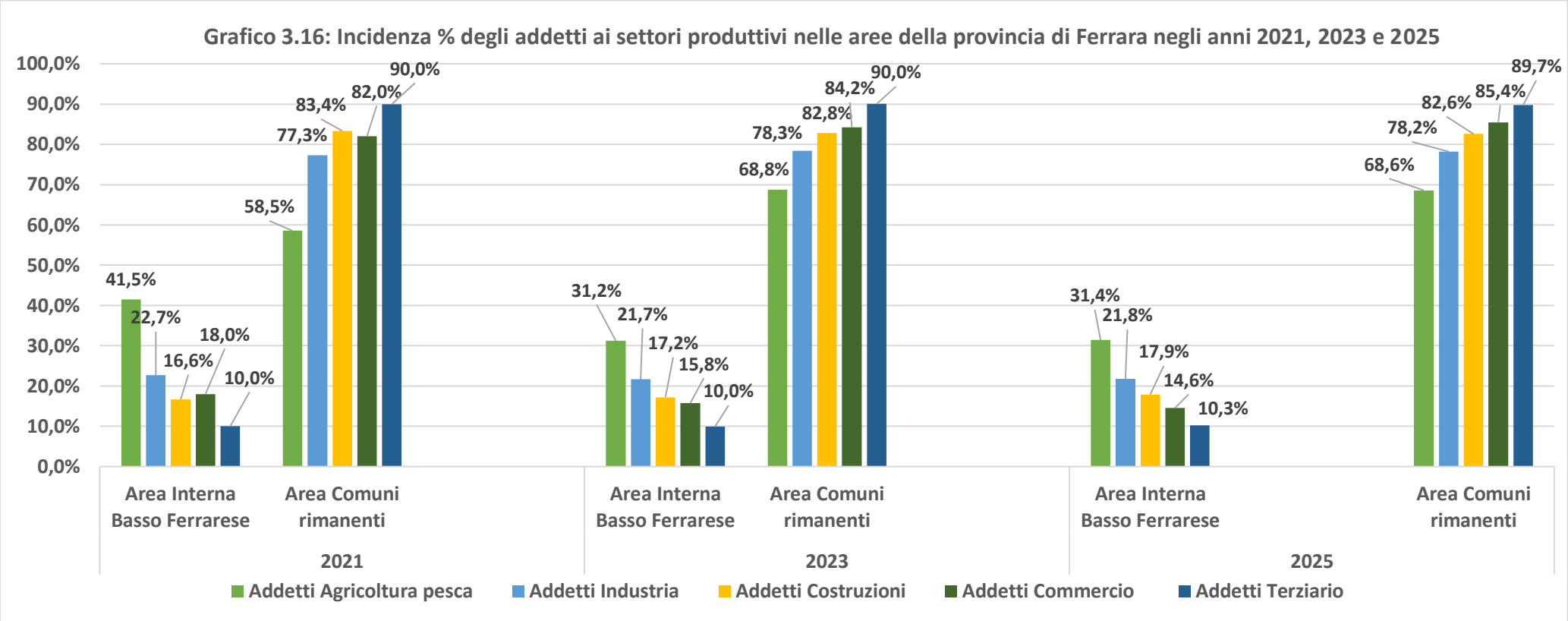


Fonte: nostre elaborazioni su dati Camera di Commercio Ferrara-Ravenna

**Tabella 3.11: Numero delle attivazioni di rapporti di lavoro dipendente nei comuni della provincia di Ferrara e in Emilia-Romagna. Anni 2011 - 2024**

(valori assoluti)

| Territorio | Anni | | | | | | | | | | | | | |
|---|---|---|---|---|---|---|---|---|---|---|---|---|---|---|
| | 2011 | 2012 | 2013 | 2014 | 2015 | 2016 | 2017 | 2018 | 2019 | 2020 | 2021 | 2022 | 2023 | 2024 |
| **Area Interna Basso Ferrarese** | **15.629** | **15.196** | **16.223** | **16.652** | **17.906** | **17.853** | **18.793** | **19.966** | **18.358** | **18.523** | **17.318** | **17.503** | **16.116** | **17.142** |
| Codigoro | 3.376 | 3.482 | 3.484 | 3.770 | 3.809 | 3.495 | 4.024 | 4.375 | 4.074 | 3.787 | 3.956 | 3.806 | 3.631 | 3.590 |
| Copparo | 2.853 | 2.393 | 2.568 | 2.675 | 2.906 | 2.506 | 2.807 | 3.017 | 2.633 | 2.494 | 2.145 | 2.400 | 1.930 | 1.977 |
| Fiscaglia | 2.001 | 1.852 | 1.936 | 2.113 | 1.435 | 1.509 | 1.728 | 1.599 | 1.368 | 1.237 | 1.088 | 1.351 | 1.287 | 1.545 |
| Goro | 237 | 299 | 404 | 351 | 371 | 252 | 298 | 289 | 333 | 280 | 312 | 293 | 283 | 252 |
| Jolanda di Savoia | 630 | 601 | 546 | 583 | 648 | 746 | 727 | 787 | 691 | 521 | 591 | 577 | 417 | 483 |
| Lagosanto | 1.077 | 1.208 | 991 | 1.283 | 1.165 | 1.433 | 1.773 | 2.194 | 2.166 | 2.975 | 2.644 | 2.898 | 3.129 | 4.141 |
| Mesola | 1.512 | 1.464 | 1.843 | 1.509 | 1.733 | 1.944 | 1.763 | 2.022 | 1.938 | 1.929 | 1.773 | 1.623 | 1.532 | 1.453 |
| Riva del Po | 1.118 | 1.120 | 1.101 | 1.046 | 1.177 | 1.137 | 1.308 | 1.368 | 1.181 | 1.338 | 1.007 | 1.127 | 850 | 849 |
| Tresignana | 2.825 | 2.777 | 3.350 | 3.322 | 4.662 | 4.831 | 4.365 | 4.315 | 3.974 | 3.962 | 3.802 | 3.428 | 3.057 | 2.852 |
| **Comuni rimanenti** | **46.674** | **46.023** | **46.365** | **47.442** | **51.265** | **47.407** | **54.412** | **55.703** | **53.124** | **47.941** | **52.011** | **57.071** | **53.404** | **54.024** |
| Argenta | 4.152 | 3.987 | 4.097 | 4.728 | 4.854 | 4.659 | 5.262 | 5.430 | 5.280 | 5.025 | 4.826 | 5.346 | 5.176 | 5.308 |
| Bondeno | 1.790 | 1.653 | 1.705 | 2.103 | 2.189 | 2.134 | 2.248 | 1.918 | 2.070 | 1.946 | 1.893 | 1.966 | 1.814 | 1.649 |
| Cento | 4.165 | 4.389 | 4.551 | 4.361 | 4.898 | 3.905 | 4.305 | 4.274 | 3.916 | 3.402 | 3.920 | 4.231 | 4.207 | 4.094 |
| Comacchio | 5.828 | 6.014 | 6.014 | 6.002 | 6.255 | 5.758 | 7.384 | 7.342 | 7.456 | 6.597 | 7.492 | 7.766 | 7.525 | 7.667 |
| Ferrara | 19.785 | 20.054 | 20.026 | 20.440 | 22.427 | 20.855 | 24.202 | 25.127 | 24.314 | 21.455 | 23.605 | 26.619 | 24.668 | 25.018 |
| Masi Torello | 550 | 461 | 526 | 560 | 656 | 734 | 726 | 1.065 | 850 | 699 | 701 | 734 | 758 | 835 |
| Ostellato | 3.063 | 2.925 | 2.767 | 2.683 | 2.878 | 3.155 | 3.069 | 3.076 | 2.619 | 2.663 | 3.247 | 3.145 | 2.763 | 2.803 |
| Poggio Renatico | 1.622 | 1.406 | 1.491 | 1.600 | 1.965 | 1.604 | 1.575 | 1.571 | 1.312 | 1.253 | 1.227 | 1.325 | 1.210 | 1.470 |
| Portomaggiore | 2.036 | 1.665 | 1.748 | 1.451 | 1.707 | 1.452 | 1.582 | 1.657 | 1.424 | 1.417 | 1.530 | 1.808 | 1.753 | 1.566 |
| Terre del Reno | 1.318 | 1.277 | 1.175 | 1.180 | 1.199 | 1.147 | 1.404 | 1.405 | 1.225 | 1.090 | 1.435 | 1.672 | 1.444 | 1.327 |
| Vigarano Mainarda | 1.126 | 1.063 | 1.108 | 1.133 | 1.165 | 901 | 1.107 | 1.203 | 1.056 | 909 | 794 | 901 | 792 | 925 |
| Voghiera | 1.239 | 1.129 | 1.157 | 1.201 | 1.072 | 1.103 | 1.548 | 1.635 | 1.602 | 1.485 | 1.341 | 1.558 | 1.294 | 1.362 |
| **Totale provincia** | **62.303** | **61.219** | **62.588** | **64.094** | **69.171** | **65.260** | **73.205** | **75.669** | **71.482** | **66.464** | **69.329** | **74.574** | **69.520** | **71.166** |
| **Emilia-Romagna** | **737.601** | **716.627** | **724.966** | **763.619** | **836.495** | **800.897** | **930.804** | **962.400** | **917.731** | **746.796** | **904.617** | **1.003.778** | **971.985** | **963.921** |

Fonte: Elaborazioni Agenzia Regionale del Lavoro dell'Emilia-Romagna su dati SILER

**Tabella 3.12: Incidenza % media del numero delle attivazioni di rapporti di lavoro dipendente nei comuni della provincia di Ferrara sul totale provinciale. Anni 2011 - 2024**

| Territorio | Anni | | | | | | | | | | | | | |
|---|---|---|---|---|---|---|---|---|---|---|---|---|---|---|
| | 2011 | 2012 | 2013 | 2014 | 2015 | 2016 | 2017 | 2018 | 2019 | 2020 | 2021 | 2022 | 2023 | 2024 |
| **Area Interna Basso Ferrarese** | **25,09** | **24,82** | **25,92** | **25,98** | **25,89** | **27,36** | **25,67** | **26,39** | **25,68** | **27,87** | **24,98** | **23,47** | **23,18** | **24,09** |
| Codigoro | 5,42 | 5,69 | 5,57 | 5,88 | 5,51 | 5,36 | 5,50 | 5,78 | 5,70 | 5,70 | 5,71 | 5,10 | 5,22 | 5,04 |
| Copparo | 4,58 | 3,91 | 4,10 | 4,17 | 4,20 | 3,84 | 3,83 | 3,99 | 3,68 | 3,75 | 3,09 | 3,22 | 2,78 | 2,78 |
| Fiscaglia | 3,21 | 3,03 | 3,09 | 3,30 | 2,07 | 2,31 | 2,36 | 2,11 | 1,91 | 1,86 | 1,57 | 1,81 | 1,85 | 2,17 |
| Goro | 0,38 | 0,49 | 0,65 | 0,55 | 0,54 | 0,39 | 0,41 | 0,38 | 0,47 | 0,42 | 0,45 | 0,39 | 0,41 | 0,35 |
| Jolanda di Savoia | 1,01 | 0,98 | 0,87 | 0,91 | 0,94 | 1,14 | 0,99 | 1,04 | 0,97 | 0,78 | 0,85 | 0,77 | 0,60 | 0,68 |
| Lagosanto | 1,73 | 1,97 | 1,58 | 2,00 | 1,68 | 2,20 | 2,42 | 2,90 | 3,03 | 4,48 | 3,81 | 3,89 | 4,50 | 5,82 |
| Mesola | 2,43 | 2,39 | 2,94 | 2,35 | 2,51 | 2,98 | 2,41 | 2,67 | 2,71 | 2,90 | 2,56 | 2,18 | 2,20 | 2,04 |
| Riva del Po | 1,79 | 1,83 | 1,76 | 1,63 | 1,70 | 1,74 | 1,79 | 1,81 | 1,65 | 2,01 | 1,45 | 1,51 | 1,22 | 1,19 |
| Tresignana | 4,53 | 4,54 | 5,35 | 5,18 | 6,74 | 7,40 | 5,96 | 5,70 | 5,56 | 5,96 | 5,48 | 4,60 | 4,40 | 4,01 |
| **Comuni rimanenti** | **74,91** | **75,18** | **74,08** | **74,02** | **74,11** | **72,64** | **74,33** | **73,61** | **74,32** | **72,13** | **75,02** | **76,53** | **76,82** | **75,91** |
| Argenta | 6,66 | 6,51 | 6,55 | 7,38 | 7,02 | 7,14 | 7,19 | 7,18 | 7,39 | 7,56 | 6,96 | 7,17 | 7,45 | 7,46 |
| Bondeno | 2,87 | 2,70 | 2,72 | 3,28 | 3,16 | 3,27 | 3,07 | 2,53 | 2,90 | 2,93 | 2,73 | 2,64 | 2,61 | 2,32 |
| Cento | 6,69 | 7,17 | 7,27 | 6,80 | 7,08 | 5,98 | 5,88 | 5,65 | 5,48 | 5,12 | 5,65 | 5,67 | 6,05 | 5,75 |
| Comacchio | 9,35 | 9,82 | 9,61 | 9,36 | 9,04 | 8,82 | 10,09 | 9,70 | 10,43 | 9,93 | 10,81 | 10,41 | 10,82 | 10,77 |
| Ferrara | 31,76 | 32,76 | 32,00 | 31,89 | 32,42 | 31,96 | 33,06 | 33,21 | 34,01 | 32,28 | 34,05 | 35,69 | 35,48 | 35,15 |
| Masi Torello | 0,88 | 0,75 | 0,84 | 0,87 | 0,95 | 1,12 | 0,99 | 1,41 | 1,19 | 1,05 | 1,01 | 0,98 | 1,09 | 1,17 |
| Ostellato | 4,92 | 4,78 | 4,42 | 4,19 | 4,16 | 4,83 | 4,19 | 4,07 | 3,66 | 4,01 | 4,68 | 4,22 | 3,97 | 3,94 |
| Poggio Renatico | 2,60 | 2,30 | 2,38 | 2,50 | 2,84 | 2,46 | 2,15 | 2,08 | 1,84 | 1,89 | 1,77 | 1,78 | 1,74 | 2,07 |
| Portomaggiore | 3,27 | 2,72 | 2,79 | 2,26 | 2,47 | 2,22 | 2,16 | 2,19 | 1,99 | 2,13 | 2,21 | 2,42 | 2,52 | 2,20 |
| Terre del Reno | 2,12 | 2,09 | 1,88 | 1,84 | 1,73 | 1,76 | 1,92 | 1,86 | 1,71 | 1,64 | 2,07 | 2,24 | 2,08 | 1,86 |
| Vigarano Mainarda | 1,81 | 1,74 | 1,77 | 1,77 | 1,68 | 1,38 | 1,51 | 1,59 | 1,48 | 1,37 | 1,15 | 1,21 | 1,14 | 1,30 |
| Voghiera | 1,99 | 1,84 | 1,85 | 1,87 | 1,55 | 1,69 | 2,11 | 2,16 | 2,24 | 2,23 | 1,93 | 2,09 | 1,86 | 1,91 |
| **Totale provincia** | **100,00** | **100,00** | **100,00** | **100,00** | **100,00** | **100,00** | **100,00** | **100,00** | **100,00** | **100,00** | **100,00** | **100,00** | **100,00** | **100,00** |

Fonte: Nostre elaborazioni su dati SILER

**Tabella 3.13: Tassi di variazione % delle attivazioni di rapporti di lavoro dipendente nei comuni della provincia di Ferrara e in Emilia-Romagna nel periodo 2011-2024**

| Territorio | Var. % |
|---|---|
| **Area Interna Basso Ferrarese** | **9,68** |
| Codigoro | 6,34 |
| Copparo | **-30,70** |
| Fiscaglia | **-22,79** |
| Goro | 6,33 |
| Jolanda di Savoia | **-23,33** |
| Lagosanto | **284,49** |
| Mesola | -3,90 |
| Riva del Po | **-24,06** |
| Tresignana | 0,96 |
| **Comuni rimanenti** | **15,75** |
| Argenta | 27,84 |
| Bondeno | -7,88 |
| Cento | -1,70 |
| Comacchio | 31,55 |
| Ferrara | 26,45 |
| Masi Torello | **51,82** |
| Ostellato | -8,49 |
| Poggio Renatico | -9,37 |
| Portomaggiore | **-23,08** |
| Terre del Reno | 0,68 |
| Vigarano Mainarda | **-17,85** |
| Voghiera | 9,93 |
| **Totale provincia** | **14,23** |
| **Emilia-Romagna** | **30,68** |

Fonte: Nostre elaborazioni su dati SILER

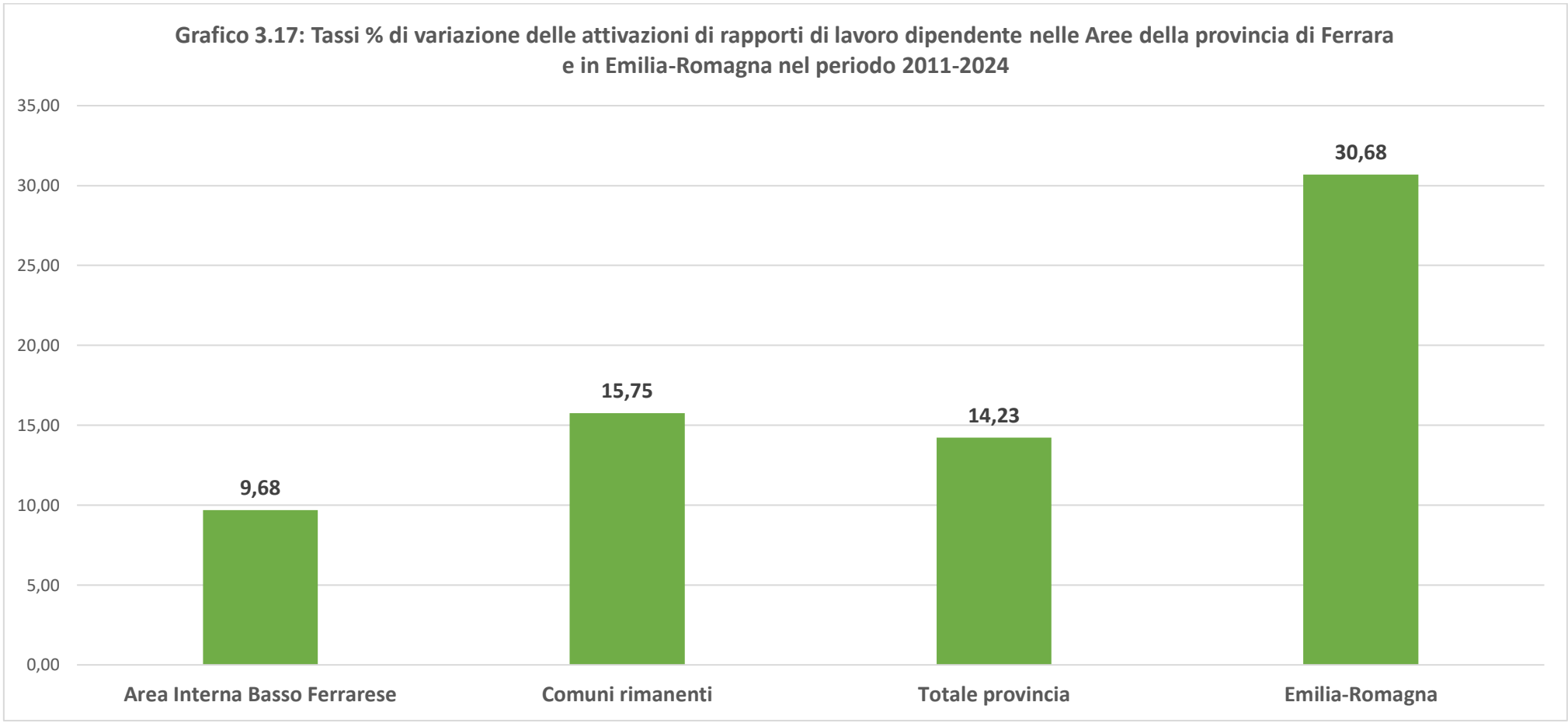


Fonte: Nostre elaborazioni su dati SILER

**Tabella 3.14: Incidenza % del numero delle attivazioni di rapporti di lavoro dipendente nei comuni della provincia di Ferrara e in Emilia-Romagna sulla popolazione residente in corrispondenza degli anni 2019, 2021 e 2023**

| Territorio | Anni | | | Incid. media |
|---|---|---|---|---|
| | 2019 | 2021 | 2023 | |
| **Area Interna Basso Ferrarese** | **26,46** | **25,58** | **24,11** | **25,38** |
| Codigoro | **34,83** | **35,02** | **32,79** | 34,21 |
| Copparo | 16,43 | 13,51 | 12,30 | 14,08 |
| Fiscaglia | 15,67 | 12,81 | 15,32 | 14,60 |
| Goro | 9,02 | 8,70 | 8,13 | 8,62 |
| Jolanda di Savoia | 24,86 | 22,00 | 15,82 | 20,89 |
| Lagosanto | **45,20** | **55,55** | **66,29** | 55,68 |
| Mesola | 28,69 | 27,07 | 23,72 | 26,49 |
| Riva del Po | 15,06 | 13,30 | 11,48 | 13,28 |
| Tresignana | **56,18** | **55,24** | **43,91** | 51,77 |
| **Comuni rimanenti** | **19,24** | **18,96** | **19,60** | **19,27** |
| Argenta | 25,14 | 22,83 | 24,70 | 24,22 |
| Bondeno | 14,67 | 13,61 | 13,12 | 13,80 |
| Cento | 11,02 | 11,17 | 11,92 | 11,37 |
| Comacchio | **34,03** | **33,93** | **34,13** | 34,03 |
| Ferrara | 18,29 | 17,93 | 19,02 | 18,41 |
| Masi Torello | **36,80** | **30,06** | **33,06** | 33,30 |
| Ostellato | **44,47** | **56,28** | **49,19** | 49,98 |
| Poggio Renatico | 13,52 | 12,54 | 12,45 | 12,84 |
| Portomaggiore | 12,38 | 13,30 | 14,85 | 13,51 |
| Terre del Reno | 12,33 | 14,60 | 14,45 | 13,80 |
| Vigarano Mainarda | 13,90 | 10,46 | 10,39 | 11,58 |
| Voghiera | **43,24** | **36,78** | **36,33** | 38,78 |
| **Totale provincia** | **20,69** | **20,27** | **20,49** | **20,48** |
| **Emilia-Romagna** | **20,58** | **20,38** | **21,90** | **20,95** |

Fonte: Nostre elaborazioni su dati SILER e Istat

**Grafico 3.18: Incidenza % media del numero delle attivazioni di rapporti di lavoro dipendente nelle aree della provincia di Ferrara e in Emilia-Romagna sulla popolazione residente negli anni 2019, 2021 e 2023**

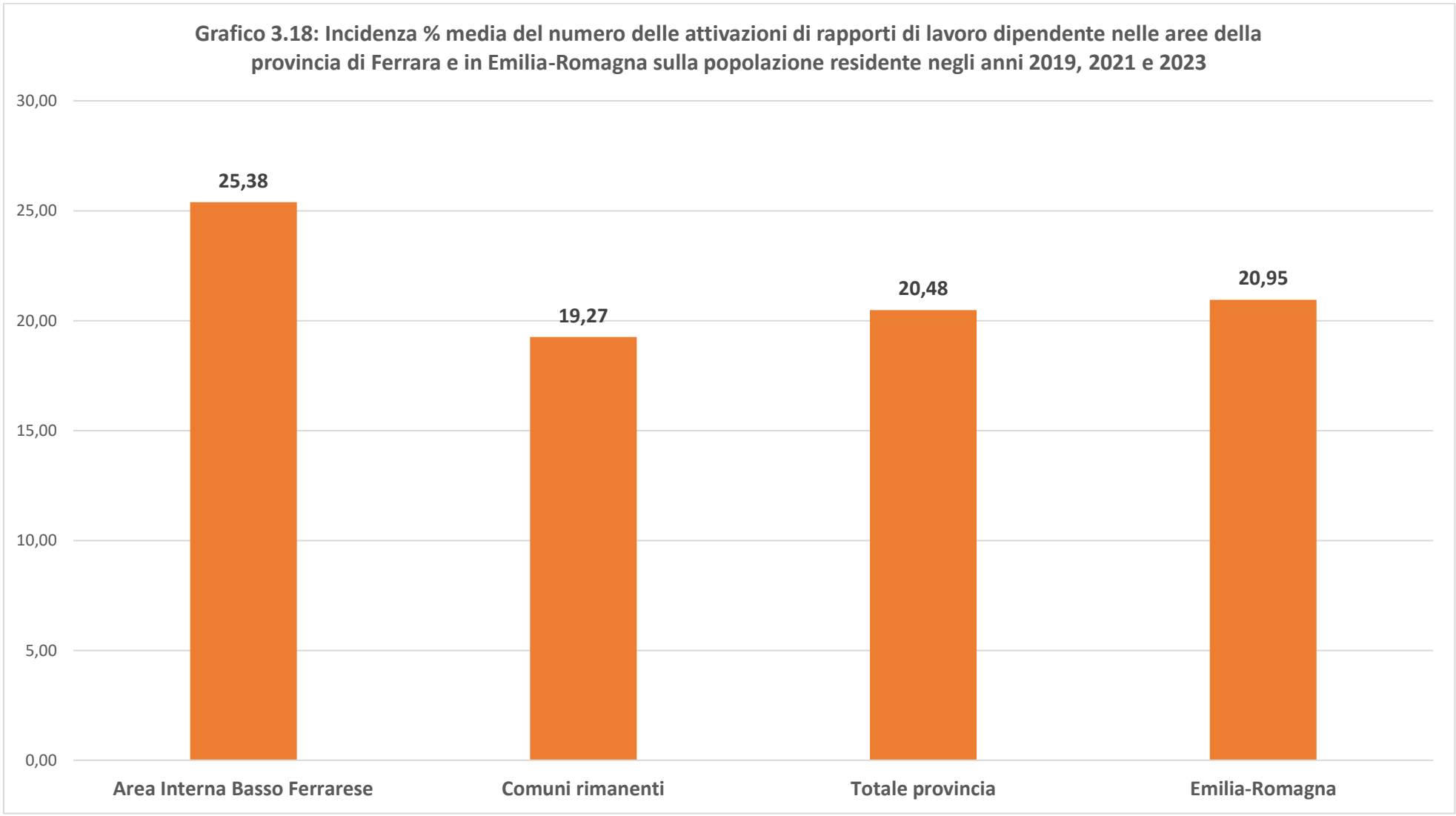


Fonte: Nostre elaborazioni su dati SILER

**Tabella 3.15: Numero delle attivazioni di rapporti di lavoro dipendente per tipo di cittadinanza nelle aree della provincia di Ferrara e in Emilia-Romagna. Anni 2020 – 2024**
(valori assoluti)

| Territorio | Anni | | | | | | | | | | | | | | |
|---|---|---|---|---|---|---|---|---|---|---|---|---|---|---|---|
| | 2020 | | | 2021 | | | 2022 | | | 2023 | | | 2024 | | |
| | Italiana | Straniera | Totale | Italiana | Straniera | Totale | Italiana | Straniera | Totale | Italiana | Straniera | Totale | Italiana | Straniera | Totale |
| **Area Interna B.F.** | **10.445** | **8.078** | **18.523** | **10.170** | **7.148** | **17.318** | **10.022** | **7.481** | **17.503** | **9.367** | **6.749** | **16.116** | **9.095** | **8.047** | **17.142** |
| Codigoro | 3.052 | 735 | 3.787 | 3.068 | 888 | 3.956 | 2.882 | 924 | 3.806 | 2.781 | 850 | 3.631 | 2.776 | 814 | 3.590 |
| Copparo | 1.436 | 1.058 | 2.494 | 1.414 | 731 | 2.145 | 1.624 | 776 | 2.400 | 1.404 | 526 | 1.930 | 1.322 | 655 | 1.977 |
| Fiscaglia | 748 | 489 | 1.237 | 723 | 365 | 1.088 | 738 | 613 | 1.351 | 734 | 553 | 1.287 | 770 | 775 | 1.545 |
| Goro | 267 | 13 | 280 | 292 | 20 | 312 | 269 | 24 | 293 | 257 | 26 | 283 | 234 | 18 | 252 |
| Jolanda di S. | 407 | 114 | 521 | 483 | 108 | 591 | 453 | 124 | 577 | 351 | 66 | 417 | 367 | 116 | 483 |
| Lagosanto | 1.072 | 1.903 | 2.975 | 884 | 1.760 | 2.644 | 862 | 2.036 | 2.898 | 855 | 2.274 | 3.129 | 896 | 3.245 | 4.141 |
| Mesola | 1.104 | 825 | 1.929 | 1.113 | 660 | 1.773 | 1.104 | 519 | 1.623 | 1.109 | 423 | 1.532 | 1.014 | 439 | 1.453 |
| Riva del Po | 723 | 615 | 1.338 | 595 | 412 | 1.007 | 616 | 511 | 1.127 | 527 | 323 | 850 | 459 | 390 | 849 |
| Tresignana | 1.636 | 2.326 | 3.962 | 1.598 | 2.204 | 3.802 | 1.474 | 1.954 | 3.428 | 1.349 | 1.708 | 3.057 | 1.257 | 1.595 | 2.852 |
| **Comuni rimanenti** | **33.679** | **14.262** | **47.941** | **37.210** | **14.801** | **52.011** | **39.698** | **17.062** | **56.760** | **36.736** | **16.668** | **53.404** | **36.730** | **17.294** | **54.024** |
| Argenta | 3.067 | 1.958 | 5.025 | 3.149 | 1.677 | 4.826 | 3.428 | 1.918 | 5.346 | 3.069 | 2.107 | 5.176 | 2.980 | 2.328 | 5.308 |
| Bondeno | 1.162 | 784 | 1.946 | 1.241 | 652 | 1.893 | 1.272 | 694 | 1.966 | 1.132 | 682 | 1.814 | 1.056 | 593 | 1.649 |
| Cento | 2.794 | 608 | 3.402 | 3.241 | 679 | 3.920 | 3.241 | 679 | 3.920 | 3.242 | 965 | 4.207 | 3.221 | 873 | 4.094 |
| Comacchio | 5.322 | 1.275 | 6.597 | 6.018 | 1.474 | 7.492 | 6.232 | 1.534 | 7.766 | 6.086 | 1.439 | 7.525 | 6.121 | 1.546 | 7.667 |
| Ferrara | 15.353 | 6.102 | 21.455 | 16.959 | 6.646 | 23.605 | 18.771 | 7.848 | 26.619 | 17.575 | 7.093 | 24.668 | 17.742 | 7.276 | 25.018 |
| Masi Torello | 271 | 428 | 699 | 219 | 482 | 701 | 230 | 504 | 734 | 207 | 551 | 758 | 211 | 624 | 835 |
| Ostellato | 1.974 | 689 | 2.663 | 2.330 | 917 | 3.247 | 2.073 | 1.072 | 3.145 | 1.575 | 1.188 | 2.763 | 1.752 | 1.051 | 2.803 |
| Poggio Renatico | 741 | 512 | 1.253 | 776 | 451 | 1.227 | 840 | 485 | 1.325 | 768 | 442 | 1.210 | 784 | 686 | 1.470 |
| Portomaggiore | 889 | 528 | 1.417 | 1.008 | 522 | 1.530 | 1.077 | 731 | 1.808 | 971 | 782 | 1.753 | 923 | 643 | 1.566 |
| Terre del Reno | 819 | 271 | 1.090 | 1.120 | 315 | 1.435 | 1.338 | 334 | 1.672 | 1.146 | 298 | 1.444 | 1.004 | 323 | 1.327 |
| Vigarano Main. | 606 | 303 | 909 | 509 | 285 | 794 | 537 | 364 | 901 | 431 | 361 | 792 | 410 | 515 | 925 |
| Voghiera | 681 | 804 | 1.485 | 640 | 701 | 1.341 | 659 | 899 | 1.558 | 534 | 760 | 1.294 | 526 | 836 | 1.362 |
| **Totale provincia** | **44.124** | **22.340** | **66.464** | **47.380** | **21.949** | **69.329** | **49.720** | **24.543** | **74.263** | **46.103** | **23.417** | **69.520** | **45.825** | **25.341** | **71.166** |
| **Emilia-Romagna** | **525.515** | **221.281** | **746.796** | **646.187** | **258.430** | **904.617** | **714.387** | **289.391** | **1.003.778** | **687.194** | **284.791** | **971.985** | **666.578** | **297.343** | **963.921** |

Fonte: Nostre elaborazioni su dati Agenzia Regionale del Lavoro dell'Emilia-Romagna su dati SILER

**Tabella 3.16: Incidenza % delle attivazioni di rapporti di lavoro dipendente per tipo di cittadinanza nelle aree della provincia di Ferrara e in Emilia-Romagna. Anni 2020 - 2024**

| Territorio | Anni | | | | | | | | | | | | | | |
|---|---|---|---|---|---|---|---|---|---|---|---|---|---|---|---|
| | 2020 | | | 2021 | | | 2022 | | | 2023 | | | 2024 | | |
| | Italiana | Straniera | Totale | Italiana | Straniera | Totale | Italiana | Straniera | Totale | Italiana | Straniera | Totale | Italiana | Straniera | Totale |
| **Area Interna B. F.** | **56,39** | **43,61** | **100** | **58,73** | **41,27** | **100** | **57,26** | **42,74** | **100** | **58,12** | **41,88** | **100** | **53,06** | **46,94** | **100** |
| Codigoro | 80,59 | 19,41 | 100 | 77,55 | 22,45 | 100 | 75,72 | 24,28 | 100 | 76,59 | 23,41 | 100 | 77,33 | 22,67 | 100 |
| Copparo | 57,58 | 42,42 | 100 | 65,92 | 34,08 | 100 | 67,67 | 32,33 | 100 | 72,75 | 27,25 | 100 | 66,87 | 33,13 | 100 |
| Fiscaglia | 60,47 | 39,53 | 100 | 66,45 | 33,55 | 100 | 54,63 | 45,37 | 100 | 57,03 | 42,97 | 100 | 49,84 | 50,16 | 100 |
| Goro | 95,36 | 4,64 | 100 | 93,59 | 6,41 | 100 | 91,81 | 8,19 | 100 | 90,81 | 9,19 | 100 | 92,86 | 7,14 | 100 |
| Jolanda di S. | 78,12 | 21,88 | 100 | 81,73 | 18,27 | 100 | 78,51 | 21,49 | 100 | 84,17 | 15,83 | 100 | 75,98 | 24,02 | 100 |
| Lagosanto | 36,03 | 63,97 | 100 | 33,43 | 66,57 | 100 | 29,74 | 70,26 | 100 | 27,33 | 72,67 | 100 | 21,64 | 78,36 | 100 |
| Mesola | 57,23 | 42,77 | 100 | 62,77 | 37,23 | 100 | 68,02 | 31,98 | 100 | 72,39 | 27,61 | 100 | 69,79 | 30,21 | 100 |
| Riva del Po | 54,04 | 45,96 | 100 | 59,09 | 40,91 | 100 | 54,66 | 45,34 | 100 | 62,00 | 38,00 | 100 | 54,06 | 45,94 | 100 |
| Tresignana | 41,29 | 58,71 | 100 | 42,03 | 57,97 | 100 | 43,00 | 57,00 | 100 | 44,13 | 55,87 | 100 | 44,07 | 55,93 | 100 |
| **Comuni rimanenti** | **70,25** | **29,75** | **100** | **71,54** | **28,46** | **100** | **69,94** | **30,06** | **100** | **68,79** | **31,21** | **100** | **67,99** | **32,01** | **100** |
| Argenta | 61,03 | 38,97 | 100 | 65,25 | 34,75 | 100 | 64,12 | 35,88 | 100 | 59,29 | 40,71 | 100 | 56,14 | 43,86 | 100 |
| Bondeno | 59,71 | 40,29 | 100 | 65,56 | 34,44 | 100 | 64,70 | 35,30 | 100 | 62,40 | 37,60 | 100 | 64,04 | 35,96 | 100 |
| Cento | 82,13 | 17,87 | 100 | 82,68 | 17,32 | 100 | 82,68 | 17,32 | 100 | 77,06 | 22,94 | 100 | 78,68 | 21,32 | 100 |
| Comacchio | 80,67 | 19,33 | 100 | 80,33 | 19,67 | 100 | 80,25 | 19,75 | 100 | 80,88 | 19,12 | 100 | 79,84 | 20,16 | 100 |
| Ferrara | 71,56 | 28,44 | 100 | 71,84 | 28,16 | 100 | 70,52 | 29,48 | 100 | 71,25 | 28,75 | 100 | 70,92 | 29,08 | 100 |
| Masi Torello | 38,77 | 61,23 | 100 | 31,24 | 68,76 | 100 | 31,34 | 68,66 | 100 | 27,31 | 72,69 | 100 | 25,27 | 74,73 | 100 |
| Ostellato | 74,13 | 25,87 | 100 | 71,76 | 28,24 | 100 | 65,91 | 34,09 | 100 | 57,00 | 43,00 | 100 | 62,50 | 37,50 | 100 |
| Poggio Renatico | 59,14 | 40,86 | 100 | 63,24 | 36,76 | 100 | 63,40 | 36,60 | 100 | 63,47 | 36,53 | 100 | 53,33 | 46,67 | 100 |
| Portomaggiore | 62,74 | 37,26 | 100 | 65,88 | 34,12 | 100 | 59,57 | 40,43 | 100 | 55,39 | 44,61 | 100 | 58,94 | 41,06 | 100 |
| Terre del Reno | 75,14 | 24,86 | 100 | 78,05 | 21,95 | 100 | 80,02 | 19,98 | 100 | 79,36 | 20,64 | 100 | 75,66 | 24,34 | 100 |
| Vigarano Main. | 66,67 | 33,33 | 100 | 64,11 | 35,89 | 100 | 59,60 | 40,40 | 100 | 54,42 | 45,58 | 100 | 44,32 | 55,68 | 100 |
| Voghiera | 45,86 | 54,14 | 100 | 47,73 | 52,27 | 100 | 42,30 | 57,70 | 100 | 41,27 | 58,73 | 100 | 38,62 | 61,38 | 100 |
| **Totale provincia** | **66,39** | **33,61** | **100** | **68,34** | **31,66** | **100** | **66,95** | **33,05** | **100** | **66,32** | **33,68** | **100** | **64,39** | **35,61** | **100** |
| **Emilia-Romagna** | **70,37** | **29,63** | **100** | **71,43** | **28,57** | **100** | **71,17** | **28,83** | **100** | **70,70** | **29,30** | **100** | **69,15** | **30,85** | **100** |

Fonte: Nostre elaborazioni su dati Agenzia Regionale del Lavoro dell'Emilia-Romagna su dati SILER

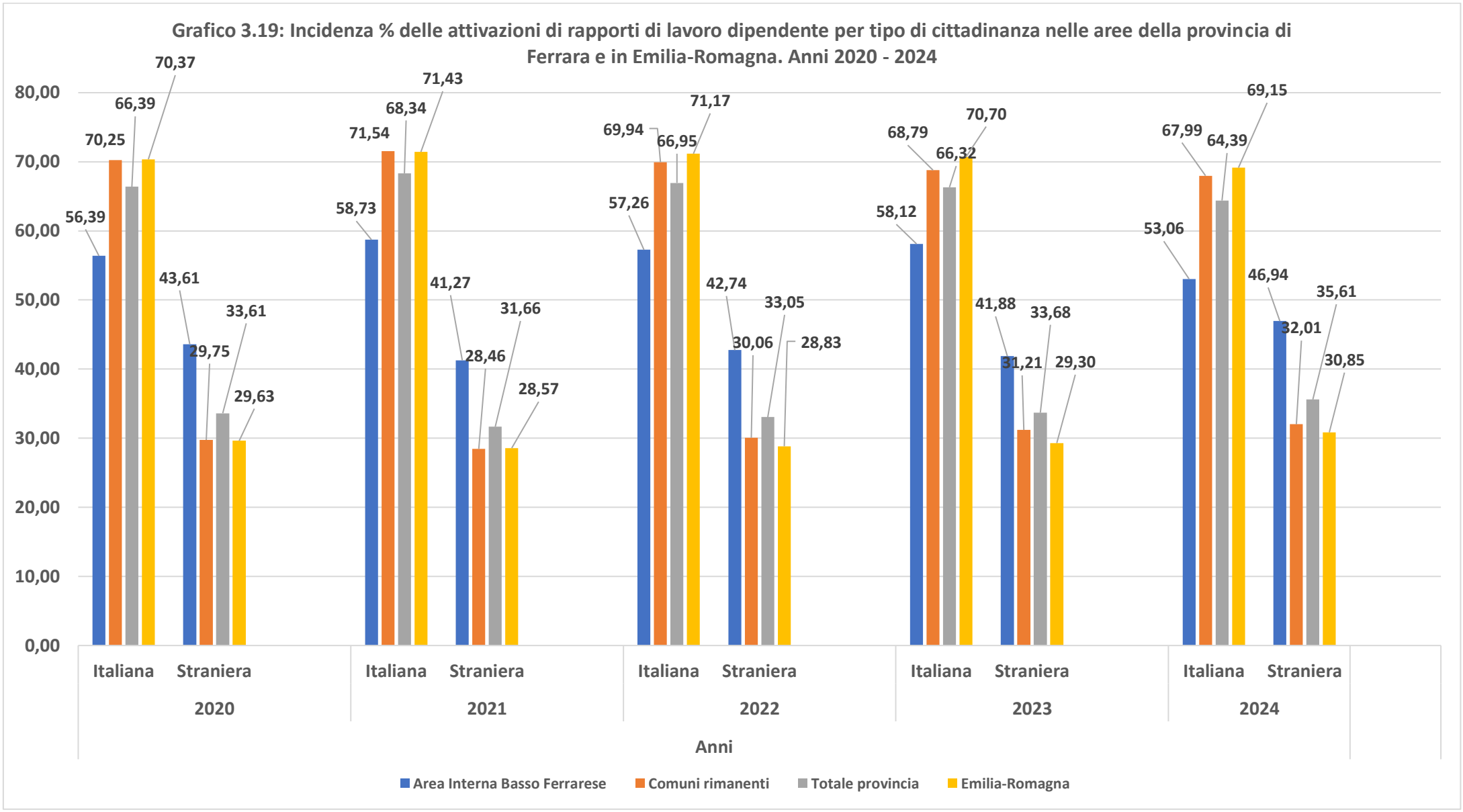


Fonte: Nostre elaborazioni su dati Agenzia Regionale del Lavoro dell'Emilia-Romagna su dati SILER

**Tabella 3.17: Incidenza % sul totale provinciale delle attivazioni di rapporti di lavoro dipendente per tipo di cittadinanza nelle aree della provincia di Ferrara e in Emilia-Romagna. Anni 2020 - 2024**

| Territorio | Anni | | | | | | | | | | | | | | |
|---|---|---|---|---|---|---|---|---|---|---|---|---|---|---|---|
| | 2020 | | | 2021 | | | 2022 | | | 2023 | | | 2024 | | |
| | Italiana | Straniera | Totale | Italiana | Straniera | Totale | Italiana | Straniera | Totale | Italiana | Straniera | Totale | Italiana | Straniera | Totale |
| **Area Interna B.F.** | **23,67** | **36,16** | **27,87** | **21,46** | **32,57** | **24,98** | **20,16** | **30,48** | **23,57** | **20,32** | **28,82** | **23,18** | **19,85** | **31,75** | **24,09** |
| Codigoro | 6,92 | 3,29 | 5,70 | 6,48 | 4,05 | 5,71 | 5,80 | 3,76 | 5,13 | 6,03 | 3,63 | 5,22 | 6,06 | 3,21 | 5,04 |
| Copparo | 3,25 | 4,74 | 3,75 | 2,98 | 3,33 | 3,09 | 3,27 | 3,16 | 3,23 | 3,05 | 2,25 | 2,78 | 2,88 | 2,58 | 2,78 |
| Fiscaglia | 1,70 | 2,19 | 1,86 | 1,53 | 1,66 | 1,57 | 1,48 | 2,50 | 1,82 | 1,59 | 2,36 | 1,85 | 1,68 | 3,06 | 2,17 |
| Goro | 0,61 | 0,06 | 0,42 | 0,62 | 0,09 | 0,45 | 0,54 | 0,10 | 0,39 | 0,56 | 0,11 | 0,41 | 0,51 | 0,07 | 0,35 |
| Jolanda di S. | 0,92 | 0,51 | 0,78 | 1,02 | 0,49 | 0,85 | 0,91 | 0,51 | 0,78 | 0,76 | 0,28 | 0,60 | 0,80 | 0,46 | 0,68 |
| Lagosanto | 2,43 | 8,52 | 4,48 | 1,87 | 8,02 | 3,81 | 1,73 | 8,30 | 3,90 | 1,85 | 9,71 | 4,50 | 1,96 | 12,81 | 5,82 |
| Mesola | 2,50 | 3,69 | 2,90 | 2,35 | 3,01 | 2,56 | 2,22 | 2,11 | 2,19 | 2,41 | 1,81 | 2,20 | 2,21 | 1,73 | 2,04 |
| Riva del Po | 1,64 | 2,75 | 2,01 | 1,26 | 1,88 | 1,45 | 1,24 | 2,08 | 1,52 | 1,14 | 1,38 | 1,22 | 1,00 | 1,54 | 1,19 |
| Tresignana | 3,71 | 10,41 | 5,96 | 3,37 | 10,04 | 5,48 | 2,96 | 7,96 | 4,62 | 2,93 | 7,29 | 4,40 | 2,74 | 6,29 | 4,01 |
| **Comuni rimanenti** | **76,33** | **63,84** | **72,13** | **78,54** | **67,43** | **75,02** | **79,84** | **69,52** | **76,43** | **79,68** | **71,18** | **76,82** | **80,15** | **68,25** | **75,91** |
| Argenta | 6,95 | 8,76 | 7,56 | 6,65 | 7,64 | 6,96 | 6,89 | 7,81 | 7,20 | 6,66 | 9,00 | 7,45 | 6,50 | 9,19 | 7,46 |
| Bondeno | 2,63 | 3,51 | 2,93 | 2,62 | 2,97 | 2,73 | 2,56 | 2,83 | 2,65 | 2,46 | 2,91 | 2,61 | 2,30 | 2,34 | 2,32 |
| Cento | 6,33 | 2,72 | 5,12 | 6,84 | 3,09 | 5,65 | 6,52 | 2,77 | 5,28 | 7,03 | 4,12 | 6,05 | 7,03 | 3,45 | 5,75 |
| Comacchio | 12,06 | 5,71 | 9,93 | 12,70 | 6,72 | 10,81 | 12,53 | 6,25 | 10,46 | 13,20 | 6,15 | 10,82 | 13,36 | 6,10 | 10,77 |
| Ferrara | 34,80 | 27,31 | 32,28 | 35,79 | 30,28 | 34,05 | 37,75 | 31,98 | 35,84 | 38,12 | 30,29 | 35,48 | 38,72 | 28,71 | 35,15 |
| Masi Torello | 0,61 | 1,92 | 1,05 | 0,46 | 2,20 | 1,01 | 0,46 | 2,05 | 0,99 | 0,45 | 2,35 | 1,09 | 0,46 | 2,46 | 1,17 |
| Ostellato | 4,47 | 3,08 | 4,01 | 4,92 | 4,18 | 4,68 | 4,17 | 4,37 | 4,23 | 3,42 | 5,07 | 3,97 | 3,82 | 4,15 | 3,94 |
| Poggio Ren. | 1,68 | 2,29 | 1,89 | 1,64 | 2,05 | 1,77 | 1,69 | 1,98 | 1,78 | 1,67 | 1,89 | 1,74 | 1,71 | 2,71 | 2,07 |
| Portomaggiore | 2,01 | 2,36 | 2,13 | 2,13 | 2,38 | 2,21 | 2,17 | 2,98 | 2,43 | 2,11 | 3,34 | 2,52 | 2,01 | 2,54 | 2,20 |
| Terre del Reno | 1,86 | 1,21 | 1,64 | 2,36 | 1,44 | 2,07 | 2,69 | 1,36 | 2,25 | 2,49 | 1,27 | 2,08 | 2,19 | 1,27 | 1,86 |
| Vigarano Main. | 1,37 | 1,36 | 1,37 | 1,07 | 1,30 | 1,15 | 1,08 | 1,48 | 1,21 | 0,93 | 1,54 | 1,14 | 0,89 | 2,03 | 1,30 |
| Voghiera | 1,54 | 3,60 | 2,23 | 1,35 | 3,19 | 1,93 | 1,33 | 3,66 | 2,10 | 1,16 | 3,25 | 1,86 | 1,15 | 3,30 | 1,91 |
| **Totale provincia** | **100,00** | **100,00** | **100,00** | **100,00** | **100,00** | **100,00** | **100,00** | **100,00** | **100,00** | **100,00** | **100,00** | **100,00** | **100,00** | **100,00** | **100,00** |
| **Inc. prov. su Emilia-Rom.** | **8,40** | **10,10** | **8,90** | **7,33** | **8,49** | **7,66** | **6,96** | **8,48** | **7,40** | **6,71** | **8,22** | **7,15** | **6,87** | **8,52** | **7,38** |

Fonte: Nostre elaborazioni su dati Agenzia Regionale del Lavoro dell'Emilia-Romagna su dati SILER

**Grafico 3.20: Incidenza % sul totale provinciale delle attivazioni di rapporti di lavoro dipendente per tipo di cittadinanza nelle aree della provincia di Ferrara e in Emilia-Romagna. Anni 2020 - 2024**

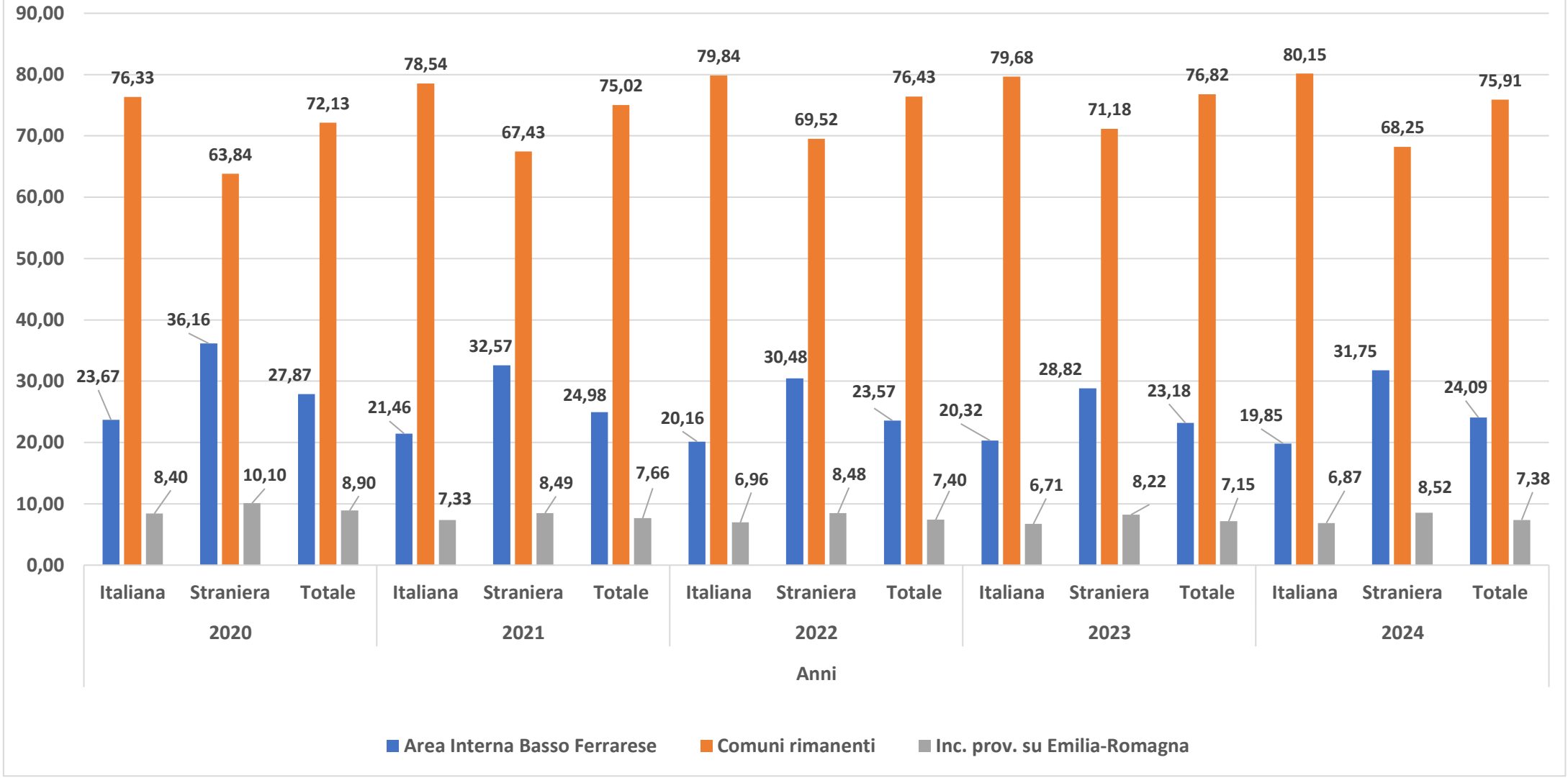


Fonte: Nostre elaborazioni su dati Agenzia Regionale del Lavoro dell'Emilia-Romagna su dati SILER

**APPENDICE STATISTICA DEL CAP. 4: IL TESSUTO IMPRENDITORIALE - ELENCO DELLE TABELLE E DEI GRAFICI**

**Tabella 4.1: Tessuto imprenditoriale anni 2021, 2023 e 2025** (valori assoluti e %); Fonte: nostre elaborazioni su dati Camera di Commercio di Ferrara-Ravenna
**Tabella 4.2: Incidenza % del numero delle imprese e delle loro unità locali nelle due aree della provincia di Ferrara rispetto al totale provinciale negli anni 2021, 2023 e 2025**
**Grafico 4.1: Incidenza % delle imprese e delle loro unità locali nelle due aree della provincia di Ferrara rispetto al totale provinciale negli anni 2021, 2023 e 2025**
**Tabella 4.3: Scostamento % delle principali forme societarie delle imprese nelle due aree della provincia di Ferrara rispetto al dato provinciale (= 100) negli anni 2021, 2023 e 2025**
**Grafico 4.2: Scostamento % dal totale provinciale (=100) delle Imprese attive per kmq nelle due aree della provincia di Ferrara negli anni 2021, 2023 e 2025;** Fonte: nostre elaborazioni su dati Camera di Commercio di Ferrara-Ravenna
**Tabella 4.4: Consistenza e movimentazione delle sedi per forma giuridica e area in provincia di Ferrara al 31 dicembre 2025;** Fonte: nostre elaborazioni su dati Camera di Commercio di Ferrara-Ravenna
**Tabella 4.5: Imprese femminili in provincia di Ferrara e in Emilia-Romagna nel biennio 2024-2025**
**Grafico: 4.3 Andamento delle imprese femminili iscritte e cessate in provincia di Ferrara tra 2011 e 2025**
**Tabella 4.6: Imprese femminili in provincia di Ferrara per settore di attività economica nel biennio 2024-2025;** Fonte: Camera di Commercio di Ferrara e Ravenna
**Tabella 4.7: Imprese femminili iscritte, cessate, attive e registrate in provincia di Ferrara per area nel biennio 2024-2025;** Fonte: nostre elaborazioni su dati Camera di Commercio di Ferrara e Ravenna
**Tabella 4.8: Incidenza % delle imprese femminili sul totale delle imprese nelle aree della provincia di Ferrara nel 2025;** Fonte: nostre elaborazioni su dati Camera di Commercio di Ferrara e Ravenna
**Tabella 4.9: Consistenza delle imprese straniere per area in provincia di Ferrara e connesso tasso di imprenditorialità al 2025;** Fonte: nostre elaborazioni su dati Camera di Commercio di Ferrara e Ravenna

**Tabella 4.1: Tessuto imprenditoriale** (valori assoluti e %)

| Anno e indicatore | 2021 | | | 2023 | | | 2025 | | |
|---|---|---|---|---|---|---|---|---|---|
| | Area Interna Basso Ferrarese | Area Comuni rimanenti | Provincia | Area Interna Basso Ferrarese | Area comuni rimanenti | Provincia | Area Interna Basso Ferrarese | Area comuni rimanenti | Provincia |
| **Imprese attive** | 6.918 | 24.020 | 30.938 | 6.587 | 22.709 | 29.296 | 6.289 | 21.909 | 28.198 |
| **Superficie territoriale (km)** | 851,03 | 1.776,35 | 2627,38 | 851,03 | 1.776,35 | 2627,38 | 851,27 | 1.776,34 | 2627,609 |
| **Unità locali attive** | 1.227 | 6.253 | 7.480 | 1.261 | 6.278 | 7.539 | 1.322 | 6.464 | 7.786 |
| **Imprese attive per kmq** | 8 | 14 | 12 | 8 | 13 | 11 | 7 | 12 | 11 |
| **società di capitale** | 632 | 4.970 | 5.602 | 608 | 4.789 | 5.397 | 652 | 5.078 | 5.730 |
| **% delle società di capitale** | 9,1% | 20,7% | 18,1% | 8,5% | 21,1% | 18,4% | 10,4% | 23,2% | 20,3% |
| **imprese individuali** | 5.079 | 14.370 | 19.449 | 4.843 | 13.592 | 18.435 | 4.544 | 12.691 | 17.235 |
| **% delle imprese individuali** | 73% | 59,8% | 62,9% | 73,5% | 59,9% | 62,9% | 72,25% | 57,93% | 61,1% |
| **Imprese registrate** | 7.495 | 26.943 | 34.438 | 7.060 | 25.171 | 32.231 | 6.750 | 24.350 | 31.100 |
| **Localizzazioni attive** | 8.145 | 30.273 | 38.418 | 7.848 | 28.987 | 36.835 | 7.611 | 28.373 | 35.984 |
| **Localizzazioni registrate** | 8.772 | 33.470 | 42.242 | 8.360 | 31.676 | 40.036 | 8.106 | 31.027 | 39.133 |

Fonte: nostre elaborazioni su dati Camera di Commercio di Ferrara-Ravenna

**Tabella 4.2: Incidenza % del numero delle imprese e delle loro unità locali nelle due aree della provincia di Ferrara rispetto al totale provinciale negli anni 2021, 2023 e 2025**

| Anno e indicatore | 2021 | | 2023 | | 2025 | |
|---|---|---|---|---|---|---|
| | Area Interna Basso Ferrarese | Area Comuni rimanenti | Area Interna Basso Ferrarese | Area Comuni rimanenti | Area Interna Basso Ferrarese | Area Comuni rimanenti |
| **Imprese attive** | 22,36 | 77,64 | 22,48 | 77,52 | 22,30 | 77,70 |
| **Unità locali attive** | **16,40** | 83,60 | **16,73** | **83,27** | **16,98** | **83,02** |
| **Società di capitale** | **11,28** | 88,72 | **11,27** | **88,73** | **11,38** | **88,62** |
| **imprese individuali** | 26,11 | 73,89 | **26,27** | 73,73 | **26,36** | 73,64 |
| **Imprese registrate** | 21,76 | 78,24 | 21,90 | 78,10 | 21,70 | 78,30 |
| **Localizzazioni attive** | 21,20 | 78,80 | 21,31 | 78,69 | 21,15 | 78,85 |
| **Localizzazioni registrate** | 20,77 | 79,23 | 20,88 | 79,12 | 20,71 | 79,29 |

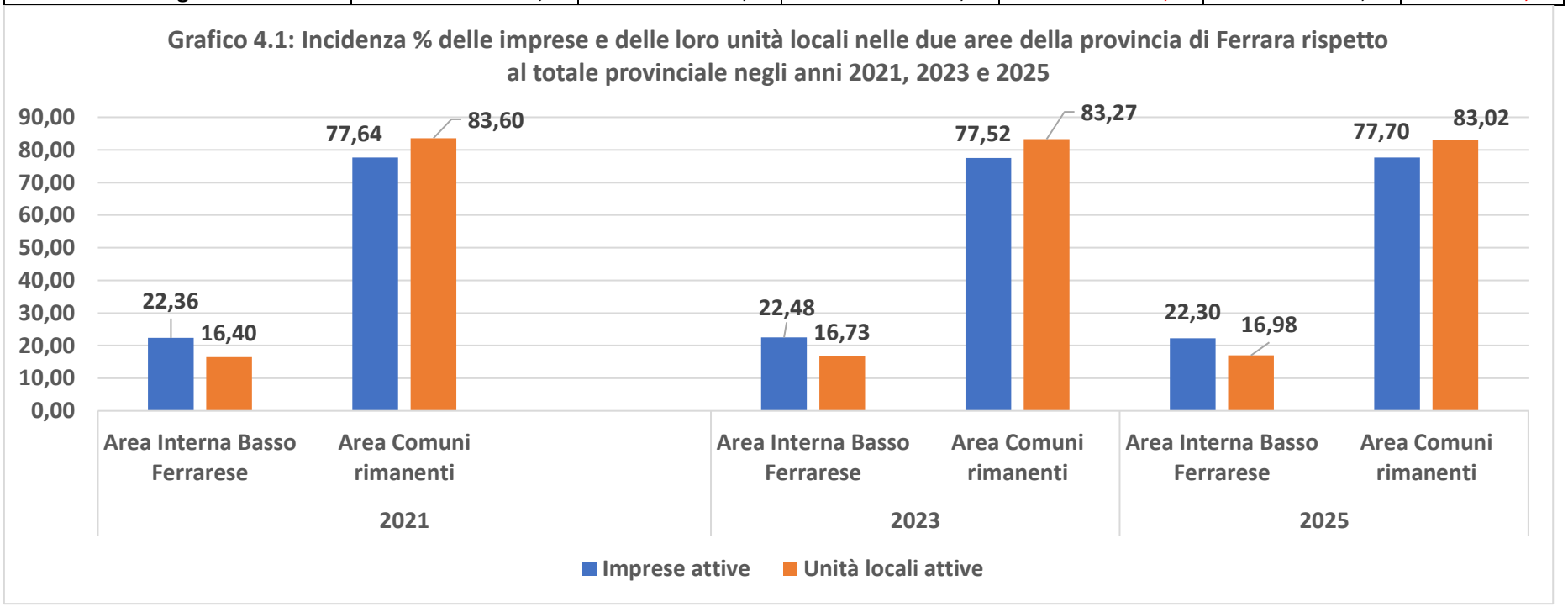


Fonte: nostre elaborazioni su dati Camera di Commercio di Ferrara-Ravenna

**Tabella 4.3: Scostamento % delle principali forme societarie delle imprese nelle due aree della provincia di Ferrara rispetto al dato provinciale (= 100) negli anni 2021, 2023 e 2025**

| Anno e indicatore | 2021 | | 2023 | | 2025 | |
|---|---|---|---|---|---|---|
| | Area Interna Basso Ferrarese | Area Comuni rimanenti | Area Interna Basso Ferrarese | Area Comuni rimanenti | Area Interna Basso Ferrarese | Area Comuni rimanenti |
| **Imprese attive per kmq** | -30,97 | 14,84 | -29,64 | 16,22 | -32,84 | 12,13 |
| **% delle società di capitale** | -49,55 | 14,27 | -53,93 | 14,47 | -48,98 | 14,06 |
| **% delle imprese individuali** | 16,79 | -4,83 | 16,84 | -4,88 | 18,21 | -5,23 |

Fonte: nostre elaborazioni su dati Camera di Commercio di Ferrara-Ravenna

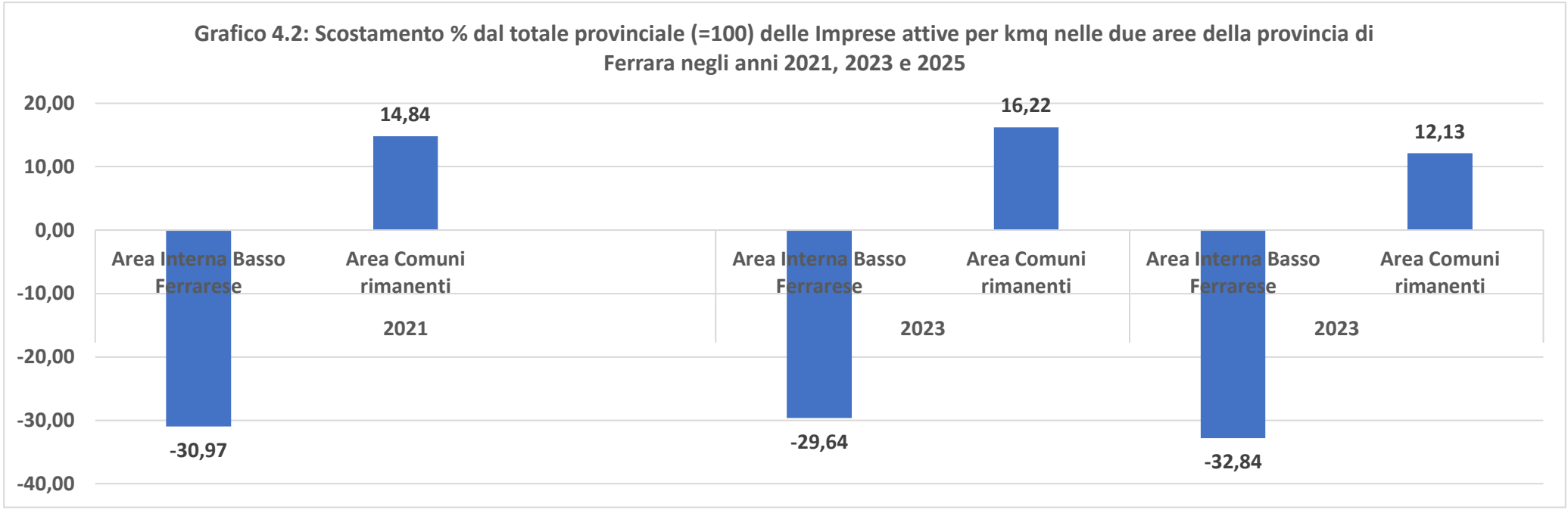


Fonte: nostre elaborazioni su dati Camera di Commercio di Ferrara-Ravenna

**Tabella 4.4: Consistenza e movimentazione delle sedi per forma giuridica e area in provincia di Ferrara al 31 dicembre 2025**

| Territori | SOCIETA' DI CAPITALE | | | | SOCIETA' DI PERSONE | | | | IMPRESE INDIVIDUALI | | | |
|---|---|---|---|---|---|---|---|---|---|---|---|---|
| | Registr. | Attive | Iscriz. | Cess.(*) | Registr. | Attive | Iscriz. | Cess.(*) | Registr. | Attive | Iscriz. | Cess.(*) |
| **Area Interna Basso Ferrarese** | **812** | **652** | **43** | **21** | **1.107** | **922** | **22** | **31** | **4.643** | **4.544** | **185** | **301** |
| Codigoro | 138 | 112 | 6 | 3 | 213 | 185 | 3 | 4 | 588 | 568 | 25 | 29 |
| Copparo | 178 | 150 | 8 | 2 | 239 | 205 | 4 | 7 | 835 | 814 | 35 | 60 |
| Fiscaglia | 89 | 70 | 3 | 5 | 170 | 130 | 4 | 4 | 390 | 379 | 19 | 33 |
| Goro | 36 | 29 | 1 | 3 | 64 | 50 | 2 | 3 | 1.094 | 1.086 | 28 | 65 |
| Jolanda di Savoia | 32 | 26 | 2 | 1 | 29 | 24 | 0 | 2 | 145 | 138 | 8 | 13 |
| Lagosanto | 69 | 52 | 7 | 2 | 59 | 41 | 1 | 2 | 253 | 247 | 13 | 14 |
| Mesola | 105 | 77 | 4 | 1 | 120 | 103 | 5 | 0 | 594 | 590 | 18 | 38 |
| Riva del Po | 87 | 73 | 6 | 3 | 102 | 90 | 2 | 5 | 464 | 454 | 26 | 30 |
| Tresignana | 78 | 63 | 6 | 1 | 111 | 94 | 1 | 4 | 280 | 268 | 13 | 19 |
| **Area comuni rimanenti** | **6.334** | **5.078** | **350** | **185** | **4.248** | **3.498** | **91** | **180** | **13.044** | **12.691** | **909** | **1.036** |
| Argenta | 274 | 222 | 17 | 8 | 291 | 249 | 8 | 5 | 1.162 | 1.143 | 79 | 87 |
| Bondeno | 226 | 193 | 10 | 3 | 261 | 224 | 10 | 9 | 758 | 735 | 60 | 56 |
| Cento | 850 | 692 | 52 | 32 | 516 | 451 | 10 | 30 | 1.694 | 1.655 | 143 | 151 |
| Comacchio | 572 | 426 | 32 | 13 | 633 | 489 | 15 | 18 | 1.572 | 1.500 | 89 | 148 |
| Ferrara | 3.624 | 2.885 | 196 | 117 | 1.883 | 1.529 | 33 | 92 | 5.345 | 5.196 | 389 | 424 |
| Masi Torello | 49 | 45 | 1 | 0 | 34 | 33 | 1 | 0 | 118 | 117 | 7 | 9 |
| Ostellato | 90 | 71 | 5 | 1 | 93 | 77 | 1 | 2 | 316 | 306 | 17 | 21 |
| Poggio Renatico | 114 | 100 | 5 | 5 | 102 | 82 | 1 | 4 | 461 | 452 | 24 | 33 |
| Portomaggiore | 186 | 151 | 12 | 1 | 178 | 152 | 8 | 8 | 594 | 582 | 34 | 35 |
| Terre del Reno | 212 | 178 | 13 | 1 | 125 | 100 | 3 | 8 | 460 | 449 | 38 | 31 |
| Vigarano Mainarda | 93 | 80 | 5 | 1 | 69 | 59 | 0 | 1 | 324 | 319 | 19 | 27 |
| Voghiera | 44 | 35 | 2 | 3 | 63 | 53 | 1 | 3 | 240 | 237 | 10 | 14 |
| **Totale provincia** | **7.146** | **5.730** | **393** | **206** | **5.355** | **4.420** | **113** | **211** | **17.687** | **17.235** | **1.094** | **1.337** |

Fonte: nostre elaborazioni su dati Camera di Commercio di Ferrara e Ravenna

**Continuazione Tabella 4.4: Consistenza e movimentazione delle sedi per forma giuridica e area in provincia di Ferrara al 31 dicembre 2025**

| Territori | ALTRE NATURE GIURIDICHE | | | | TOTALE | | | | Variazione % rispetto all'anno precedente | | | |
|---|---|---|---|---|---|---|---|---|---|---|---|---|
| | Registr. | Attive | Iscriz. | Cess.(*) | Registr. | Attive | Iscriz. | Cess.(*) | Registr. | Attive | Iscriz. | Cess.(*) |
| **Area Interna Basso Ferrarese** | **188** | **171** | **5** | **5** | **6.750** | **6.289** | **255** | **358** | **-2,37%** | **-2,39%** | **12,55%** | **-3,59%** |
| Codigoro | 16 | 12 | 0 | 0 | 955 | 877 | 34 | 36 | *-2,8%* | *-3,3%* | *-17,1%* | *-41,0%* |
| Copparo | 27 | 27 | 0 | 0 | 1.279 | 1.196 | 47 | 69 | *-2,4%* | *-2,8%* | *-26,6%* | *-18,8%* |
| Fiscaglia | 21 | 20 | 1 | 0 | 670 | 599 | 27 | 42 | *-6,4%* | *-5,7%* | *28,6%* | *16,7%* |
| Goro | 57 | 48 | 1 | 3 | 1.251 | 1.213 | 32 | 74 | *-3,4%* | *-3,2%* | *-8,6%* | *48,0%* |
| Jolanda di Savoia | 8 | 8 | 0 | 0 | 214 | 196 | 10 | 16 | *-5,3%* | *-4,4%* | *0,0%* | *14,3%* |
| Lagosanto | 5 | 5 | 0 | 0 | 386 | 345 | 21 | 18 | *1,3%* | *0,9%* | *23,5%* | *-33,3%* |
| Mesola | 24 | 23 | 2 | 1 | 843 | 793 | 29 | 40 | *-1,3%* | *-1,6%* | *-25,6%* | *-32,2%* |
| Riva del Po | 12 | 10 | 0 | 0 | 665 | 627 | 34 | 38 | *-1,2%* | *-2,0%* | *47,8%* | *-5,0%* |
| Tresignana | 18 | 18 | 1 | 1 | 487 | 443 | 21 | 25 | *0,2%* | *0,7%* | *90,9%* | *19,0%* |
| **Area comuni rimanenti** | **724** | **642** | **23** | **25** | **24.350** | **21.909** | **1.373** | **1.426** | **-2,05%** | **-1,74%** | **3,23%** | **-5,71%** |
| Argenta | 47 | 40 | 0 | 5 | 1.774 | 1.654 | 104 | 105 | *-0,3%* | *-1,1%* | *4,0%* | *15,4%* |
| Bondeno | 30 | 28 | 0 | 1 | 1.275 | 1.180 | 80 | 69 | *0,6%* | *1,3%* | *33,3%* | *-12,7%* |
| Cento | 47 | 40 | 3 | 1 | 3.107 | 2.838 | 208 | 214 | *-0,7%* | *-0,4%* | *-4,6%* | *8,1%* |
| Comacchio | 95 | 83 | 3 | 1 | 2.872 | 2.498 | 139 | 180 | *-3,9%* | *-4,1%* | *-18,7%* | *-12,2%* |
| Ferrara | 423 | 373 | 12 | 13 | 11.275 | 9.983 | 630 | 646 | *-4,3%* | *-4,6%* | *-4,4%* | *-5,4%* |
| Masi Torello | 4 | 4 | 0 | 0 | 205 | 199 | 9 | 9 | *-3,8%* | *-3,4%* | *50,0%* | *-43,8%* |
| Ostellato | 15 | 14 | 2 | 0 | 514 | 468 | 25 | 24 | *0,2%* | *1,1%* | *-16,7%* | *-7,7%* |
| Poggio Renatico | 14 | 14 | 2 | 0 | 691 | 648 | 32 | 42 | *-2,9%* | *-1,7%* | *-27,3%* | *-6,7%* |
| Portomaggiore | 18 | 16 | 0 | 2 | 976 | 901 | 54 | 46 | *0,1%* | *-0,2%* | *1,9%* | *-17,9%* |
| Terre del Reno | 14 | 14 | 0 | 1 | 811 | 741 | 54 | 41 | *-3,2%* | *-4,3%* | *38,5%* | *46,4%* |
| Vigarano Mainarda | 5 | 5 | 0 | 1 | 491 | 463 | 24 | 30 | *-4,1%* | *-2,9%* | *9,1%* | *-9,1%* |
| Voghiera | 12 | 11 | 1 | 0 | 359 | 336 | 14 | 20 | *-2,2%* | *-0,6%* | *-26,3%* | *-23,1%* |
| **Totale provincia** | **912** | **813** | **28** | **30** | **31.100** | **28.198** | **1.628** | **1.784** | ***-2,8%*** | ***-2,9%*** | ***-3,2%*** | ***-5,1%*** |

Fonte: nostre elaborazioni su dati Camera di Commercio di Ferrara e Ravenna

**Tabella 4.5: Imprese femminili in provincia di Ferrara e in Emilia-Romagna nel biennio 2024-2025**

| Territori | Imprese femminili attive | | % sul totale imprese attive | | % sul totale regionale | | % imprese con esclusiva presenza femminile | | Var. % 2024 / 2025 |
|---|---|---|---|---|---|---|---|---|---|
| | 2024 | 2025 | 2024 | 2025 | 2024 | 2025 | 2024 | 2025 | |
| **FERRARA** | 6.822 | 6.656 | 23,5% | 23,6% | 8,2% | 8,1% | 83,4% | 83,0% | -2,4% |
| **EMILIA-ROMAGNA** | 83.092 | 82.028 | 21,4% | 21,4% | 100,0% | 100,0% | 81,7% | 82,7% | -1,3% |

**Grafico: 4.3 Andamento delle imprese femminili iscritte e cessate in provincia di Ferrara tra 2011 e 2025**

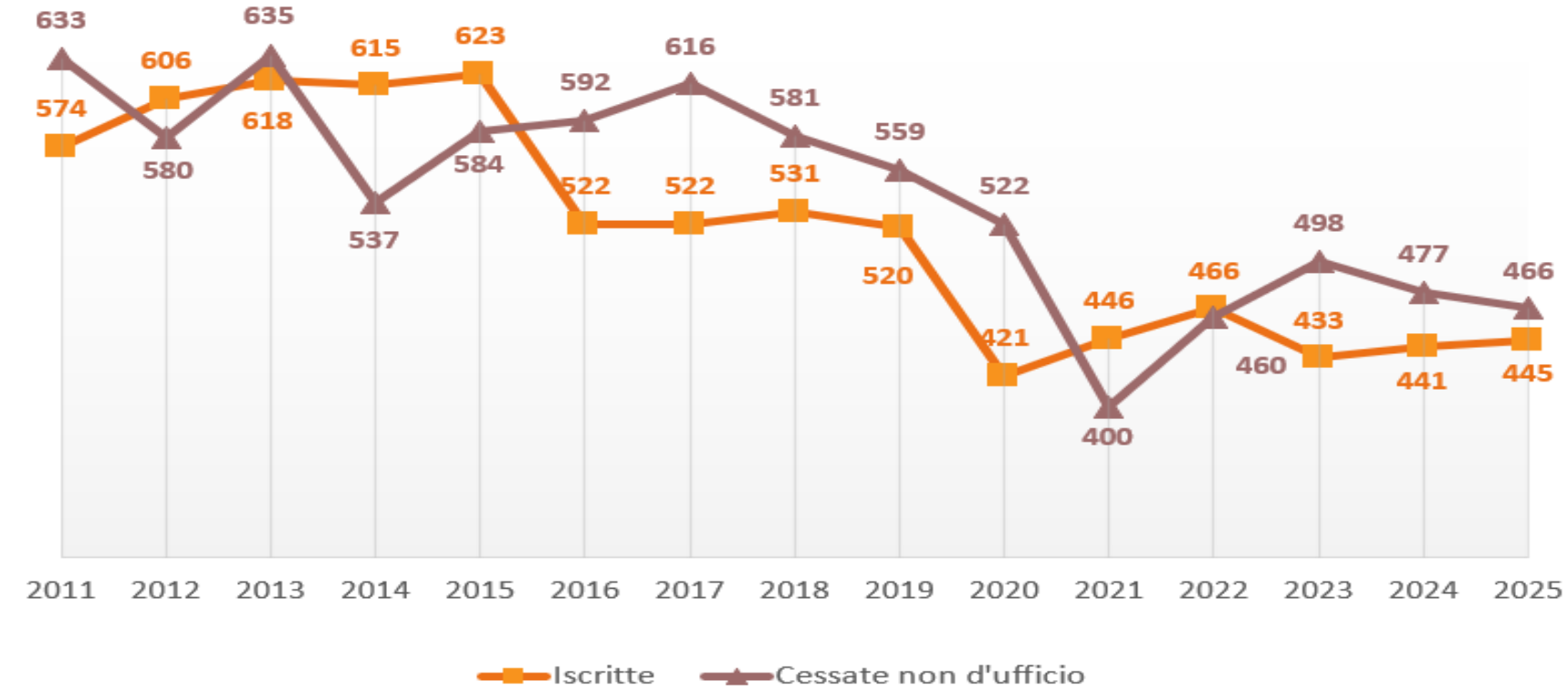


Fonte: Camera di Commercio di Ferrara e Ravenna

**Tabella 4.6: Imprese femminili in provincia di Ferrara per settore di attività economica nel biennio 2024-2025**

| SETTORI | | Anno 2024 | | | | Anno 2025 | | | |
|---|---|---|---|---|---|---|---|---|---|
| | | Imprese femminili | | Totale imprese | | Imprese femminili | | Totale imprese | |
| | | val.ass. | % | val.ass. | % | val.ass. | % | val.ass. | % |
| A | Agricoltura, silvicoltura pesca | 1.314 | **19,3%** | 6.825 | 23,5% | 1.266 | **19,0%** | 6.562 | 23,3% |
| B | Estraz. minerali da cave e min. | 1 | 0,0% | 4 | 0,0% | 0 | 0,0% | 4 | 0,01% |
| C | Attività manifatturiere | 399 | 5,8% | 2.088 | 7,2% | 382 | 5,7% | 2.027 | 7,2% |
| D | Fornit. en. elett, gas, vapore e aria condiz. | 4 | 0,1% | 42 | 0,1% | 5 | 0,1% | 49 | 0,2% |
| E | Fornit. acqua; reti fogn., gest. rifiuti e risanam. | 8 | 0,1% | 59 | 0,2% | 7 | 0,1% | 57 | 0,2% |
| F | Costruzioni | 242 | 3,5% | 4.307 | 14,8% | 244 | 3,7% | 4.140 | 14,7% |
| G | Comm. all'ingrosso e al dett., rip. autov. e motoc. | 1.551 | **22,7%** | 5.668 | 19,5% | 1.468 | **22,1%** | 5.413 | 19,2% |
| H | Trasporto e magazzinaggio | 73 | 1,1% | 727 | 2,5% | 72 | 1,1% | 720 | 2,6% |
| I | Serv. di alloggio e di ristorazione | 789 | **11,6%** | 2.093 | 7,2% | 753 | **11,3%** | 2.023 | 7,2% |
| J | Serv. di informazione e comunicazione | 124 | 1,8% | 496 | 1,7% | 128 | 1,9% | 491 | 1,7% |
| K | Attività finanziarie e assicurative | 158 | 2,3% | 664 | 2,3% | 171 | 2,6% | 675 | 2,4% |
| L | Attività immobiliari | 422 | 6,2% | 1.638 | 5,6% | 419 | 6,3% | 1.608 | 5,7% |
| M | Attività professionali, scientif. e tecniche | 210 | 3,1% | 996 | 3,4% | 207 | 3,1% | 984 | 3,5% |
| N | Noleggio, ag. viaggio, servizi di supp. impr. | 302 | 4,4% | 957 | 3,3% | 298 | 4,5% | 950 | 3,4% |
| P | Istruzione | 32 | 0,5% | 148 | 0,5% | 28 | 0,4% | 144 | 0,5% |
| Q | Sanità e assistenza sociale | 91 | 1,3% | 214 | 0,7% | 100 | 1,5% | 217 | 0,8% |
| R | Att. artistiche, sportive, di intratt. e divert. | 102 | 1,5% | 531 | 1,8% | 107 | 1,6% | 539 | 1,9% |
| S | Altre attività di servizi | 1.000 | **14,7%** | 1.569 | 5,4% | 998 | **15,0%** | 1.575 | 5,6% |
| X | Imprese non classificate | 0 | 0,0% | 9 | 0,0% | 3 | 0,0% | 20 | 0,1% |
| **TOTALE** | | **6.822** | **100,0%** | **29.035** | **100,0%** | **6.656** | 100% | **28.198** | **100,0%** |
| ***Var. % rispetto all'anno precedente*** | | | | | | ***-2,4%*** | | ***-2,9%*** | |

Fonte: Camera di Commercio di Ferrara e Ravenna

**Tabella 4.7: Imprese femminili iscritte, cessate, attive e registrate in provincia di Ferrara per area nel biennio 2024-2025**

| Territorio | Anno 2024 | | | | Anno 2025 | | | | Variazione % 2025/2024 | | | |
|---|---|---|---|---|---|---|---|---|---|---|---|---|
| | Iscr. | Cess. (*) | Attive | Reg. | Iscr. | Cess. (*) | Attive | Reg. | Iscr. | Cess. (*) | Attive | Reg. |
| **Area Interna Basso Ferrarese** | **71** | **90** | **1.486** | **1.602** | **91** | **86** | **1.474** | **1.588** | **28,17%** | **-4,44%** | **-0,81%** | **-0,87%** |
| Codigoro | 9 | 15 | 205 | 222 | 12 | 9 | 196 | 217 | -25,0% | 66,7% | 4,6% | 2,3% |
| Copparo | 18 | 21 | 303 | 321 | 18 | 13 | 296 | 318 | 0,0% | 61,5% | 2,4% | 0,9% |
| Fiscaglia | 8 | 10 | 158 | 184 | 12 | 18 | 152 | 171 | -33,3% | -44,4% | 3,9% | 7,6% |
| Goro | 13 | 9 | 277 | 287 | 12 | 16 | 273 | 280 | 8,3% | -43,8% | 1,5% | 2,5% |
| Jolanda di Savoia | 1 | 2 | 39 | 44 | 5 | 5 | 38 | 44 | -80,0% | -60,0% | 2,6% | 0,0% |
| Lagosanto | 5 | 2 | 76 | 85 | 6 | 2 | 79 | 88 | -16,7% | 0,0% | -3,8% | -3,4% |
| Mesola | 10 | 15 | 178 | 189 | 9 | 8 | 181 | 191 | 11,1% | 87,5% | -1,7% | -1,0% |
| Riva del Po | 3 | 13 | 151 | 157 | 8 | 10 | 148 | 156 | -62,5% | 30,0% | 2,0% | 0,6% |
| Tresignana | 4 | 3 | 99 | 113 | 9 | 5 | 111 | 123 | -55,6% | -40,0% | -10,8% | -8,1% |
| **Area comuni rimanenti** | **370** | **387** | **5.336** | **5.925** | **354** | **380** | **5.182** | **5.741** | **-4,32%** | **-1,81%** | **-2,89%** | **-3,11%** |
| Argenta | 15 | 29 | 359 | 385 | 20 | 18 | 365 | 392 | -25,0% | 61,1% | -1,6% | 1,8% |
| Bondeno | 13 | 19 | 253 | 275 | 20 | 20 | 254 | 277 | -35,0% | -5,0% | -0,4% | -0,7% |
| Cento | 55 | 46 | 668 | 723 | 53 | 63 | 658 | 705 | 3,8% | -27,0% | 1,5% | 2,6% |
| Comacchio | 56 | 44 | 642 | 737 | 40 | 47 | 624 | 712 | 40,0% | -6,4% | 2,9% | 3,5% |
| Ferrara | 181 | 197 | 2.576 | 2.884 | 165 | 174 | 2.463 | 2.752 | 9,7% | 13,2% | 4,6% | 4,8% |
| Masi Torello | 2 | 6 | 51 | 54 | 3 | 1 | 52 | 54 | -33,3% | 500,0% | -1,9% | 0,0% |
| Ostellato | 4 | 5 | 99 | 110 | 7 | 7 | 96 | 110 | -42,9% | -28,6% | 3,1% | 0,0% |
| Poggio Renatico | 14 | 8 | 159 | 170 | 11 | 11 | 157 | 165 | 27,3% | -27,3% | 1,3% | 3,0% |
| Portomaggiore | 12 | 13 | 188 | 208 | 4 | 13 | 175 | 196 | 200,0% | 0,0% | 7,4% | 6,1% |
| Terre del Reno | 9 | 3 | 152 | 174 | 19 | 7 | 155 | 181 | -52,6% | -57,1% | -1,9% | -3,9% |
| Vigarano Mainarda | 5 | 9 | 119 | 127 | 9 | 15 | 112 | 120 | 80,0% | 66,7% | -5,9% | -5,5% |
| Voghiera | 4 | 8 | 70 | 78 | 3 | 4 | 71 | 77 | -25,0% | -50,0% | 1,4% | -1,3% |
| **Totale provincia** | **441** | **477** | **6.822** | **7.527** | **445** | **466** | **6.656** | **7.329** | **0,9%** | **-2,3%** | **-2,4%** | **-2,6%** |

Fonte: nostre elaborazioni su dati Camera di Commercio di Ferrara e Ravenna

(*) Al netto delle cessazioni d'ufficio

**Tabella 4.8: Incidenza % delle imprese femminili sul totale delle imprese nelle aree della provincia di Ferrara per l'anno 2025**

| Territorio | Imprese femminili | | | | Totale imprese | | | | Incidenza % | | | |
|---|---|---|---|---|---|---|---|---|---|---|---|---|
| | Registr. | Attive | Iscriz. | Cess.(*) | Registr. | Attive | Iscriz. | Cess.(*) | Registr. | Attive | Iscriz. | Cess.(*) |
| **Area Interna Basso Ferrarese** | **1.588** | **1.474** | **91** | **86** | **6.750** | **6.289** | **255** | **358** | **23,53** | **23,44** | **35,69** | **24,02** |
| Codigoro | 217 | 196 | 12 | 9 | 955 | 877 | 34 | 36 | 22,72 | 22,35 | 35,29 | 25,00 |
| Copparo | 318 | 296 | 18 | 13 | 1.279 | 1.196 | 47 | 69 | 24,86 | 24,75 | 38,30 | 18,84 |
| Fiscaglia | 171 | 152 | 12 | 18 | 670 | 599 | 27 | 42 | 25,52 | 25,38 | 44,44 | 42,86 |
| Goro | 280 | 273 | 12 | 16 | 1.251 | 1.213 | 32 | 74 | 22,38 | 22,51 | 37,50 | 21,62 |
| Jolanda di Savoia | 44 | 38 | 5 | 5 | 214 | 196 | 10 | 16 | 20,56 | 19,39 | 50,00 | 31,25 |
| Lagosanto | 88 | 79 | 6 | 2 | 386 | 345 | 21 | 18 | 22,80 | 22,90 | 28,57 | 11,11 |
| Mesola | 191 | 181 | 9 | 8 | 843 | 793 | 29 | 40 | 22,66 | 22,82 | 31,03 | 20,00 |
| Riva del Po | 156 | 148 | 8 | 10 | 665 | 627 | 34 | 38 | 23,46 | 23,60 | 23,53 | 26,32 |
| Tresignana | 123 | 111 | 9 | 5 | 487 | 443 | 21 | 25 | 25,26 | 25,06 | 42,86 | 20,00 |
| **Area comuni rimanenti** | **5.349** | **5.182** | **354** | **380** | **24.350** | **21.909** | **1.373** | **1.426** | **21,97** | **23,65** | **25,78** | **26,65** |
| Argenta | 392 | 365 | 20 | 18 | 1.774 | 1.654 | 104 | 105 | 22,10 | 22,07 | 19,23 | 17,14 |
| Bondeno | 277 | 254 | 20 | 20 | 1.275 | 1.180 | 80 | 69 | 21,73 | 21,53 | 25,00 | 28,99 |
| Cento | 705 | 658 | 53 | 63 | 3.107 | 2.838 | 208 | 214 | 22,69 | 23,19 | 25,48 | 29,44 |
| Comacchio | 712 | 624 | 40 | 47 | 2.872 | 2.498 | 139 | 180 | 24,79 | 24,98 | 28,78 | 26,11 |
| Ferrara | 2.752 | 2.463 | 165 | 174 | 11.275 | 9.983 | 630 | 646 | 24,41 | 24,67 | 26,19 | 26,93 |
| Masi Torello | 54 | 52 | 3 | 1 | 205 | 199 | 9 | 9 | 26,34 | 26,13 | 33,33 | 11,11 |
| Ostellato | 110 | 96 | 7 | 7 | 514 | 468 | 25 | 24 | 21,40 | 20,51 | 28,00 | 29,17 |
| Poggio Renatico | 165 | 157 | 11 | 11 | 691 | 648 | 32 | 42 | 23,88 | 24,23 | 34,38 | 26,19 |
| Portomaggiore | 196 | 175 | 4 | 13 | 976 | 901 | 54 | 46 | 20,08 | 19,42 | 7,41 | 28,26 |
| Terre del Reno | 181 | 155 | 19 | 7 | 811 | 741 | 54 | 41 | 22,32 | 20,92 | 35,19 | 17,07 |
| Vigarano Mainarda | 120 | 112 | 9 | 15 | 491 | 463 | 24 | 30 | 24,44 | 24,19 | 37,50 | 50,00 |
| Voghiera | 77 | 71 | 3 | 4 | 359 | 336 | 14 | 20 | 21,45 | 21,13 | 21,43 | 20,00 |
| **Totale provincia** | **7.329** | **6.656** | **445** | **466** | **31.100** | **28.198** | **1.628** | **1.784** | **23,57** | **23,60** | **27,33** | **26,12** |

Fonte: nostre elaborazioni su dati Camera di Commercio di Ferrara e Ravenna

(*) Al netto delle cessazioni d'ufficio

**Tabella 4.9: Consistenza delle imprese straniere per area in provincia di Ferrara e connesso tasso di imprenditorialità al 2025**

| Territorio | IMPRESE STRANIERE ATTIVE | Val. % | TOTALE IMPRESE ATTIVE | Val. % | TASSO DI IMPRENDITORIALITA' STRANIERA |
|---|---|---|---|---|---|
| **Area Interna Basso Ferrarese** | **431** | **13,51** | **6.289** | **22,30** | **6,9%** |
| Codigoro | 47 | 1,47 | 877 | 3,11 | *5,4%* |
| Copparo | 110 | 3,45 | 1.196 | 4,24 | *9,2%* |
| Fiscaglia | 63 | 1,97 | 599 | 2,12 | *10,5%* |
| Goro | 18 | **0,56** | 1.213 | 4,30 | *1,5%* |
| Jolanda di Savoia | 16 | 0,50 | 196 | 0,70 | *8,2%* |
| Lagosanto | 31 | 0,97 | 345 | 1,22 | *9,0%* |
| Mesola | 49 | **1,54** | 793 | 2,81 | *6,2%* |
| Riva del Po | 60 | 1,88 | 627 | 2,22 | *9,6%* |
| Tresignana | 37 | 1,16 | 443 | 1,57 | *8,4%* |
| **Area comuni rimanenti** | **2.760** | **86,49** | **21.909** | **77,70** | **12,6%** |
| Argenta | 268 | 8,40 | 1.654 | 5,87 | *16,2%* |
| Bondeno | 168 | 5,26 | 1.180 | 4,18 | *14,2%* |
| Cento | 374 | 11,72 | 2.838 | 10,06 | *13,2%* |
| Comacchio | 161 | **5,05** | 2.498 | 8,86 | *6,4%* |
| Ferrara | 1.351 | **42,34** | 9.983 | 35,40 | *13,5%* |
| Masi Torello | 19 | 0,60 | 199 | 0,71 | *9,5%* |
| Ostellato | 28 | 0,88 | 468 | 1,66 | *6,0%* |
| Poggio Renatico | 71 | 2,23 | 648 | 2,30 | *11,0%* |
| Portomaggiore | 172 | 5,39 | 901 | 3,20 | *19,1%* |
| Terre del Reno | 76 | 2,38 | 741 | 2,63 | *10,3%* |
| Vigarano Mainarda | 47 | 1,47 | 463 | 1,64 | *10,2%* |
| Voghiera | 25 | 0,78 | 336 | 1,19 | *7,4%* |
| **Totale provincia** | **3.191** | **100,00** | **28.198** | **100,00** | ***11,3%*** |

Fonte: nostre elaborazioni su dati Camera di Commercio di Ferrara e Ravenna

**APPENDICE STATISTICA DEL CAP. 5: LA STRUTTURA PRODUTTIVA - ELENCO DELLE TABELLE E DEI GRAFICI**

**Tabella 5.1: Sedi attive per attività economica e area in provincia di Ferrara al 31 dicembre 2025;** Fonte: nostre elaborazioni su dati Camera di Commercio di Ferrara e Ravenna
**Tabella 5.2: Sedi attive per area in provincia di Ferrara e attività economica al 31 dicembre 2025** (val. ass. e %); Fonte: nostre elaborazioni su dati Camera di Commercio di Ferrara e Ravenna
**Tabella 5.3: Unità locali attive per attività economica e area in provincia di Ferrara al 31 dicembre 2025;** Fonte: nostre elaborazioni su dati Camera di Commercio di Ferrara e Ravenna
**Tabella 5.4: Unità locali attive per area in provincia di Ferrara e attività economica al 31 dicembre 2025** (val. ass. e %); Fonte: nostre elaborazioni su dati Camera di Commercio di Ferrara e Ravenna
**Tabella 5.5: Variazione del numero delle imprese per settore nelle due aree della provincia di Ferrara, negli anni 2021, 2023 e 2025** (valori assoluti e %)**;** Fonte: nostre elaborazioni su dati Camera di Commercio di Ferrara-Ravenna
**Tabella 5.6: Incidenza % sul totale provinciale del numero delle imprese per tipologia nelle due aree della provincia negli anni 2021, 2023 e 2025**
**Grafico 5.1: Incidenza % sul totale provinciale delle imprese per settore nelle due aree della provincia negli anni 2021, 2023 e 2025**
**Tabella 5.7: Variazione % del numero totale delle imprese nelle due aree della provincia di Ferrara, negli anni 2021, 2023 e 2025 rispetto a quello precedente**
**Grafico 5.2: Variazione % del numero totale delle imprese nelle due aree della provincia di Ferrara, negli anni 2021, 2023 e 2025 rispetto a quello precedente;** Fonte: nostre elaborazioni su dati Camera di Commercio di Ferrara-Ravenna

**Tabella 5.1: Sedi attive per attività economica e area in provincia di Ferrara al 31 dicembre 2025**

| Territori | Agricoltura silvicol. pesca | Estraz. da cave e miniere | Attività manifat-turiere | Fornitura energia elettrica | Fornit. acqua; reti fogn. | Costruzioni | Commercio riparazione auto | Trasporto, magaz-zinaggio | Alloggio e ristoraz. | Informaz. e comunic. |
|---|---|---|---|---|---|---|---|---|---|---|
| **Area Interna Basso Ferrarese** | **2.797** | **2** | **353** | **10** | **29** | **683** | **1.043** | **134** | **322** | **45** |
| Codigoro | 268 | 1 | 59 | 3 | 3 | 125 | 174 | 22 | 71 | 11 |
| Copparo | 380 | 0 | 81 | 1 | 7 | 137 | 258 | 22 | 67 | 13 |
| Fiscaglia | 162 | 1 | 43 | 1 | 3 | 84 | 130 | 30 | 36 | 5 |
| Goro | 1.079 | 0 | 12 | 0 | 0 | 9 | 42 | 7 | 22 | 1 |
| Jolanda di Savoia | 82 | 0 | 12 | 0 | 0 | 19 | 36 | 6 | 10 | 0 |
| Lagosanto | 76 | 0 | 21 | 1 | 0 | 82 | 69 | 6 | 25 | 4 |
| Mesola | 379 | 0 | 50 | 2 | 0 | 100 | 125 | 11 | 33 | 4 |
| Riva del Po | 260 | 0 | 49 | 1 | 3 | 66 | 125 | 20 | 27 | 3 |
| Tresignana | 111 | 0 | 26 | 1 | 2 | 61 | 84 | 10 | 31 | 4 |
| **Area comuni rimanenti** | **3.765** | **2** | **1.674** | **39** | **39** | **3.457** | **4.370** | **586** | **1.701** | **446** |
| Argenta | 450 | 0 | 139 | 2 | 1 | 310 | 297 | 41 | 97 | 17 |
| Bondeno | 342 | 0 | 154 | 3 | 4 | 142 | 193 | 39 | 69 | 13 |
| Cento | 299 | 0 | 312 | 7 | 4 | 556 | 606 | 103 | 169 | 78 |
| Comacchio | 555 | 0 | 103 | 1 | 6 | 361 | 485 | 34 | 353 | 16 |
| Ferrara | 1.179 | 1 | 615 | 19 | 12 | 1.421 | 2.123 | 264 | 771 | 274 |
| Masi Torello | 66 | 0 | 11 | 0 | 0 | 26 | 30 | 5 | 11 | 5 |
| Ostellato | 157 | 0 | 44 | 2 | 1 | 59 | 74 | 9 | 40 | 1 |
| Poggio Renatico | 145 | 0 | 49 | 2 | 4 | 122 | 133 | 26 | 35 | 7 |
| Portomaggiore | 198 | 1 | 86 | 0 | 4 | 184 | 180 | 15 | 54 | 9 |
| Terre del Reno | 144 | 0 | 93 | 2 | 2 | 149 | 122 | 27 | 45 | 14 |
| Vigarano Mainarda | 94 | 0 | 50 | 0 | 1 | 85 | 80 | 17 | 35 | 10 |
| Voghiera | 136 | 0 | 18 | 1 | 0 | 42 | 47 | 6 | 22 | 2 |
| **Totale provincia** | **6.562** | **4** | **2.027** | **49** | **57** | **4.140** | **5.413** | **720** | **2.023** | **491** |

Fonte: nostre elaborazioni su dati Camera di Commercio di Ferrara e Ravenna

**Continuazione Tabella 5.1: Sedi attive per sezioni di attività economica e area in provincia di Ferrara al 31 dicembre 2025**

| Territori | Finanziarie e assicurat. | Attività immobiliari | Att. Profess. | Noleggio e agenzie di viaggio | Istruzione | Sanità e assistenza sociale | Attività artistiche, sportive | Altre attività di servizi | Imprese non classificate | TOTALE |
|---|---|---|---|---|---|---|---|---|---|---|
| **Area Interna Basso Ferrarese** | **91** | **131** | **104** | **123** | **14** | **42** | **76** | **271** | **3** | **6.289** |
| Codigoro | 21 | 27 | 14 | 18 | 2 | 3 | 6 | 48 | 1 | 877 |
| Copparo | 22 | 38 | 32 | 29 | 7 | 12 | 20 | 70 | 0 | 1.196 |
| Fiscaglia | 13 | 21 | 6 | 15 | 0 | 5 | 17 | 26 | 1 | 599 |
| Goro | 5 | 3 | 6 | 6 | 1 | 3 | 2 | 15 | 0 | 1.213 |
| Jolanda di Savoia | 2 | 1 | 6 | 3 | 2 | 6 | 4 | 6 | 1 | 196 |
| Lagosanto | 5 | 13 | 5 | 7 | 0 | 2 | 4 | 25 | 0 | 345 |
| Mesola | 7 | 11 | 8 | 16 | 1 | 8 | 9 | 29 | 0 | 793 |
| Riva del Po | 5 | 13 | 14 | 12 | 1 | 1 | 4 | 23 | 0 | 627 |
| Tresignana | 11 | 31 | 13 | 17 | 0 | 2 | 10 | 29 | 0 | 443 |
| **Area comuni rimanenti** | **584** | **1.450** | **880** | **827** | **130** | **175** | **463** | **1.304** | **17** | **21.909** |
| Argenta | 34 | 53 | 28 | 50 | 5 | 10 | 28 | 90 | 2 | 1.654 |
| Bondeno | 26 | 71 | 18 | 25 | 6 | 1 | 20 | 54 | 0 | 1.180 |
| Cento | 86 | 167 | 118 | 104 | 12 | 15 | 27 | 172 | 3 | 2.838 |
| Comacchio | 26 | 195 | 33 | 76 | 5 | 9 | 110 | 128 | 2 | 2.498 |
| Ferrara | 355 | 818 | 597 | 443 | 84 | 120 | 220 | 659 | 8 | 9.983 |
| Masi Torello | 7 | 12 | 3 | 5 | 1 | 3 | 4 | 10 | 0 | 199 |
| Ostellato | 5 | 18 | 6 | 22 | 2 | 2 | 7 | 18 | 1 | 468 |
| Poggio Renatico | 11 | 23 | 15 | 19 | 3 | 3 | 17 | 34 | 0 | 648 |
| Portomaggiore | 14 | 31 | 22 | 34 | 1 | 3 | 14 | 50 | 1 | 901 |
| Terre del Reno | 8 | 32 | 21 | 24 | 5 | 4 | 9 | 40 | 0 | 741 |
| Vigarano Mainarda | 7 | 18 | 12 | 14 | 4 | 3 | 5 | 28 | 0 | 463 |
| Voghiera | 5 | 12 | 7 | 11 | 2 | 2 | 2 | 21 | 0 | 336 |
| **Totale provincia** | **675** | **1.608** | **984** | **950** | **144** | **217** | **539** | **1.575** | **20** | **28.198** |

Fonte: nostre elaborazioni su dati Camera di Commercio di Ferrara e Ravenna

**Tabella 5.2: Sedi attive per area in provincia di Ferrara e attività economica al 31 dicembre 2025** (val. ass. e %)

| Attività economica | Area Interna Basso Ferrarese | | Area Comuni rimanenti | | Provincia di Ferrara | |
|---|---|---|---|---|---|---|
| | Sedi attive | Val. % | Sedi attive | Val. % | Sedi attive | Val. % |
| **Agricoltura silvicol. pesca** | 2.797 | **44,47** | 3.765 | **17,18** | 6.562 | **23,27** |
| **Estraz. da cave e miniere** | 2 | 0,03 | 2 | 0,01 | 4 | 0,01 |
| **Attività manifatturiere** | 353 | 5,61 | 1.674 | 7,64 | 2.027 | 7,19 |
| **Fornitura energia elettrica** | 10 | 0,16 | 39 | 0,18 | 49 | 0,17 |
| **Fornit. acqua; reti fogn.** | 29 | 0,46 | 39 | 0,18 | 57 | 0,20 |
| **Costruzioni** | 683 | **10,86** | 3.457 | **15,78** | 4.140 | **14,68** |
| **Comm. e riparazione auto** | 1.043 | **16,58** | 4.370 | **19,95** | 5.413 | **19,20** |
| **Trasporto, magazzinaggio** | 134 | 2,13 | 586 | 2,67 | 720 | 2,55 |
| **Alloggio e ristoraz.** | 322 | 5,12 | 1.701 | 7,76 | 2.023 | 7,17 |
| **Informaz. e comunic.** | 45 | 0,72 | 446 | 2,04 | 491 | 1,74 |
| **Finanziarie e assicurat.** | 91 | 1,45 | 584 | 2,67 | 675 | 2,39 |
| **Attività immobiliari** | 131 | 2,08 | 1.450 | 6,62 | 1.608 | 5,70 |
| **Att. Profess.** | 104 | 1,65 | 880 | 4,02 | 984 | 3,49 |
| **Noleggio e agenzie di viaggio** | 123 | 1,96 | 827 | 3,77 | 950 | 3,37 |
| **Istruzione** | 14 | 0,22 | 130 | 0,59 | 144 | 0,51 |
| **Sanità e assistenza sociale** | 42 | 0,67 | 175 | 0,80 | 217 | 0,77 |
| **Attività artistiche, sportive** | 76 | 1,21 | 463 | 2,11 | 539 | 1,91 |
| **Altre attività di servizi** | 271 | 4,31 | 1.304 | 5,95 | 1.575 | 5,59 |
| **Imprese non classificate** | 3 | 0,05 | 17 | 0,08 | 20 | 0,07 |
| **TOTALE** | **6.289** | **100,00** | **21.909** | **100,00** | **28.198** | **100,00** |
| **Va. %** | **6.289** | **22,30** | **21.909** | **77,70** | **28.198** | **100,00** |

Fonte: nostre elaborazioni su dati Camera di Commercio di Ferrara e Ravenna

**Tabella 5.3: Unità locali attive per attività economica e area in provincia di Ferrara al 31 dicembre 2025**

| Territori | Agricoltura silvicol. pesca | Estraz. da cave e miniere | Attività manifat-turiere | Fornitura energia elettrica | Fornit. acqua; reti fogn. | Costruzioni | Commercio riparazione auto | Trasporto, magaz-zinaggio | Alloggio e ristoraz. | Informaz. e comunic. |
|---|---|---|---|---|---|---|---|---|---|---|
| **Area Interna Basso Ferrarese** | **2.981** | **6** | **477** | **63** | **50** | **750** | **1.361** | **197** | **405** | **66** |
| Codigoro | 303 | 4 | 75 | 13 | 13 | 138 | 233 | 37 | 88 | 17 |
| Copparo | 409 | 0 | 116 | 17 | 15 | 154 | 333 | 34 | 92 | 16 |
| Fiscaglia | 186 | 2 | 58 | 9 | 6 | 90 | 171 | 36 | 44 | 7 |
| Goro | 1.092 | 0 | 15 | 3 | | 11 | 67 | 9 | 28 | 1 |
| Jolanda di Savoia | 106 | 0 | 27 | 6 | 3 | 20 | 43 | 9 | 15 | 3 |
| Lagosanto | 87 | 0 | 28 | 1 | 1 | 88 | 85 | 8 | 28 | 4 |
| Mesola | 396 | 0 | 59 | 3 | 1 | 107 | 160 | 17 | 36 | 7 |
| Riva del Po | 280 | 0 | 59 | 6 | 7 | 70 | 156 | 29 | 35 | 4 |
| Tresignana | 122 | 0 | 40 | 5 | 4 | 72 | 113 | 18 | 39 | 7 |
| **Area comuni rimanenti** | **4.067** | **8** | **3.100** | | | | | | | |
| Argenta | 505 | 0 | 203 | 29 | 7 | 333 | 402 | 67 | 120 | 22 |
| Bondeno | 375 | 2 | 208 | 14 | 12 | 165 | 251 | 56 | 98 | 18 |
| Cento | 314 | 0 | 413 | 15 | 9 | 613 | 815 | 127 | 218 | 95 |
| Comacchio | 590 | 0 | 135 | 8 | 15 | 396 | 763 | 52 | 550 | 26 |
| Ferrara | 1.246 | 4 | 834 | 73 | 41 | 1.631 | 3.082 | 408 | 1.125 | 369 |
| Masi Torello | 72 | 0 | 834 | 73 | 41 | 1.631 | 3.082 | 408 | 1.125 | 369 |
| Ostellato | 185 | 1 | 68 | 17 | 8 | 75 | 99 | 22 | 45 | 4 |
| Poggio Renatico | 162 | 0 | 67 | 8 | 7 | 136 | 162 | 35 | 42 | 8 |
| Portomaggiore | 221 | 1 | 111 | 4 | 6 | 200 | 232 | 25 | 67 | 14 |
| Terre del Reno | 151 | 0 | 142 | 13 | 6 | 169 | 161 | 36 | 77 | 16 |
| Vigarano Mainarda | 100 | 0 | 62 | 8 | 2 | 95 | 107 | 23 | 48 | 11 |
| Voghiera | 146 | 0 | 23 | 3 | 2 | 47 | 59 | 11 | 28 | 2 |
| **Totale provincia** | **7.048** | **14** | **2.758** | **259** | **165** | **4.638** | **7.537** | **1.071** | **2.836** | **656** |

Fonte: nostre elaborazioni su dati Camera di Commercio di Ferrara e Ravenna

**Continuazione Tabella 5.3: Unità locali attive per attività economica e area in provincia di Ferrara al 31 dicembre 2025**

| Territori | Finanziarie e assicurat. | Attività immobiliari | Att. Profess. | Noleggio e agenzie di viaggio | Istruzione | Sanità e assistenza sociale | Attività artistiche, sportive | Altre attività di servizi | Imprese non classificate | TOTALE |
|---|---|---|---|---|---|---|---|---|---|---|
| **Area Interna Basso Ferrarese** | **149** | **183** | **165** | **151** | **27** | **150** | **89** | **303** | **38** | **7.611** |
| Codigoro | 30 | 28 | 24 | 25 | 5 | 13 | 11 | 54 | 10 | 1.121 |
| Copparo | 38 | 48 | 41 | 34 | 10 | 43 | 22 | 78 | 10 | 1.510 |
| Fiscaglia | 20 | 21 | 14 | 19 | 0 | 20 | 20 | 30 | 6 | 759 |
| Goro | 11 | 3 | 12 | 8 | 2 | 3 | 2 | 16 | 1 | 1.284 |
| Jolanda di Savoia | 5 | 1 | 12 | 3 | 3 | 32 | 4 | 7 | 5 | 304 |
| Lagosanto | 8 | 15 | 8 | 8 | 1 | 6 | 5 | 28 | 0 | 409 |
| Mesola | 14 | 13 | 17 | 18 | 2 | 12 | 10 | 34 | 3 | 909 |
| Riva del Po | 9 | 13 | 17 | 14 | 2 | 6 | 4 | 24 | 2 | 737 |
| Tresignana | 14 | 41 | 20 | 22 | 2 | 15 | 11 | 32 | 1 | 578 |
| **Area comuni rimanenti** | **849** | **1.571** | **1.230** | **1.128** | **225** | **436** | **621** | **1.519** | **168** | **35.816** |
| Argenta | 58 | 57 | 48 | 58 | 8 | 41 | 34 | 101 | 17 | 2.110 |
| Bondeno | 36 | 74 | 28 | 30 | 13 | 9 | 23 | 61 | 3 | 1.476 |
| Cento | 129 | 182 | 144 | 137 | 24 | 38 | 42 | 187 | 28 | 3.530 |
| Comacchio | 57 | 216 | 61 | 112 | 15 | 20 | 169 | 150 | 16 | 3.351 |
| Ferrara | 475 | 887 | 812 | 646 | 134 | 264 | 283 | 795 | 96 | 13.205 |
| Masi Torello | 9 | 12 | 5 | 6 | 1 | 7 | 4 | 13 | 1 | 7.693 |
| Ostellato | 7 | 19 | 27 | 24 | 6 | 7 | 7 | 21 | 2 | 644 |
| Poggio Renatico | 16 | 26 | 21 | 22 | 5 | 7 | 17 | 41 | 0 | 782 |
| Portomaggiore | 24 | 33 | 30 | 38 | 1 | 18 | 19 | 53 | 3 | 1.100 |
| Terre del Reno | 20 | 33 | 24 | 26 | 10 | 10 | 12 | 44 | 1 | 951 |
| Vigarano Mainarda | 12 | 19 | 17 | 16 | 6 | 10 | 9 | 31 | 1 | 577 |
| Voghiera | 6 | 13 | 13 | 13 | 2 | 5 | 2 | 22 | 0 | 397 |
| **Totale provincia** | **998** | **1.754** | **1.395** | **1.279** | **252** | **586** | **710** | **1.822** | **206** | **35.984** |

Fonte: nostre elaborazioni su dati Camera di Commercio di Ferrara e Ravenna

**Tabella 5.4: Unità locali attive per area in provincia di Ferrara e attività economica al 31 dicembre 2025** (val. ass. e %)

| Attività economica | Area Interna Basso Ferrarese | | Area Comuni rimanenti | | Provincia di Ferrara | |
|---|---|---|---|---|---|---|
| | Sedi attive | Val. % | Sedi attive | Val. % | Sedi attive | Val. % |
| **Agricoltura, silvicoltura e pesca** | 2.981 | **39,17** | 4.067 | **11,36** | 7.048 | **16,23** |
| **Estrazione da cave e miniere** | 6 | 0,08 | 8 | 0,02 | 14 | 0,03 |
| **Attività manifatturiere** | 477 | 6,27 | 3.100 | 8,66 | 3.577 | 8,24 |
| **Fornitura energia elettrica** | 63 | 0,83 | 265 | 0,74 | 328 | 0,76 |
| **Fornitura acqua; reti fognarie** | 50 | 0,66 | 156 | 0,44 | 206 | 0,47 |
| **Costruzioni** | 750 | **9,85** | 5.491 | **15,33** | 6.241 | **14,37** |
| **Comm. e riparazione auto** | 1.361 | **17,88** | 9.215 | **25,73** | 10.576 | **24,35** |
| **Trasporto, magazzinaggio** | 197 | 2,59 | 1.270 | 3,55 | 1.467 | 3,38 |
| **Alloggio e ristorazione** | 405 | 5,32 | 3.543 | 9,89 | 3.948 | 9,09 |
| **Informazione e comunicazioni** | 66 | 0,87 | 954 | 2,66 | 1.020 | 2,35 |
| **Finanziarie e assicurative** | 149 | 1,96 | 849 | 2,37 | 998 | 2,30 |
| **Attività immobiliari** | 183 | 2,40 | 1.571 | 4,39 | 1.754 | 4,04 |
| **Attività professionali** | 165 | 2,17 | 1.230 | 3,43 | 1.395 | 3,21 |
| **Noleggio e agenzie di viaggio** | 151 | 1,98 | 1.128 | 3,15 | 1.279 | 2,95 |
| **Istruzione** | 27 | 0,35 | 225 | 0,63 | 252 | 0,58 |
| **Sanità e assistenza sociale** | 150 | 1,97 | 436 | 1,22 | 586 | 1,35 |
| **Attività artistiche, sportive** | 89 | 1,17 | 621 | 1,73 | 710 | 1,63 |
| **Altre attività di servizi** | 303 | 3,98 | 1.519 | 4,24 | 1.822 | 4,20 |
| **Imprese non classificate** | 38 | 0,50 | 168 | 0,47 | 206 | 0,47 |
| **TOTALE** | **7.611** | **100,00** | **35.816** | **100,00** | **43.427** | **100,00** |
| **Va. %** | **7.611** | **17,53** | **35.816** | **82,47** | **43.427** | **100,00** |

Fonte: nostre elaborazioni su dati Camera di Commercio di Ferrara e Ravenna

**Tabella 5.5: Variazione del numero delle imprese per settore nelle due aree della provincia di Ferrara, negli anni 2021, 2023 e 2025** (valori assoluti e %)

| Anno e indicatore | 2021 | | | 2023 | | | 2025 | | |
|---|---|---|---|---|---|---|---|---|---|
| | Area Interna Basso Ferrarese | Area Comuni rimanenti | Provincia | Area Interna Basso Ferrarese | Area comuni rimanenti | Provincia | Area Interna Basso Ferrarese | Area comuni rimanenti | Provincia |
| **Iscrizioni in anno di riferimento** | 281 | 1.334 | 1.615 | 308 | 1.334 | 1.642 | 255 | 1.373 | 1.628 |
| **Iscrizioni anno precedente** | 291 | 1.178 | 1.469 | 269 | 1.443 | 1.712 | 261 | 1.421 | 1.682 |
| **Varaiazione % iscrizioni** | -3,4 | 13,2 | 9,9 | 14,5 | -7,6 | -4,1 | -2,3 | -3,4 | -3,2 |
| **Cancellaz. anno riferimento** | 326 | 1.269 | 1.595 | 359 | 1.350 | 1.709 | 358 | 1.426 | 1.784 |
| **Cancellaz. anno precedente** | 369 | 1.488 | 1.857 | 304 | 1.345 | 1.649 | 393 | 1.486 | 1.879 |
| **Var.% cancellazioni** | -11,7 | -14,7 | -14,1 | 18,1 | 0,37 | 3,6 | -8,9 | -4,0 | -5,1 |
| | | | | | | | | | |
| **Imprese agricole** | 3.056 | 4.305 | 7.361 | 2.898 | 3.927 | 6.825 | 2.797 | 3.765 | 6.562 |
| % di imprese agricole | 44,2% | 17,9% | 23,79 | 44,0% | 17,3% | 23,3% | 44,5% | 17,2% | 23,3% |
| **Imprese artigiane** | 1.608 | 6.822 | 8.430 | 1.502 | 6.671 | 8.173 | 1.451 | 6.437 | 7.888 |
| % di imprese artigiane | 23,2% | 28,4% | 27,25 | 22,8% | 29,4% | 27,9% | 23,1% | 29,4% | 28,0% |
| **Imprese femminili** | 1.568 | 5.649 | 7.217 | 1.486 | 5.336 | 6.822 | 1.474 | 5.182 | 6.656 |
| % di imprese femminili | 22,7% | 23,5% | 23,3% | 22,8% | 29,4% | 23,3% | 23,4% | 23,7% | 23,6% |
| **Imprese giovanili** | 613 | 1.656 | 2.269 | 586 | 1.654 | 2.240 | 541 | 1.659 | 2.200 |
| % di imprese giovanili | 8,9% | 6,9% | 7,3% | 8,9% | 7,3% | 7,6% | 8,6% | 7,6% | 7,8% |
| **Imprese straniere** | 414 | 2.668 | 3.082 | 425 | 2.876 | 3.301 | 431 | 2.760 | 3.191 |
| % di imprese straniere | 6,0% | 11,1% | 10,0% | 6,5% | 2,7% | 11,3% | 6,9% | 12,6% | 11,3% |

Fonte: nostre elaborazioni su dati Camera di Commercio di Ferrara-Ravenna

**Tabella 5.6: Incidenza % sul totale provinciale delle imprese per tipologia nelle due aree della provincia negli anni 2021, 2023 e 2025**

| Anno e indicatore | 2021 | | 2023 | | 2025 | |
|---|---|---|---|---|---|---|
| | Area Interna Basso Ferrarese | Area Comuni rimanenti | Area Interna Basso Ferrarese | Area Comuni rimanenti | Area Interna Basso Ferrarese | Area Comuni rimanenti |
| **Imprese agricole** | 44,2% | 17,9% | 44,0% | 17,3% | 44,5% | 17,2% |
| **Imprese artigiane** | 23,2% | 28,4% | 22,8% | 29,4% | 23,1% | 29,4% |
| **Imprese femminili** | 22,7% | 23,5% | 22,8% | 29,4% | 23,4% | 23,7% |
| **Imprese giovanili** | 8,9% | 6,9% | 8,9% | 7,3% | 8,6% | 7,6% |
| **Imprese straniere** | 6,0% | 11,1% | 6,5% | 12,7% | 6,9% | 12,6% |

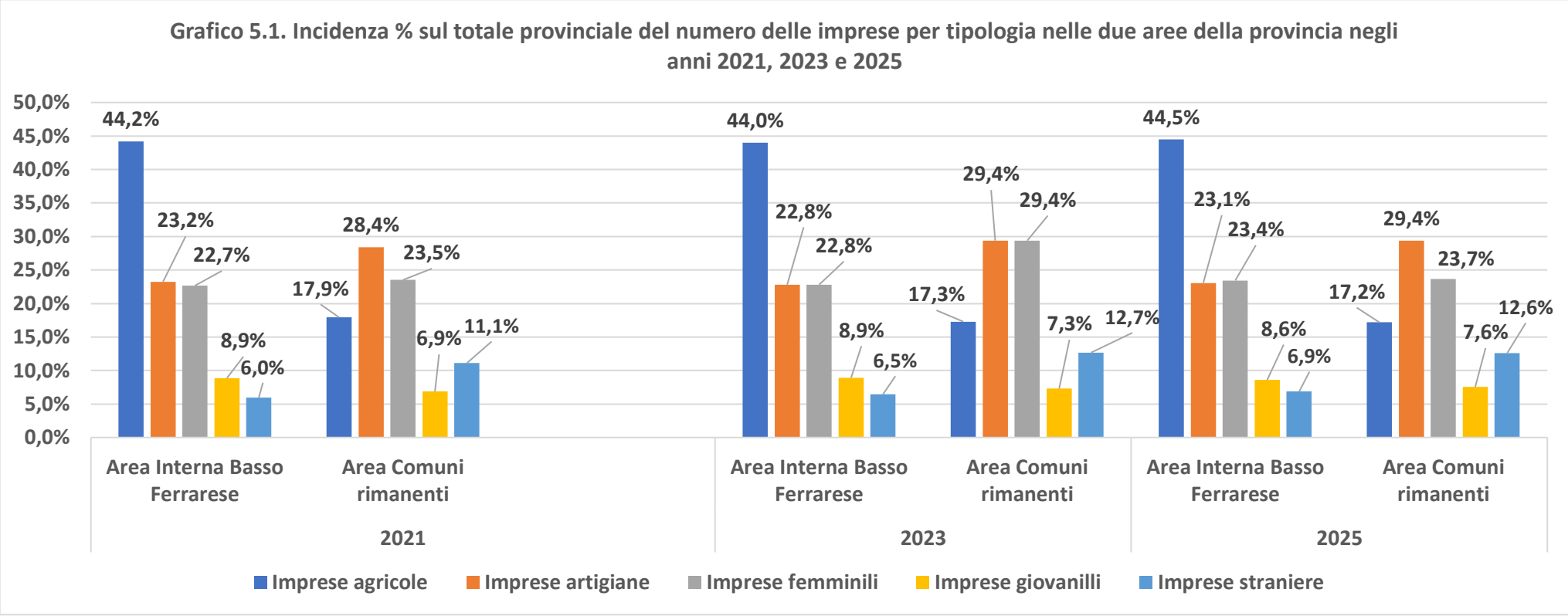

Fonte: nostre elaborazioni su dati Camera di Commercio di Ferrara-Ravenna

**Tabella 5.7: Variazione % del numero totale delle imprese nelle due aree della provincia di Ferrara, negli anni 2021, 2023 e 2025 rispetto a quello precedente**

| Anno e indicatore | 2021 | | | 2023 | | | 2025 | | |
|---|---|---|---|---|---|---|---|---|---|
| | Area Interna Basso Ferrarese | Area Comuni rimanenti | Provincia | Area Interna Basso Ferrarese | Area comuni rimanenti | Provincia | Area Interna Basso Ferrarese | Area comuni rimanenti | Provincia |
| **Variazione % iscrizioni** | -3,4 | 13,2 | 9,9 | 14,5 | -7,6 | -4,1 | -2,3 | -3,4 | -3,2 |
| **Variazione % cancellazioni** | -11,7 | -14,7 | -14,1 | 18,1 | 0,37 | 3,6 | -8,9 | -4,0 | -5,1 |

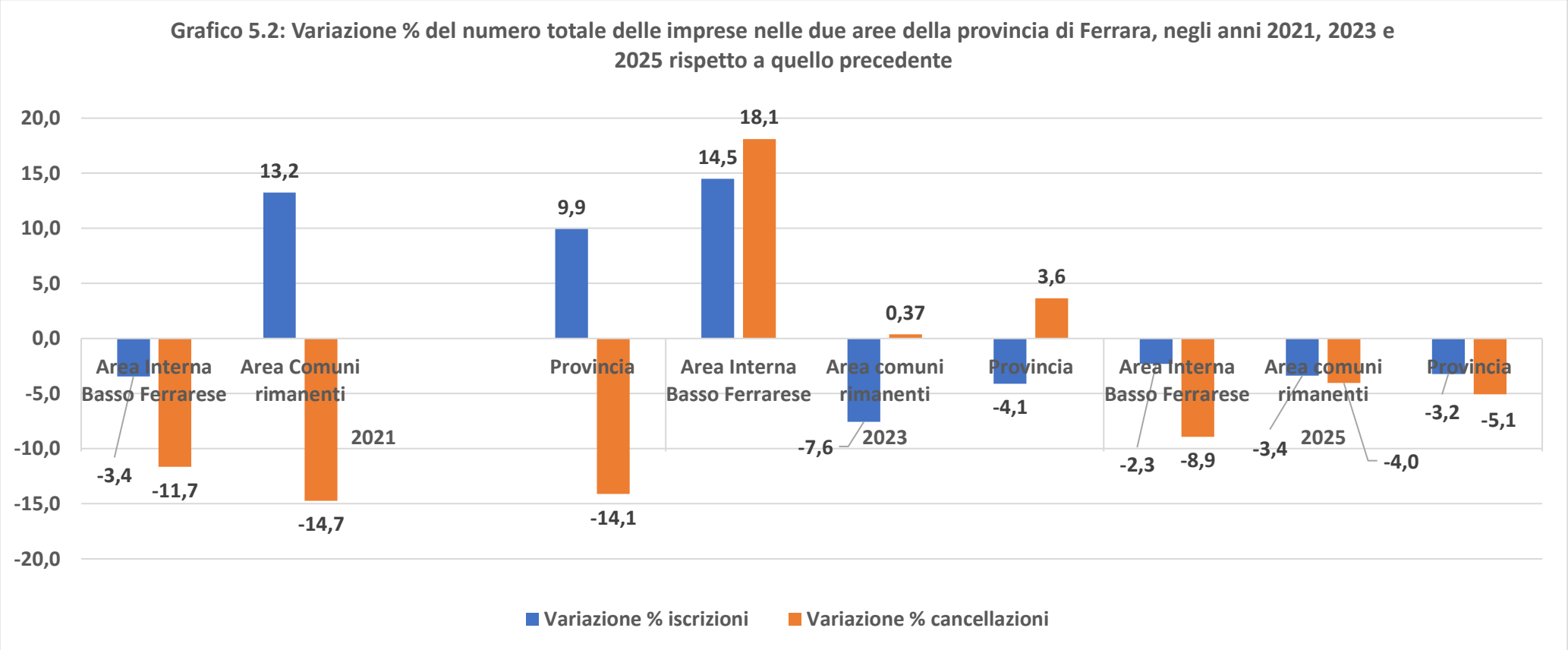

Fonte: nostre elaborazioni su dati Camera di Commercio di Ferrara-Ravenna

**APPENDICE STATISTICA CAP. 6: APPROFONDIMENTI ANALITICI PER ALCUNI SETTORI CRITICI - ELENCO DELLE TABELLE E DEI GRAFICI**

**Tabella 6.1: Produzioni raccolte, Superfici investite e rese unitarie delle principali coltivazioni agricole in provincia di Ferrara nel biennio 2024-2025;** Fonte: Camera di Commercio di Ferrara e Ravenna
**Tabella 6.2a: Coltivazioni industriali in provincia di Ferrara e in Emilia-Romagna. Anno 2025**
**Tabella 6.2b: Variazioni % 2025/2024 della superficie e della produzione per le coltivazioni industriali in provincia di Ferrara e in Emilia-Romagna;** Fonte: Camera di Commercio di Ferrara e Ravenna
**Tabella 6.3: Numero di imprese attive e di addetti al Settore primario per comune in provincia di Ferrara. Anno 2025;** Fonte: nostre elaborazioni su dati Camera di Commercio di Ferrara e Ravenna
**Tabella 6.4: Distribuzione % delle imprese attive e degli addetti al Settore primario per area in provincia di Ferrara. Anno 2025**
**Tabella 6.5: Superfici investite delle principali coltivazioni arboree nelle aree della provincia di Ferrara. Campagna agraria 2025**
**Tabella 6.6: Superfici investite delle principali coltivazioni seminative per aree della provincia di Ferrara. Campagna agraria 2025;** Fonte: nostre elaborazioni su dati Camera di Commercio di Ferrara e Ravenna
**Tabella 6.7: Quantitativi di pescato introdotti nei mercati all'ingrosso di Goro e Porto Garibaldi. Anni 2019-2025;** Fonte: Camera di Commercio di Ferrara e Ravenna
**Grafico 6.1: Andamento del pescato (*) introdotto nei mercati all'ingrosso di Goro e Porto Garibaldi. Anni 2016-2025;** Fonte: Camera di Commercio di Ferrara e Ravenna
**Tabella 6.8: Consistenza a fine anno del naviglio da pesca iscritto agli Uffici Circondariali Marittimi di Goro e Porto Garibaldi nel periodo 2020-2024;** Fonte: nostre elaborazioni su dati Camera di Commercio di Ferrara e Ravenna
**Tabella 6.9: Movimentazione delle sedi di impresa artigiana per area in provincia di Ferrara nel 2025**
**Tabella 6.10: Movimentazione delle sedi di impresa artigiana per area in provincia di Ferrara nel 2025 (Val. %)**; Fonte: nostre elaborazioni su dati Camera di Commercio di Ferrara e Ravenna
**Tabella 6.11: Esercizi commerciali al dettaglio non specializzati in provincia di Ferrara nel triennio 2023-2025;** Fonte: Camera di Commercio di Ferrara e Ravenna
**Tabella 6.12: Numero e addetti delle strutture commerciali al dettaglio non specializzate per comune in provincia di Ferrara nel triennio 2023-2025**
**Tabella 6.13: Distribuzione degli addetti alle strutture commerciali al dettaglio non specializzate per comune in provincia di Ferrara nel triennio 2023-2025** (val. ass. e %)
**Tabella 6.14: Consistenza degli esercizi commerciali al dettaglio in sede fissa (*) attivi per area in provincia di Ferrara al 31 dicembre 2025;** Fonte: nostre elaborazioni su dati Camera di Commercio di Ferrara e Ravenna
**Tabella 6.15: Distribuzione % degli esercizi commerciali al dettaglio in sede fissa (*) attivi per area in provincia di Ferrara al 31 dicembre 2025**
**Tabella 6.16a: Superficie degli esercizi commerciali al dettaglio attivi per classe di superficie di vendita e area in provincia di Ferrara al 31 dicembre 2025**

**Tabella 6.1: Produzioni raccolte, Superfici investite e rese unitarie delle principali coltivazioni agricole in provincia di Ferrara nel biennio 2024-2025**

| COLTURE | 2024 | | | 2025 | | | Variazioni % 2024/2025 | | |
|---|---|---|---|---|---|---|---|---|---|
| | Produzione totale | Superficie in produzione | Rese unitarie | Produzione totale | Superficie in produzione | Rese unitarie | Produzione totale | Superficie in produzione | Rese unitarie |
| | (q.li) | (ha) | (q.li/ha) | (q.li) | (ha) | (q.li/ha) | (q.li) | (ha) | (q.li/ha) |
| **CEREALI E RISO** | | | | | | | | | |
| Frumento duro | 1.149.021 | 19.811 | 58 | 1.098.018 | 20.717 | 53 | -4,44 | 4,57 | -8,62 |
| Frumento tenero | 1.852.726 | 30.373 | 61 | 1.804.936 | 31.120 | 58 | -2,58 | 2,46 | -4,92 |
| Granoturco ibrido (mais) | 1.983.699 | 19.837 | 100 | 2.246.952 | 22.470 | 100 | 13,27 | 13,27 | 0,00 |
| Orzo | 88.004 | 1.660 | 53 | 82.649 | 1.559 | 53 | -6,08 | -6,06 | -0,03 |
| Riso | 238.788 | 4.334 | 55 | 295.611 | 4.675 | 63 | 23,80 | 7,86 | **14,34** |
| Sorgo | 167.992 | 3.818 | 44 | 252.588 | 4.074 | 44 | 50,36 | 6,71 | 0,00 |
| **COLTURE INDUSTRIALI** | | | | | | | | | |
| Barbabietola da zucchero | 2.336.418 | 3.897 | 600 | 746.513 | 1.497 | 499 | -68,05 | -61,59 | **-16,84** |
| Semi di Colza | 75.404 | 2.693 | 28 | 36.616 | 1.592 | 23 | -51,44 | -40,88 | **-17,86** |
| Semi di Girasole | 65.166 | 2.172 | 30 | 81.284 | 2.903 | 28 | 24,73 | 33,66 | -6,68 |
| Semi di Soia | 1.129.503 | 29.724 | 38 | 1.045.249 | 27.507 | 38 | -7,46 | -7,46 | 0,00 |
| **COLTIVAZIONI FORAGGERE** | | | | | | | | | |
| Erba medica (a) | 6.788.597 | 16.908 | 402 | 7.172.926 | 16.221 | 442 | 5,66 | -4,06 | 10,09 |
| **LEGUMINOSE E ORTAGGI** | | | | | | | | | |
| Aglio | 16.200 | 180 | 90 | 20.250 | 225 | 90 | 25,00 | 25,00 | 0,00 |
| Asparago | 10.920 | 210 | 52 | 16.770 | 258 | 65 | 53,57 | 22,86 | **25,00** |
| Carota | 1.496.250 | 2.969 | 504 | 984.600 | 1.641 | 600 | -34,20 | -44,73 | **19,06** |
| Cipolla | 59.225 | 103 | 575 | 49.560 | 84 | 590 | -16,32 | -18,45 | 2,61 |
| Cocomero | 295.809 | 453 | 653 | 379.260 | 602 | 630 | 28,21 | 32,89 | -3,52 |
| Fagiolo fresco, fagiolino | 46.915 | 853 | 55 | 55.380 | 852 | 65 | 18,04 | -0,12 | **18,18** |
| Fragola (pieno campo) | 9.500 | 38 | 250 | 5.320 | 28 | 190 | -44,00 | -26,32 | **-24,00** |
| Melone (pieno campo) | 106.833 | 447 | 239 | 114.240 | 476 | 240 | 6,93 | 6,49 | 0,42 |
| Patata | 591.250 | 1.375 | 430 | 555.552 | 1.286 | 432 | -6,04 | -6,47 | 0,47 |
| Pisello fresco (b) | 134.880 | 2.810 | 48 | 108.990 | 2.422 | 45 | -19,19 | -13,81 | -6,25 |
| Pomodoro da industria | 4.874.256 | 7.522 | 648 | 5.908.320 | 8.206 | 720 | 21,21 | 9,09 | **11,11** |

| | | | | | | | | | |
|---|---|---|---|---|---|---|---|---|---|
| Radicchio | 89.250 | 357 | 250 | 51.620 | 178 | 290 | -42,16 | -50,14 | **16,00** |
| Zucca-zucchine (pieno campo) | 140.494 | 706 | 199 | 176.000 | 704 | 250 | 25,27 | -0,28 | **25,63** |
| **COLT. LEGNOSE AGRARIE** | | | | | | | | | |
| Actinidia | 13.860 | 77 | 180 | 13.937 | 77 | 181 | 0,56 | 0,00 | 0,56 |
| Albicocco | 39.040 | 244 | 160 | 30.645 | 227 | 135 | -21,50 | -6,97 | **-15,63** |
| Melo | 915.380 | 2.474 | 370 | 941.200 | 2.353 | 400 | 2,82 | -4,89 | 8,11 |
| Nettarine | 21.160 | 92 | 230 | 18.200 | 91 | 200 | -13,99 | -1,09 | **-13,04** |
| Noci | 5.194 | 371 | 14 | 6.802 | 358 | 19 | 30,96 | -3,50 | **35,71** |
| Pero | 827.400 | 4.137 | 200 | 590.560 | 3.691 | 160 | -28,62 | -10,78 | **-20,00** |
| Pesco | 41.952 | 184 | 228 | 39.820 | 181 | 220 | -5,08 | -1,63 | -3,51 |
| Susino | 50.700 | 169 | 300 | 51.000 | 170 | 300 | 0,59 | 0,59 | 0,00 |
| Uva da vino | 90.620 | 520 | 174 | 66.662 | 511 | 131 | -26,44 | -1,73 | **-25,12** |

Fonte: Camera di Commercio di Ferrara e Ravenna

***Note***

La produzione è ottenuta dal prodotto di superficie e resa. In generale la superficie in produzione coincide con la superficie totale solo per alcune colture: cereali, colture industriali ed orticole

(a) Dal 2017 i valori di produzione e resa sono calcolate su prodotto umido. La resa sul prodotto secco si riduce, indicativamente, del 70%

(b) I valori di produzione e resa sono calcolati con bacello

**Tabella 6.2a: Coltivazioni industriali in provincia di Ferrara e in Emilia-Romagna. Anno 2025 (*)**

| Territorio | Colza | | Girasole | | Soia | | Canapa | | Tabacco | | Barbabietola da zucchero | |
|---|---|---|---|---|---|---|---|---|---|---|---|---|
| | Superficie *ettari* | Produzione raccolta *quintali* | Superficie *ettari* | Produzione raccolta *quintali* | Superficie *ettari* | Produzione raccolta *quintali* | Superficie *ettari* | Produzione raccolta *quintali* | Superficie *ettari* | Produzione raccolta *quintali* | Superficie *ettari* | Produzione raccolta *quintali* |
| **Ferrara** | 1.592 | 36.616 | 3.197 | 89.516 | 29.291 | 1.113.058 | .. | .. | 89 | 4.371 | 1.705 | 906.344 |
| **Emilia-Romagna** | 4.142 | 94.831 | 16.800 | 485.888 | 41.907 | 1.574.274 | 11 | 660 | 89 | 4.371 | 9.810 | 5.233.046 |

Fonte: Camera di Commercio di Ferrara e Ravenna

(*) Superficie in ettari e produzione in quintali

**Tabella 6.2b: Variazioni % 2025/2024 della superficie e della produzione per le coltivazioni industriali in provincia di Ferrara e in Emilia-Romagna**

| Territorio | Colza | | Girasole | | Soia | | Canapa | | Tabacco | | Barbabietola da zucchero | |
|---|---|---|---|---|---|---|---|---|---|---|---|---|
| | Superficie *ettari* | Produzione raccolta *quintali* | Superficie *ettari* | Produzione raccolta *quintali* | Superficie *ettari* | Produzione raccolta *quintali* | Superficie *ettari* | Produzione raccolta *quintali* | Superficie *ettari* | Produzione raccolta *quintali* | Superficie *ettari* | Produzione raccolta *quintali* |
| **Ferrara** | -40,9% | -51,4% | 32,7% | 23,9% | -7,2% | -7,2% | .. | .. | -4,3% | -4,4% | -60,2% | -67,6% |
| **Emilia-Romagna** | -37,0% | -50,8% | 11,0% | 8,0% | -5,5% | -5,7% | -63,3% | -70,3% | -4,3% | -4,4% | -40,0% | -52,3% |

Fonte: Camera di Commercio di Ferrara e Ravenna

**Tabella 6.3: Numero di imprese attive e di addetti al Settore primario per comune in provincia di Ferrara. Anno 2025**

| Territori | Produzioni vegetali e animali, caccia e servizi connessi | | Silvicoltura e utilizzo di aree forestali | | Pesca e acquacoltura | | Totale | |
|---|---|---|---|---|---|---|---|---|
| | Imprese | Addetti | Imprese | Addetti | Imprese | Addetti | Imprese | Addetti |
| **Area Interna Basso Ferrarese** | **1.435** | **4.587** | **8** | **9** | **1.354** | **1.919** | **2.797** | **6.515** |
| Codigoro | 224 | 657 | 0 | 0 | 44 | 48 | 268 | 705 |
| Copparo | 378 | 443 | 1 | 0 | 1 | 0 | 380 | 443 |
| Fiscaglia | 154 | 424 | | | 8 | 5 | 162 | 429 |
| Goro | 9 | 5 | 1 | 4 | 1.069 | 1.609 | 1.079 | 1.618 |
| Jolanda di Savoia | 82 | 317 | | | | | 82 | 317 |
| Lagosanto | 50 | 50 | | | 26 | 27 | 76 | 77 |
| Mesola | 177 | 479 | 3 | 3 | 199 | 223 | 379 | 705 |
| Riva del Po | 253 | 342 | 3 | 2 | 4 | 3 | 260 | 347 |
| Tresignana | 108 | 1.870 | | | 3 | 4 | 111 | 1.874 |
| **Area comuni rimanenti** | **3.351** | **8.977** | **18** | **10** | **396** | **494** | **3.765** | **9.481** |
| Argenta | 447 | 981 | 0 | 0 | 3 | 4 | 450 | 985 |
| Bondeno | 341 | 534 | 1 | 0 | | | 342 | 534 |
| Cento | 293 | 342 | 3 | 3 | 3 | 3 | 299 | 348 |
| Comacchio | 170 | 434 | | | 385 | 484 | 555 | 918 |
| Ferrara | 1.167 | 4.141 | 8 | 4 | 4 | 3 | 1.179 | 4.148 |
| Masi Torello | 66 | 85 | | | | | 66 | 85 |
| Ostellato | 155 | 1.115 | 1 | 1 | 1 | 0 | 157 | 1.116 |
| Poggio Renatico | 143 | 259 | 2 | 0 | | | 145 | 259 |
| Portomaggiore | 196 | 384 | 2 | 2 | | | 198 | 386 |
| Terre del Reno | 143 | 212 | 1 | 0 | | | 144 | 212 |
| Vigarano Mainarda | 94 | 141 | | | | | 94 | 141 |
| Voghiera | 136 | 349 | | | | | 136 | 349 |
| **Totale provincia** | **4.786** | **13.564** | **26** | **19** | **1.750** | **2.413** | **6.562** | **15.996** |

Fonte: nostre elaborazioni su dati Camera di Commercio di Ferrara e Ravenna

**Tabella 6.4: Distribuzione % delle imprese attive e degli addetti al Settore primario per area in provincia di Ferrara. Anno 2025**

| Territori | Produzioni vegetali e animali, caccia e servizi connessi | | Silvicoltura e utilizzo di aree forestali | | Pesca e acquacoltura | | Totale | |
|---|---|---|---|---|---|---|---|---|
| | Imprese | Addetti | Imprese | Addetti | Imprese | Addetti | Imprese | Addetti |
| **Area Interna Basso Ferrarese** | **29,98** | **33,82** | **30,77** | **47,37** | **77,37** | **79,53** | **42,62** | **40,73** |
| Codigoro | 4,68 | 4,84 | 0,00 | 0,00 | 2,51 | 1,99 | 4,08 | 4,41 |
| Copparo | 7,90 | 3,27 | 3,85 | 0,00 | 0,06 | 0,00 | 5,79 | 2,77 |
| Fiscaglia | 3,22 | 3,13 | 0,00 | 0,00 | 0,46 | 0,21 | 2,47 | 2,68 |
| Goro | 0,19 | 0,04 | 3,85 | 21,05 | **61,09** | **66,68** | **16,44** | **10,12** |
| Jolanda di Savoia | 1,71 | 2,34 | 0,00 | 0,00 | 0,00 | 0,00 | 1,25 | 1,98 |
| Lagosanto | 1,04 | 0,37 | 0,00 | 0,00 | 1,49 | 1,12 | 1,16 | 0,48 |
| Mesola | 3,70 | 3,53 | **11,54** | **15,79** | **11,37** | **9,24** | **5,78** | **4,41** |
| Riva del Po | 5,29 | 2,52 | **11,54** | **10,53** | 0,23 | 0,12 | 3,96 | 2,17 |
| Tresignana | 2,26 | **13,79** | 0,00 | 0,00 | 0,17 | 0,17 | 1,69 | **11,72** |
| **Area comuni rimanenti** | **70,02** | **66,18** | **69,23** | **52,63** | **22,63** | **20,47** | **57,38** | **59,27** |
| Argenta | **9,34** | **7,23** | 0,00 | 0,00 | 0,17 | 0,17 | **6,86** | **6,16** |
| Bondeno | 7,12 | 3,94 | 3,85 | 0,00 | 0,00 | 0,00 | 5,21 | 3,34 |
| Cento | 6,12 | 2,52 | **11,54** | **15,79** | 0,17 | 0,12 | 4,56 | 2,18 |
| Comacchio | 3,55 | 3,20 | 0,00 | 0,00 | **22,00** | **20,06** | **8,46** | **5,74** |
| Ferrara | **24,38** | **30,53** | **30,77** | **21,05** | 0,23 | 0,12 | **17,97** | **25,93** |
| Masi Torello | 1,38 | 0,63 | 0,00 | 0,00 | 0,00 | 0,00 | 1,01 | 0,53 |
| Ostellato | 3,24 | 8,22 | 3,85 | 5,26 | 0,06 | 0,00 | 2,39 | 6,98 |
| Poggio Renatico | 2,99 | 1,91 | **7,69** | 0,00 | 0,00 | 0,00 | 2,21 | 1,62 |
| Portomaggiore | 4,10 | 2,83 | **7,69** | **10,53** | 0,00 | 0,00 | 3,02 | 2,41 |
| Terre del Reno | 2,99 | 1,56 | 3,85 | 0,00 | 0,00 | 0,00 | 2,19 | 1,33 |
| Vigarano Mainarda | 1,96 | 1,04 | 0,00 | 0,00 | 0,00 | 0,00 | 1,43 | 0,88 |
| Voghiera | 2,84 | 2,57 | 0,00 | 0,00 | 0,00 | 0,00 | 2,07 | 2,18 |
| **Totale provincia** | **100,00** | **100,00** | **100,00** | **100,00** | **100,00** | **100,00** | **100,00** | **100,00** |

Fonte: nostre elaborazioni su dati Camera di Commercio di Ferrara e Ravenna

**Tabella 6.5: Superfici investite delle principali coltivazioni arboree nelle aree della provincia di Ferrara. Campagna agraria 2025**
(valori in ettari)

| Territori | Albicocco | Melo | Pesco nettarina | Pero | Pesco | Uva Da Vino |
|---|---|---|---|---|---|---|
| **Area Interna Basso Ferrarese** | **6,46** | **560,57** | **9,90** | **156,96** | **13,83** | **54,06** |
| Codigoro | 0,55 | 33,68 | 0,83 | 46,64 | 1,15 | 14,60 |
| Copparo | 2,59 | 141,87 | 2,21 | 33,34 | 1,58 | 11,25 |
| Fiscaglia | 1,26 | 146,08 | 0,18 | 3,58 | 5,45 | 2,02 |
| Goro | - | - | 4,64 | 3,66 | - | - |
| Jolanda di Savoia | 0,45 | 15,69 | 0,69 | - | - | 0,78 |
| Lagosanto | 0,23 | 19,55 | - | 0,16 | - | 2,14 |
| Mesola | 0,20 | 1,35 | - | 0,21 | - | 10,73 |
| Riva del Po | 0,96 | 99,22 | 1,34 | 5,29 | 5,37 | 12,32 |
| Tresignana | 0,22 | 103,14 | 0,00 | 64,09 | 0,28 | 0,22 |
| **Area comuni rimanenti** | **186,10** | **1.591,67** | **62,73** | **346,11** | **165,67** | **511,51** |
| Argenta | 23,31 | 200,20 | 12,66 | 28,56 | 49,07 | 436,73 |
| Bondeno | 1,68 | 52,74 | 0,44 | 17,31 | 3,85 | 16,80 |
| Cento | 1,62 | 10,10 | 1,95 | 7,56 | 15,18 | 6,12 |
| Comacchio | 8,77 | 25,55 | - | 21,35 | 3,33 | 23,46 |
| Ferrara | 124,17 | 741,33 | 28,05 | 146,11 | 73,32 | 10,23 |
| Masi Torello | 1,72 | 30,26 | - | 4,54 | 0,05 | 1,11 |
| Ostellato | 1,03 | 62,24 | 1,17 | 22,80 | 0,81 | 1,78 |
| Poggio Renatico | 5,07 | 153,42 | 0,65 | 22,86 | 5,94 | 2,67 |
| Portomaggiore | 3,25 | 65,98 | 3,95 | 6,57 | 4,02 | 6,56 |
| Terre del Reno | 2,89 | 18,69 | 0,38 | 15,44 | 3,58 | 3,41 |
| Vigarano Mainarda | 2,19 | 49,37 | 1,93 | 47,66 | 1,42 | 1,11 |
| Voghiera | 10,39 | 181,78 | 11,53 | 5,35 | 5,11 | 1,54 |
| **Totale provincia** | **192,56** | **2.152,25** | **72,62** | **503,08** | **179,50** | **565,58** |

Fonte: nostre elaborazioni su dati Camera di Commercio di Ferrara e Ravenna

*Trattandosi di dati sull'utilizzo del suolo relativi alle dichiarazioni che le aziende agricole presentano sul sistema informativo di Agrea e che vengono aggiornati periodicamente, differiscono da quanto riportato in altre tabelle di questa appendice.*

**Tabella 6.6: Superfici investite delle principali coltivazioni seminative per aree della provincia di Ferrara. Campagna agraria 2025**
(valori in ettari)

| Territori | Frumento duro | Frumento tenero | Mais | Orzo | Soia | Sorgo |
|---|---|---|---|---|---|---|
| **Area Interna Basso Ferrarese** | **7.823** | **9.935** | **12.295** | **877** | **12.869** | **1.279** |
| Codigoro | 651 | 2.499 | 2.810 | 178 | 2.516 | 151 |
| Copparo | 2.892 | 1.572 | 2.733 | 41 | 3.418 | 169 |
| Fiscaglia | 1.352 | 1.637 | 1.437 | 78 | 1.597 | 247 |
| Goro | 83 | 127 | 254 | - | 130 | 48 |
| Jolanda di Savoia | 457 | 1.136 | 981 | 354 | 1.412 | 246 |
| Lagosanto | 90 | 464 | 793 | - | 290 | 38 |
| Mesola | 87 | 809 | 1.223 | 125 | 691 | 70 |
| Riva del Po | 1.634 | 1.237 | 1.297 | 96 | 2.103 | 237 |
| Tresignana | 576 | 453 | 766 | 4 | 711 | 74 |
| **Area comuni rimanenti** | **13.844** | **23.661** | **24.417** | **1.185** | **16.419** | **3.515** |
| Argenta | 2.170 | 3.839 | 3.931 | 218 | 2.693 | 685 |
| Bondeno | 1.170 | 3.996 | 2.503 | 59 | 1.030 | 769 |
| Cento | 175 | 1.300 | 833 | 36 | 371 | 123 |
| Comacchio | 878 | 1.733 | 3.364 | 4 | 1.583 | 221 |
| Ferrara | 4.535 | 4.460 | 5.089 | 250 | 4.795 | 378 |
| Masi Torello | 303 | 306 | 366 | 29 | 290 | 31 |
| Ostellato | 1.574 | 2.515 | 3.375 | 267 | 2.398 | 442 |
| Poggio Renatico | 790 | 1.315 | 1.068 | 18 | 653 | 399 |
| Portomaggiore | 1.074 | 2.042 | 2.355 | 99 | 1.282 | 149 |
| Terre del Reno | 324 | 952 | 592 | 86 | 495 | 124 |
| Vigarano Mainarda | 395 | 711 | 464 | 12 | 455 | 176 |
| Voghiera | 457 | 493 | 477 | 108 | 373 | 19 |
| **Totale provincia** | **21.667** | **33.596** | **36.712** | **2.063** | **29.288** | **4.794** |

Fonte: nostre elaborazioni su dati Camera di Commercio di Ferrara e Ravenna

*Trattandosi di dati sull'utilizzo del suolo relativi alle dichiarazioni che le aziende agricole presentano sul sistema informativo di Agrea e che vengono aggiornati periodicamente, differiscono da quanto riportato in altre tabelle di questa appendice.*

**Tabella 6.7: Quantitativi di pescato (*) introdotti nei mercati all'ingrosso di Goro e Porto Garibaldi.**
**Anni 2019-2025**

| MERCATO/SPECIE | 2019 | 2020 | 2021 | 2022 | 2023 | 2024 | 2025 |
|---|---|---|---|---|---|---|---|
| **GORO** | | | | | | | |
| pesci | 8.307 | 7.887 | 7.770 | 5.448 | 3.164 | 2.450 | 2.238 |
| molluschi | 167 | 115 | 122 | 96 | 221 | 158 | 157 |
| crostacei | 1.333 | 1.865 | 1.829 | 2.242 | 3.336 | 2.060 | 1.543 |
| **TOTALE** | **9.807** | **9.867** | **9.721** | **7.786** | **6.721** | **4.668** | **3.937** |
| **PORTO GARIBALDI** | | | | | | | |
| pesci | 25.893 | 20.652 | 21.991 | 16.873 | 18.018 | 31.372 | 21.659 |
| molluschi | 153 | 83 | 77 | 86 | 165 | 213 | 185 |
| crostacei | 3.144 | 3.854 | 3.358 | 3.591 | 4.225 | 3.415 | 2.551 |
| **TOTALE** | **29.190** | **24.589** | **25.426** | **20.550** | **22.408** | **35.000** | **24.395** |
| **IN COMPLESSO** | | | | | | | |
| pesci | 34.200 | 28.539 | 29.761 | 22.321 | 21.182 | 33.822 | 23.897 |
| molluschi | 320 | 198 | 199 | 182 | 386 | 371 | 342 |
| crostacei | 4.477 | 5.719 | 5.187 | 5.833 | 7.562 | 5.475 | 4.094 |
| **TOTALE** | **38.997** | **34.456** | **35.147** | **28.336** | **29.129** | **39.668** | **28.333** |

Fonte: Camera di Commercio di Ferrara e Ravenna

*(*) Valori espressi in quintali*

**Grafico 6.1: Andamento del pescato(*) introdotto nei mercati all'ingrosso di Goro e Porto Garibaldi. Anni 2016-2025**
(Valori espressi in quintali)

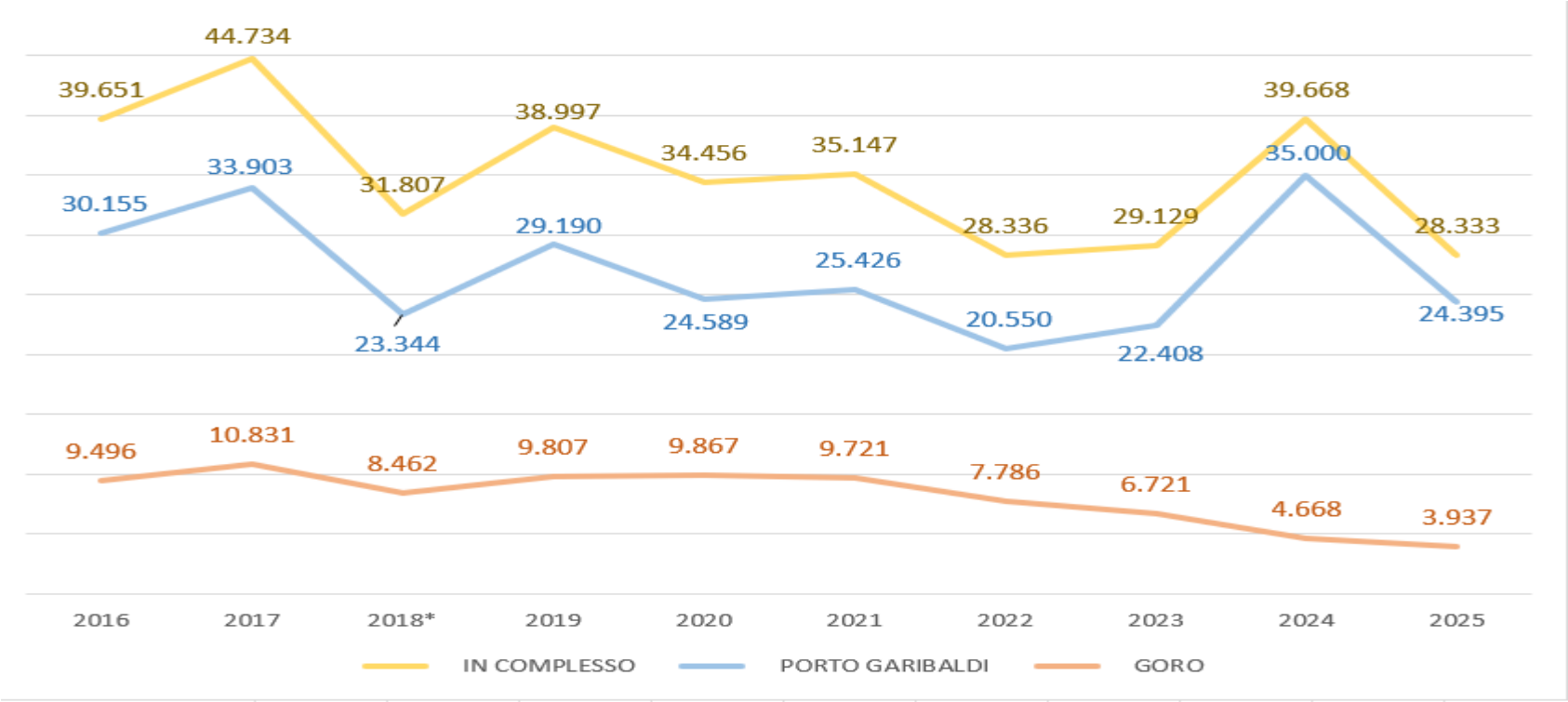


Fonte: Camera di commercio di Ferrara e Ravenna

*(*) Nel 2018 le quantità di pescato introdotto nel mercato di Porto Garibaldi evidenziano un cospicui calo rispetto agli anni precedenti causa della chiusura di uno dei due mercati di riferimento.*

**Tabella 6.8: Consistenza a fine anno del naviglio da pesca (*) iscritto agli Uffici Circondariali Marittimi di Goro e Porto Garibaldi nel periodo 2020-2024**

| Anni | 2020 | 2021 | 2022 | 2023 | 2024 |
|---|---|---|---|---|---|
| | **GORO** | | | | |
| ***Motopescherecci*** | | | | | |
| **Numero** | 140 | 139 | 138 | 138 | …. |
| **Stazza lorda** | 1.306 | 1.324 | 1.299 | 1.299 | …. |
| ***Motobarche*** | | | | | |
| **Numero** | 1.147 | 1.166 | 1.201 | 1.213 | …. |
| **Stazza lorda** | 2.513 | 2.570 | 2.654 | 2.667 | …. |
| **Tot. Numero** | 1.287 | 1.305 | 1.339 | 1.351 | …. |
| **Tot. Stazza lorda** | 3.819 | 3.894 | 3.953 | 3.966 | …. |
| | **PORTOGARIBALDI** | | | | |
| ***Motopescherecci*** | | | | | |
| **Numero** | 16 | 17 | 17 | 17 | 18 |
| **Stazza lorda** | 455 | 473 | 473 | 473 | 494 |
| ***Motobarche*** | | | | | |
| **Numero** | 191 | 197 | 195 | 201 | 207 |
| **Stazza lorda** | 891 | 884 | 857 | 873 | 937 |
| **Tot. Numero** | 207 | 214 | 212 | 218 | 225 |
| **Tot. Stazza lorda** | 1.346 | 1.357 | 1.330 | 1.346 | 1.431 |
| | **IN COMPLESSO** | | | | |
| ***Motopescherecci*** | | | | | |
| **Numero** | 156 | 156 | 155 | 155 | …. |
| **Stazza lorda** | 1.761 | 1.797 | 1.772 | 1.772 | …. |
| ***Motobarche*** | | | | | |
| **Numero** | 1.338 | 1.363 | 1.396 | 1.414 | …. |
| **Stazza lorda** | 3.404 | 3.454 | 3.511 | 3.540 | …. |
| **Tot. Numero** | **1.494** | **1.519** | **1.551** | **1.569** | **….** |
| **Tot. Stazza lorda** | **5.165** | **5.251** | **5.283** | **5.312** | **….** |

Fonte: nostre elaborazioni su dati Camera di Commercio di Ferrara e Ravenna

(*) Stazza lorda in tonnellate

Nota: Dal 2020 l'Ufficio Circondariale Marittimo di Porto Garibaldi ha rivisto e riclassificato le imbarcazioni iscritte, mentre quello di Goro dal 2024 non fornisce più i dati statistici.

**Tabella 6.9: Movimentazione delle sedi di impresa artigiana per area in provincia di Ferrara nel 2025**

| Territori | REGISTRATE | ATTIVE | ISCRIZIONI | CESSAZIONI (*) | SALDO |
|---|---|---|---|---|---|
| **Area Interna Basso Ferrarese** | **1.461** | **1.451** | **69** | **99** | **-30** |
| Codigoro | 269 | 265 | 8 | 15 | -7 |
| Copparo | 311 | 310 | 19 | 27 | -8 |
| Fiscaglia | 179 | 177 | 8 | 15 | -7 |
| Goro | 41 | 39 | 2 | 3 | -1 |
| Jolanda di Savoia | 47 | 47 | 4 | 5 | -1 |
| Lagosanto | 130 | 130 | 11 | 9 | 2 |
| Mesola | 199 | 199 | 6 | 9 | -3 |
| Riva del Po | 151 | 151 | 7 | 9 | -2 |
| Tresignana | 134 | 133 | 4 | 7 | -3 |
| **Area comuni rimanenti** | **6.459** | **6.437** | **534** | **536** | **-2** |
| Argenta | 569 | 568 | 53 | 51 | 2 |
| Bondeno | 344 | 344 | 37 | 21 | 16 |
| Cento | 1.021 | 1.019 | 75 | 84 | -9 |
| Comacchio | 631 | 631 | 43 | 58 | -15 |
| Ferrara | 2.609 | 2.597 | 220 | 215 | 5 |
| Masi Torello | 53 | 53 | 3 | 1 | 2 |
| Ostellato | 131 | 131 | 14 | 13 | 1 |
| Poggio Renatico | 227 | 226 | 23 | 19 | 4 |
| Portomaggiore | 327 | 325 | 20 | 22 | -2 |
| Terre del Reno | 268 | 266 | 28 | 28 | 0 |
| Vigarano Mainarda | 186 | 185 | 11 | 13 | -2 |
| Voghiera | 93 | 92 | 7 | 11 | -4 |
| **Non attribuite** | **31** | **30** | **1** | **6** | **-5** |
| **Totale provincia** | **7.951** | **7.918** | **604** | **641** | **-37** |

Fonte: nostre elaborazioni su dati Camera di Commercio di Ferrara e Ravenna

*(*) Al netto delle cessazioni d'ufficio*

**Tabella 6.10: Movimentazione delle sedi di imprese artigiana per area in provincia di Ferrara nel 2025 (Val. %)**

| Territori | REGISTRATE | ATTIVE | ISCRIZIONI | CESSAZIONI (*) | SALDO |
|---|---|---|---|---|---|
| **Area Interna Basso Ferrarese** | **18,38** | **18,33** | **11,42** | **15,44** | **81,08** |
| Codigoro | 3,38 | 3,35 | 1,32 | 2,34 | 18,92 |
| Copparo | 3,91 | 3,92 | 3,15 | 4,21 | 21,62 |
| Fiscaglia | 2,25 | 2,24 | 1,32 | 2,34 | 18,92 |
| Goro | 0,52 | 0,49 | 0,33 | 0,47 | 2,70 |
| Jolanda di Savoia | 0,59 | 0,59 | 0,66 | 0,78 | 2,70 |
| Lagosanto | 1,64 | 1,64 | 1,82 | 1,40 | -5,41 |
| Mesola | 2,50 | 2,51 | 0,99 | 1,40 | 8,11 |
| Riva del Po | 1,90 | 1,91 | 1,16 | 1,40 | 5,41 |
| Tresignana | 1,69 | 1,68 | 0,66 | 1,09 | 8,11 |
| **Area comuni rimanenti** | **81,24** | **81,30** | **88,41** | **83,62** | **5,41** |
| Argenta | 7,16 | 7,17 | 8,77 | 7,96 | -5,41 |
| Bondeno | 4,33 | 4,34 | 6,13 | 3,28 | -43,24 |
| Cento | 12,84 | 12,87 | 12,42 | 13,10 | 24,32 |
| Comacchio | 7,94 | 7,97 | 7,12 | 9,05 | 40,54 |
| Ferrara | 32,81 | 32,80 | 36,42 | 33,54 | -13,51 |
| Masi Torello | 0,67 | 0,67 | 0,50 | 0,16 | -5,41 |
| Ostellato | 1,65 | 1,65 | 2,32 | 2,03 | -2,70 |
| Poggio Renatico | 2,85 | 2,85 | 3,81 | 2,96 | -10,81 |
| Portomaggiore | 4,11 | 4,10 | 3,31 | 3,43 | 5,41 |
| Terre del Reno | 3,37 | 3,36 | 4,64 | 4,37 | 0,00 |
| Vigarano Mainarda | 2,34 | 2,34 | 1,82 | 2,03 | 5,41 |
| Voghiera | 1,17 | 1,16 | 1,16 | 1,72 | 10,81 |
| **Non attribuite** | **0,39** | **0,38** | **0,17** | **0,94** | **13,51** |
| **Totale provincia** | **100,00** | **100,00** | **100,00** | **100,00** | **100,00** |

Fonte: nostre elaborazioni su dati Camera di Commercio di Ferrara e Ravenna

*(*) Al netto delle cessazioni d'ufficio*

**Tabella 6.11: Esercizi commerciali al dettaglio non specializzati in provincia di Ferrara nel triennio 2023-2025**

| TIPOLOGIA COMM.LE e ubicazione | | NUMERO | | | ADDETTI | | |
|---|---|---|---|---|---|---|---|
| | | 2025 | 2024 | 2023 | 2025 | 2024 | 2023 |
| **IPERMERCATI** | | | | | | | |
| Nel capoluogo | | 4 | 4 | 4 | 1.037 | 1.036 | 1.016 |
| In altri comuni | | 5 | 5 | 5 | 339 | 222 | 378 |
| | **TOTALE** | **9** | **9** | **9** | **1.376** | **1.258** | **1.394** |
| **SUPERMERCATI** | | | | | | | |
| Nel capoluogo | | 35 | 38 | 35 | 311 | 337 | 315 |
| In altri comuni | | 58 | 60 | 58 | 840 | 865 | 844 |
| | **TOTALE** | **93** | **98** | **93** | **1.151** | **1.202** | **1.159** |
| **DISCOUNT ALIMENTARI** | | | | | | | |
| Nel capoluogo | | 4 | 4 | 5 | 48 | 47 | 50 |
| In altri comuni | | 9 | 10 | 9 | 138 | 141 | 122 |
| | **TOTALE** | **13** | **14** | **14** | **186** | **188** | **172** |
| **MINIMERCATI e altri esercizi non specializzati di alimentari vari** | | | | | | | |
| Nel capoluogo | | 137 | 161 | 153 | 276 | 280 | 267 |
| In altri comuni | | 182 | 194 | 197 | 472 | 484 | 490 |
| | **TOTALE** | **319** | **355** | **350** | **748** | **764** | **757** |
| **COMMERCIO AL DETTAGLIO DI PRODOTTI SURGELATI** | | | | | | | |
| Nel capoluogo | | 2 | 2 | 2 | 9 | 8 | 6 |
| In altri comuni | | 1 | 1 | 1 | 2 | 2 | 2 |
| | **TOTALE** | **3** | **3** | **3** | **11** | **10** | **8** |
| **GRANDI MAGAZZINI** | | | | | | | |
| Nel capoluogo | | 8 | 8 | 9 | 108 | 116 | 84 |
| In altri comuni | | 10 | 10 | 10 | 170 | 162 | 156 |
| | **TOTALE** | **18** | **18** | **19** | **278** | **278** | **240** |
| **COMMERCIO AL DETTAGLIO IN ESERCIZI NON SPECIALIZZATI DI COMPUTER, PERIFERICHE….** | | | | | | | |
| Nel capoluogo | | 8 | 6 | 6 | 67 | 60 | 60 |
| In altri comuni | | 18 | 18 | 22 | 48 | 50 | 55 |
| | **TOTALE** | **26** | **24** | **28** | **115** | **110** | **115** |

| | | | | | | | |
|---|---|---|---|---|---|---|---|
| **EMPORI ED ALTRI NEGOZI NON SPECIALIZZATI DI PRODOTTI NON ALIMENTARI** | | | | | | | |
| Nel capoluogo | | 18 | 23 | 23 | 89 | 75 | 67 |
| In altri comuni | | 49 | 57 | 49 | 108 | 112 | 81 |
| | **TOTALE** | **67** | **80** | **72** | **197** | **187** | **148** |

Fonte: Camera di Commercio di Ferrara e Ravenna

**Legenda:**

**IPERMERCATO**: esercizio di vendita al dettaglio di grande superficie (normalmente superiore a 2.500 mq), articolato in reparti (alimentari e non alimentari), ciascuno dei quali avente le caratteristiche di supermercato e di grande magazzino

**DISCOUNT DI ALIMENTARI:** esercizio di vendita al dettaglio in sede fissa di superficie medio-grande che, attuando una politica di abbattimento dei costi di impianto, di gestione e di servizio, offre una gamma limitata di prodotti, generalmente non di marca, a prezzi contenuti rispetto alla media di mercato

**MINIMERCATO**: esercizio di vendita al dettaglio in sede fissa che attua la vendita di prodotti quasi esclusivamente alimentari su una superficie normalmente fino a 400 mq

**COMMERCIO AL DETTAGLIO DI PRODOTTI SURGELATI**: commercio al dettaglio, presso il punto vendita o mediante consegna a domicilio, di prodotti alimentari surgelati o congelati di qualsiasi tipo, inclusi i prodotti di gelateria.

**GRANDE MAGAZZINO**: offre un'ampia gamma di prodotti, inclusi articoli di abbigliamento, mobili, elettrodomestici, ferramenta, cosmetici, gioielli, giocattoli, articoli sportivi ecc. Esercizio al dettaglio operante nel campo non alimentare, che dispone di una superficie di vendita superiore a 400 mq e di almeno cinque distinti reparti (oltre l'eventuale annesso reparto alimentare) ciascuno dei quali destinato alla vendita di articoli appartenenti a settori merceologici diversi ed in massima parte di largo consumo.

**SUPERMERCATO**: esercizio di vendita al dettaglio operante nel settore alimentare, organizzato prevalentemente a libero servizio e con pagamento all'uscita, che dispone di una superficie di vendita normalmente superiore a 400 mq e di un vasto assortimento di prodotti alimentari in prevalenza preconfezionati, nonché articoli del settore non alimentare per l'igiene e la pulizia della casa, della persona e degli animali.

**Tabella 6.12: Numero e addetti delle strutture commerciali al dettaglio non specializzate per comune in provincia di Ferrara nel triennio 2023-2025**

| Tipologia strutture per ubicazione | 2023 | | 2024 | | 2025 | |
|---|---|---|---|---|---|---|
| | NUMERO | ADDETTI | NUMERO | ADDETTI | NUMERO | ADDETTI |
| Bondeno | 4 | 108 | 4 | 112 | 4 | 110 |
| Cento | 6 | 207 | 6 | 212 | 6 | 218 |
| **Codigoro** | 4 | 65 | 4 | 69 | 4 | 70 |
| Comacchio | 14 | 159 | 16 | 180 | 15 | 167 |
| **Copparo** | 4 | 32 | 4 | 32 | 4 | 33 |
| Ferrara | 35 | 315 | 38 | 337 | 35 | 311 |
| **Fiscaglia** | 4 | 45 | 4 | 46 | 3 | 32 |
| Altri Comuni | 22 | 228 | 22 | 214 | 22 | 210 |
| **SUPERMERCATI** | **93** | **1.159** | **98** | **1.202** | **93** | **1.151** |
| Argenta | 13 | 24 | 14 | 28 | 13 | 26 |
| Bondeno | 10 | 16 | 11 | 16 | 9 | 15 |
| Cento | 13 | 24 | 12 | 18 | 13 | 17 |
| **Codigoro** | 13 | 36 | 14 | 36 | 13 | 31 |
| Comacchio | 52 | 170 | 49 | 167 | 44 | 166 |
| **Copparo** | 16 | 28 | 15 | 26 | 14 | 23 |
| Ferrara | 153 | 267 | 161 | 280 | 137 | 276 |
| **Fiscaglia** | 8 | 17 | 5 | 16 | 4 | 11 |
| **Goro** | 8 | 30 | 7 | 27 | 7 | 28 |
| **Mesola** | 10 | 27 | 11 | 28 | 9 | 27 |
| Ostellato | 5 | 6 | 5 | 6 | 5 | 6 |
| Poggio Renatico | 9 | 30 | 9 | 30 | 9 | 29 |
| Portomaggiore | 12 | 10 | 13 | 16 | 13 | 13 |
| **Riva del Po** | 7 | 22 | 6 | 18 | 6 | 18 |
| Terre del Reno | 6 | 20 | 6 | 21 | 6 | 27 |
| **Tresignana** | 5 | 10 | 6 | 9 | 6 | 10 |
| Altri Comuni | 10 | 20 | 11 | 22 | 11 | 25 |
| **MINIMERCATI** | **350** | **757** | **355** | **764** | **319** | **748** |
| Cento | 3 | 30 | 3 | 29 | 3 | 28 |

| | | | | | | |
|---|---|---|---|---|---|---|
| Ferrara | 9 | 84 | 8 | 116 | 8 | 108 |
| **Mesola** | 3 | 85 | 3 | 85 | 3 | 85 |
| Altri Comuni | 4 | 41 | 4 | 48 | 4 | 57 |
| **GRANDI MAGAZZINI** | **19** | **240** | **18** | **278** | **18** | **278** |
| Cento | 8 | 22 | 5 | 18 | 5 | 18 |
| Ferrara | 6 | 60 | 6 | 60 | 8 | 67 |
| **Mesola** | 5 | 5 | 5 | 5 | 4 | 4 |
| Altri Comuni | 9 | 28 | 8 | 27 | 9 | 26 |
| **COMMERCIO AL DETTAGLIO IN ESERCIZI NON SPECIALIZZATI DI COMPUTER, PERIFERICHE….** | **28** | **115** | **24** | **110** | **26** | **115** |
| Argenta | 5 | 6 | 4 | 6 | 4 | 6 |
| Cento | 6 | 13 | 7 | 24 | 7 | 31 |
| **Codigoro** | 4 | 7 | 6 | 11 | 5 | 10 |
| Comacchio | 25 | 37 | 26 | 47 | 20 | 40 |
| Ferrara | 23 | 67 | 23 | 75 | 18 | 89 |
| Altri Comuni | 9 | 18 | 14 | 24 | 13 | 21 |
| **EMPORI ED ALTRI NEGOZI NON SPECIALIZZATI DI PRODOTTI NON ALIMENTARI** | **72** | **148** | **80** | **187** | **67** | **197** |

Fonte: Camera di Commercio di Ferrara e Ravenna

**Tabella 6.13: Distribuzione % degli addetti alle strutture commerciali al dettaglio non specializzate per comune in provincia di Ferrara nel triennio 2023-2025**

| Tipologia strutture per ubicazione | 2023 | 2024 | 2025 | Valori % | | |
|---|---|---|---|---|---|---|
| | | | | 2023 | 2024 | 2025 |
| Bondeno | 108 | 112 | 110 | 4,46 | 4,41 | 4,42 |
| Cento | 207 | 212 | 218 | 8,56 | 8,34 | 0,34 |
| **Codigoro** | **65** | **69** | **70** | **2,69** | **2,72** | **2,81** |
| Comacchio | 159 | 180 | 167 | 6,57 | 7,08 | 6,71 |
| **Copparo** | **32** | **32** | **33** | **1,32** | **1,26** | **1,33** |
| Ferrara | 315 | 337 | 311 | 13,02 | 13,26 | 12,49 |
| **Fiscaglia** | **45** | **46** | **32** | **1,86** | **1,81** | **1,29** |
| Altri Comuni | 228 | 214 | 210 | 9,43 | 8,42 | 8,44 |
| **SUPERMERCATI** | **1.159** | **1.202** | **1.151** | **47,91** | **47,30** | **46,24** |
| Argenta | 24 | 28 | 26 | 0,99 | 1,10 | 1,04 |
| Bondeno | 16 | 16 | 15 | 0,66 | 0,63 | 0,60 |
| Cento | 24 | 18 | 17 | 0,99 | 0,71 | 0,68 |
| **Codigoro** | **36** | **36** | **31** | **1,49** | **1,42** | **1,25** |
| Comacchio | 170 | 167 | 166 | 7,03 | 6,57 | 6,67 |
| **Copparo** | **28** | **26** | **23** | **1,16** | **1,02** | **0,92** |
| Ferrara | 267 | 280 | 276 | 11,04 | 11,02 | 11,09 |
| **Fiscaglia** | **17** | **16** | **11** | **0,70** | **0,63** | **0,44** |
| **Goro** | **30** | **27** | **28** | **1,24** | **1,06** | **1,12** |
| **Mesola** | **27** | **28** | **27** | **1,12** | **1,10** | **1,08** |
| Ostellato | 6 | 6 | 6 | 0,25 | 0,24 | 0,24 |
| Poggio Renatico | 30 | 30 | 29 | 1,24 | 1,18 | 1,17 |
| Portomaggiore | 10 | 16 | 13 | 0,41 | 0,63 | 0,52 |
| **Riva del Po** | **22** | **18** | **18** | **0,91** | **0,71** | **0,72** |
| Terre del Reno | 20 | 21 | 27 | 0,83 | 0,83 | 1,08 |
| **Tresignana** | 10 | 9 | 10 | 0,41 | 0,35 | 0,40 |
| Altri Comuni | 20 | 22 | 25 | 0,83 | 0,87 | 1,00 |
| **MINIMERCATI** | **757** | **764** | **748** | **31,29** | **30,07** | **30,05** |
| Cento | 30 | 29 | 28 | 1,24 | 1,14 | 1,12 |

| | | | | | | |
|---|---|---|---|---|---|---|
| Ferrara | 84 | 116 | 108 | 3,47 | 4,57 | 4,34 |
| **Mesola** | 85 | 85 | 85 | 3,51 | 3,35 | 3,42 |
| Altri Comuni | 41 | 48 | 57 | 1,69 | 1,89 | 2,29 |
| **GRANDI MAGAZZINI** | **240** | **278** | **278** | **9,92** | **10,94** | **11,17** |
| Cento | 22 | 18 | 18 | 0,91 | 0,71 | 0,72 |
| Ferrara | 60 | 60 | 67 | 2,48 | 2,36 | 2,69 |
| **Mesola** | **5** | **5** | **4** | **0,21** | **0,20** | **0,16** |
| Altri Comuni | 28 | 27 | 26 | 1,16 | 1,06 | 1,04 |
| **COMMERCIO AL DETTAGLIO IN ESERCIZI NON SPECIALIZZATI DI COMPUTER,….** | **115** | **110** | **115** | **4,75** | **4,33** | **4,62** |
| Argenta | 6 | 6 | 6 | 0,25 | 0,24 | 0,24 |
| Cento | 13 | 24 | 31 | 0,54 | 0,94 | 1,25 |
| **Codigoro** | **7** | **11** | **10** | **0,29** | **0,43** | **0,40** |
| Comacchio | 37 | 47 | 40 | 1,53 | 1,85 | 1,61 |
| Ferrara | 67 | 75 | 89 | 2,77 | 2,95 | 3,58 |
| Altri Comuni | 18 | 24 | 21 | 0,74 | 0,94 | 0,84 |
| **EMPORI ED ALTRI NEGOZI NON SPECIALIZZATI DI PRODOTTI NON ALIMENTARI** | **148** | **187** | **197** | **6,12** | **7,36** | **7,91** |
| **Totale Provincia** | **2.419** | **2.541** | **2.489** | **100,00** | **100,00** | **100,00** |

Fonte: Camera di Commercio di Ferrara e Ravenna

**Tabella 6.14: Consistenza degli esercizi commerciali al dettaglio in sede fissa (*) attivi per area in provincia di Ferrara al 31 dicembre 2025**

| Territori | ESERCIZI | | | | | Superficie | | |
|---|---|---|---|---|---|---|---|---|
| | Sedi | Unità Locali | TOTALE | Rapp. Sedi/U.L. | Esercizi / 1000 abitanti | Sedi | Unità Locali | TOTALE |
| **Area Interna Basso Ferrarese** | **723** | **196** | **919** | **35** | **123** | **41.827** | **38.220** | **80.047** |
| Codigoro | 142 | 43 | 185 | 3 | 17 | 10.902 | 7.177 | 18.079 |
| Copparo | 172 | 52 | 224 | 3 | 14 | 10.836 | 13.842 | 24.678 |
| Fiscaglia | 86 | 20 | 106 | 4 | 12 | 3.457 | 2.660 | 6.117 |
| Goro | 47 | 19 | 66 | 2 | 20 | 1.600 | 1.297 | 2.897 |
| Jolanda di Savoia | 18 | 5 | 23 | 4 | 9 | 680 | 328 | 1.008 |
| Lagosanto | 50 | 10 | 60 | 5 | 13 | 2.438 | 1.741 | 4.179 |
| Mesola | 82 | 19 | 101 | 4 | 16 | 2.870 | 7.376 | 10.246 |
| Riva del Po | 61 | 14 | 75 | 4 | 10 | 7.018 | 808 | 7.826 |
| Tresignana | 65 | 14 | 79 | 5 | 11 | 2.026 | 2.991 | 5.017 |
| **Area comuni rimanenti** | **3.080** | **1.274** | **4.354** | **43** | **163** | **139.481** | **275.168** | **414.649** |
| Argenta | 202 | 62 | 264 | 3 | 12 | 9.833 | 13.116 | 22.949 |
| Bondeno | 141 | 43 | 184 | 3 | 13 | 5.844 | 10.315 | 16.159 |
| Cento | 397 | 150 | 547 | 3 | 15 | 17.772 | 32.767 | 50.539 |
| Comacchio | 438 | 233 | 671 | 2 | **30** | 16.437 | 42.321 | 58.758 |
| Ferrara | 1.463 | 683 | 2.146 | 2 | 17 | 69.447 | 160.277 | 229.724 |
| Masi Torello | 21 | 4 | 25 | 5 | 11 | 1.018 | 268 | 1.286 |
| Ostellato | 54 | 13 | 67 | 4 | 12 | 3.070 | 2.057 | 5.127 |
| Poggio Renatico | 70 | 16 | 86 | 4 | 9 | 2.340 | 3.067 | 5.407 |
| Portomaggiore | 127 | 27 | 154 | 5 | 12 | 6.825 | 6.672 | 13.497 |
| Terre del Reno | 80 | 20 | 100 | 4 | 10 | 3.241 | 2.338 | 5.579 |
| Vigarano Mainarda | 52 | 12 | 64 | 4 | 8 | 2.598 | 1.711 | 4.309 |
| Voghiera | 35 | 11 | 46 | 3 | 13 | 1.056 | 259 | 1.315 |
| **Totale provincia** | **3.803** | **1.470** | **5.273** | **3** | **15** | **181.308** | **313.388** | **494.696** |

Fonte: nostre elaborazioni su dati Camera di Commercio di Ferrara e Ravenna

(*) compresi gli esercizi che hanno dichiarato l'attività commerciale come secondaria

**Tabella 6.15: Distribuzione % degli esercizi commerciali al dettaglio in sede fissa (*) attivi per area in provincia di Ferrara al 31 dicembre 2025**

| Territori | ESERCIZI | | | Superficie | | | Superficie media | | |
|---|---|---|---|---|---|---|---|---|---|
| | Sedi | Unità Locali | TOTALE | Sedi | Unità Locali | TOTALE | Sedi | Unità Locali | TOTALE |
| **Area Interna Basso Ferrarese** | **19,01** | **13,33** | **17,43** | **23,07** | **12,20** | **16,18** | **57,85** | **195,00** | **87,10** |
| Codigoro | 3,73 | 2,93 | 3,51 | 6,01 | 2,29 | 3,65 | 76,77 | 166,91 | 97,72 |
| Copparo | 4,52 | 3,54 | 4,25 | 5,98 | 4,42 | 4,99 | 63,00 | 266,19 | **110,17** |
| Fiscaglia | 2,26 | 1,36 | 2,01 | 1,91 | 0,85 | 1,24 | 40,20 | 133,00 | 57,71 |
| Goro | 1,24 | 1,29 | 1,25 | 0,88 | 0,41 | 0,59 | 34,04 | 68,26 | 43,89 |
| Jolanda di Savoia | 0,47 | 0,34 | 0,44 | 0,38 | 0,10 | 0,20 | 37,78 | 65,60 | 43,83 |
| Lagosanto | 1,31 | 0,68 | 1,14 | 1,34 | 0,56 | 0,84 | 48,76 | 174,10 | 69,65 |
| Mesola | 2,16 | 1,29 | 1,92 | 1,58 | 2,35 | 2,07 | 35,00 | **388,21** | 101,45 |
| Riva del Po | 1,60 | 0,95 | 1,42 | 3,87 | 0,26 | 1,58 | **115,05** | 57,71 | 104,35 |
| Tresignana | 1,71 | 0,95 | 1,50 | 1,12 | 0,95 | 1,01 | 31,17 | 213,64 | 63,51 |
| **Area comuni rimanenti** | **80,99** | **86,67** | **82,57** | **76,93** | **87,80** | **83,82** | **45,29** | **215,99** | **95,23** |
| Argenta | 5,31 | 4,22 | 5,01 | 5,42 | 4,19 | 4,64 | 48,68 | 211,55 | 86,93 |
| Bondeno | 3,71 | 2,93 | 3,49 | 3,22 | 3,29 | 3,27 | 41,45 | 239,88 | 87,82 |
| Cento | 10,44 | 10,20 | 10,37 | 9,80 | 10,46 | 10,22 | 44,77 | 218,45 | 92,39 |
| Comacchio | 11,52 | 15,85 | 12,73 | 9,07 | 13,50 | 11,88 | 37,53 | 181,64 | 87,57 |
| Ferrara | 38,47 | **46,46** | **40,70** | 38,30 | 51,14 | 46,44 | 47,47 | 234,67 | 107,05 |
| Masi Torello | 0,55 | 0,27 | 0,47 | 0,56 | 0,09 | 0,26 | 48,48 | 67,00 | 51,44 |
| Ostellato | 1,42 | 0,88 | 1,27 | 1,69 | 0,66 | 1,04 | 56,85 | 158,23 | 76,52 |
| Poggio Renatico | 1,84 | 1,09 | 1,63 | 1,29 | 0,98 | 1,09 | 33,43 | 191,69 | 62,87 |
| Portomaggiore | 3,34 | 1,84 | 2,92 | 3,76 | 2,13 | 2,73 | 53,74 | 247,11 | 87,64 |
| Terre del Reno | 2,10 | 1,36 | 1,90 | 1,79 | 0,75 | 1,13 | 40,51 | 116,90 | 55,79 |
| Vigarano Mainarda | 1,37 | 0,82 | 1,21 | 1,43 | 0,55 | 0,87 | 49,96 | 142,58 | 67,33 |
| Voghiera | 0,92 | 0,75 | 0,87 | 0,58 | 0,08 | 0,27 | 30,17 | 23,55 | 28,59 |
| **Totale provincia** | **100,00** | **100,00** | **100,00** | **100,00** | **100,00** | **100,00** | **47,67** | **213,19** | **93,82** |

Fonte: nostre elaborazioni su dati Camera di Commercio di Ferrara e Ravenna

(*) compresi gli esercizi che hanno dichiarato l'attività commerciale come secondaria

**Tabella 6.16a: Superficie degli esercizi commerciali al dettaglio attivi per classe di superficie di vendita e area in provincia di Ferrara al 31 dicembre 2025**

| Territori | Superficie di vendita (mq) | | | | | | | | | |
|---|---|---|---|---|---|---|---|---|---|---|
| | 1-50 | 51-150 | 151-250 | 251-400 | 401-1500 | 1501-2500 | 2501-5000 | OLTRE 5000 | TOTALE | Val. % |
| **Area Interna Basso Ferrarese** | **8.773** | **13.533** | **4.824** | **7.300** | **21.370** | **7.756** | **10.626** | **5.360** | **79.542** | **16,33** |
| Codigoro | 1.855 | 2.187 | 1.381 | 1.785 | 3.911 | 1.600 | - | 5.360 | 18.079 | 3,71 |
| Copparo | 1.830 | 4.786 | 1.125 | 2.023 | 8.593 | 2.499 | 3.613 | - | 24.469 | 5,02 |
| Fiscaglia | 857 | 1.710 | 430 | 1.075 | 2.012 | - | - | - | 6.084 | 1,25 |
| Goro | 806 | 916 | 560 | - | 615 | - | - | - | 2.897 | 0,59 |
| Jolanda di Savoia | 127 | 468 | 154 | 252 | - | - | - | - | 1.001 | 0,21 |
| Lagosanto | 519 | 965 | 227 | - | 2.280 | - | - | - | 3.991 | 0,82 |
| Mesola | 1.283 | 993 | 350 | 699 | 464 | 2.057 | 4.400 | - | 10.246 | 2,10 |
| Riva del Po | 785 | 567 | 350 | 701 | 1.210 | 1.600 | 2.613 | - | 7.826 | 1,61 |
| Tresignana | 711 | 941 | 247 | 765 | 2.285 | - | - | - | 4.949 | 1,02 |
| **Area comuni rimanenti** | **39.398** | **66.783** | **37.007** | **17.177** | **114.454** | **52.566** | **19.435** | **60.728** | **407.548** | **83,67** |
| Argenta | 2.470 | 5.089 | 2.831 | 2.683 | 5.511 | - | 4.000 | - | **22.584** | 4,64 |
| Bondeno | 1.850 | 2.826 | 912 | 631 | 5.265 | 4.150 | - | - | **15.634** | 3,21 |
| Cento | 5.369 | 8.820 | 2.895 | 1.550 | 18.949 | 6.875 | 4.745 | - | **49.203** | 10,10 |
| Comacchio | 5.852 | 9.351 | 6.976 | 1.173 | 15.404 | 2.500 | - | 16.481 | **57.737** | 11,85 |
| Ferrara | 18.774 | 31.662 | 20.299 | 8.629 | 55.256 | 36.542 | 10.690 | 44.247 | **226.099** | 46,42 |
| Masi Torello | 120 | 841 | - | 300 | - | - | - | - | **1.261** | 0,26 |
| Ostellato | 598 | 1.330 | 250 | 372 | 2.522 | - | - | - | **5.072** | 1,04 |
| Poggio Renatico | 1.035 | 1.208 | - | 392 | 2.772 | - | - | - | **5.407** | 1,11 |
| Portomaggiore | 1.427 | 2.655 | 1.618 | 741 | 4.528 | 2.499 | - | - | **13.468** | 2,76 |
| Terre del Reno | 898 | 1.739 | 392 | - | 2.470 | - | - | - | **5.499** | 1,13 |
| Vigarano Mainarda | 587 | 555 | 644 | 706 | 1.777 | - | - | - | **4.269** | 0,88 |
| Voghiera | 418 | 707 | 190 | - | - | - | - | - | **1.315** | 0,27 |
| **Totale provincia** | **48.171** | **80.316** | **41.831** | **24.477** | **135.824** | **60.322** | **30.061** | **66.088** | **487.090** | **100,00** |

Fonte: nostre elaborazioni su dati Camera di Commercio di Ferrara e Ravenna

**Tabella 6.16b: Distribuzione % della superficie degli esercizi commerciali al dettaglio attivi per area in provincia di Ferrara e classe di superficie di vendita al 31 dicembre 2025**

| Territori | Superficie di vendita (mq) | | | | | | | | |
|---|---|---|---|---|---|---|---|---|---|
| | 1-50 | 51-150 | 151-250 | 251-400 | 401-1500 | 1501-2500 | 2501-5000 | OLTRE 5000 | TOTALE |
| **Area Interna Basso Ferrarese** | **11,03** | **17,01** | 6,06 | 9,18 | **26,87** | 9,75 | **13,36** | 6,74 | 100,00 |
| **Area comuni rimanenti** | 9,67 | **16,39** | 9,08 | 4,21 | **28,08** | **12,90** | 4,77 | **14,90** | 100,00 |
| **Totale provincia** | 9,89 | **16,49** | 8,59 | 5,03 | **27,88** | **12,38** | 6,17 | **13,57** | 100,00 |

Fonte: nostre elaborazioni su dati Camera di Commercio di Ferrara e Ravenna

**APPENDICE STATISTICA COMPLESSIVA DEL CAP. 7: DOTAZIONE DI IMMOBILI, PRIVATI E PUBBLICI – ELENCO DELLE TABELLE E DEI GRAFICI**

**Tabella 7.1: Numero di abitazioni, occupate e non occupate, nei comuni della provincia di Ferrara e in Emilia-Romagna. Anni 2019, 2021 e 2023;** Fonte: ISTAT, Censimenti permanenti della popolazione e delle abitazioni
**Grafico 7.1a: Numero delle abitazioni nei comuni dell'Area Interna Basso Ferrarese. Anni 2019, 2021 e 2023**
**Grafico 7.1b: Numero delle abitazioni nei comuni della provincia di Ferrara. Anni 2019, 2021 e 2023**
**Grafico 7.1c: Numero delle abitazioni nei comuni (escluso Comacchio) della provincia di Ferrara. Anni 2019, 2021 e 2023;** Fonte: ns. elaborazioni su dati ISTAT, Censimenti permanenti della popolazione e delle abitazioni
**Tabella 7.2: Variazioni intervenute nel numero delle abitazioni, occupate e non, per i comuni in provincia di Ferrara e per l'Emilia-Romagna tra 2019 e 2023;** Fonte: ns. elaborazioni su dati ISTAT, Censimenti permanenti della popolazione e delle abitazioni
**Grafico 7.2a: Variazioni % intervenute nel numero delle abitazioni, occupate e non, per i comuni dell'Area Interna Basso Ferrarese tra 2019 e 2023**
**Grafico 7.2b: Variazioni % intervenute nel numero delle abitazioni, occupate e non, per l'Area dei comuni rimanenti tra 2019 e 2023**
**Grafico 7.2c: Variazioni % intervenute nel numero delle abitazioni, occupate e non, per i comuni della provincia di Ferrara tra 2019 e 2023;** Fonte: ns. elaborazioni su dati ISTAT, Censimenti permanenti della popolazione e delle abitazioni
**Tabella 7.3: Composizione % delle abitazioni, fra occupate e non occupate, nei comuni della provincia di Ferrara e in Emilia-Romagna. Anni 2019, 2021 e 2023;** Fonte: ns. elaborazioni su dati ISTAT, Censimenti permanenti della popolazione e delle abitazioni
**Grafico 7.3a: Composizione delle abitazioni, fra occupate e non occupate, nei comuni dell'Area Interna Basso Ferrarese. Anni 2019, 2021 e 2023**
**Grafico 7.3b: Composizione delle abitazioni, fra occupate e non occupate, nell'Area dei rimanenti comuni. Anni 2019, 2021 e 2023**
**Grafico 7.3c: Composizione delle abitazioni, fra occupate e non occupate, nei comuni della provincia di Ferrara. Anni 2019, 2021 e 2023;** Fonte: ns. elaborazioni su dati ISTAT, Censimenti permanenti della popolazione e delle abitazioni
**Tabella 7.4: Numero medio di persone per ciascuna abitazione occupata nei comuni della provincia di Ferrara e in Emilia-Romagna. Anni 2019, 2021 e 2023;** Fonte: nostre elaborazioni su dati ISTAT
**Grafico 7.4: Numero medio di persone per ciascuna abitazione occupata nei comuni della provincia di Ferrara. Anni 2019, 2021 e 2023;** Fonte: nostre elaborazioni su dati ISTAT
**Tabella 7.5a: N° di beni immobili residenziali pubblici detenuti in gestione da ACER Ferrara nelle aree della provincia e risultanti al Censimento MEF 2023** (valori assoluti); Fonte: nostre elaborazioni su dati MEF
**Tabella 7.5.b: Distribuzione % tra i comuni della provincia dei beni immobili residenziali pubblici detenuti in gestione da ACER Ferrara e risultanti al Censimento MEF 2023;** Fonte: nostre elaborazioni su dati MEF
**Tabella 7.6: Dati dimensionali dei beni immobili residenziali pubblici detenuti in gestione da ACER Ferrara nelle aree della provincia e risultanti al Censimento MEF 2023** (valori assoluti); Fonte: nostre elaborazioni su dati MEF
**Tabella 7.7: Valori pro capite dei dati dimensionali relativi ai beni immobili residenziali pubblici detenuti in gestione da ACER Ferrara nelle aree della provincia e risultanti al Censimento MEF 2023;** Fonte: nostre elaborazioni su dati MEF
**Grafico 7.5: Valori pro capite dei dati dimensionali relativi ai beni immobili residenziali pubblici detenuti in gestione da ACER Ferrara nelle aree della provincia e risultanti al Censimento MEF 2023**
**Grafico 7.6: Scostamento % dal valore medio provinciale del valore medio pro capite della superficie nei comuni;** Fonte: nostre elaborazioni su dati MEF

**Tabella 7.8: Riepilogo del numero e delle superfici degli immobili gestiti dai Comuni nelle aree della provincia di Ferrara al Censimento MEF 2023;** Fonte: nostre elaborazioni su dati MEF
**Tabella 7.9: Indicatori della disponibilità di immobili gestiti dai Comuni nelle aree della provincia di Ferrara al Censimento MEF 2023;** Fonte: nostre elaborazioni su dati MEF
**Grafico 7.7: N° abitanti per immobile gestito da Comuni nelle aree della provincia di Ferrara al Censimento MEF 2023**
**Grafico 7.8: Incidenza % della superficie degli immobili gestiti dai Comuni sulla rispettiva superficie territoriale nelle aree della provincia di Ferrara al censimento MEF 2023;** Fonte: nostre elaborazioni su dati MEF

**Tabella 7.1: Numero di abitazioni, occupate e non occupate, nei comuni della provincia di Ferrara e in Emilia-Romagna. Anni 2019, 2021 e 2023**

| Anno | 2019 | | | 2021 | | | 2023 | | |
|---|---|---|---|---|---|---|---|---|---|
| Indicatore e Territorio | Abitazioni occupate al 31 dicembre | Abitazioni non occupate al 31 dicembre | Totale Abitazioni al 31 dicembre | Abitazioni occupate al 31 dicembre | Abitazioni non occupate al 31 dicembre | Totale Abitazioni al 31 dicembre | Abitazioni occupate al 31 dicembre | Abitazioni non occupate al 31 dicembre | Totale Abitazioni al 31 dicembre |
| **Area Interna Basso Ferrarese** | **31.465** | **9.606** | **41.071** | **31.422** | **9.635** | **41.057** | **31.649** | **9.416** | **41.065** |
| Codigoro | 5.402 | 1.465 | 6.867 | 5.332 | 1.528 | 6.860 | 5.350 | 1.491 | 6.841 |
| Copparo | 7.330 | 2.017 | 9.347 | 7.517 | 1.827 | 9.344 | 7.556 | 1.840 | 9.396 |
| Fiscaglia | 4.014 | 1.397 | 5.411 | 3.971 | 1.428 | 5.399 | 4.072 | 1.320 | 5.392 |
| Goro | 1.587 | 453 | 2.040 | 1.569 | 468 | 2.037 | 1.569 | 466 | 2.035 |
| Jolanda di Savoia | 1.258 | 382 | 1.640 | 1.246 | 391 | 1.637 | 1.241 | 399 | 1.640 |
| Lagosanto | 2.123 | 585 | 2.708 | 2.140 | 565 | 2.705 | 2.139 | 557 | 2.696 |
| Mesola | 2.941 | 976 | 3.917 | 2.940 | 974 | 3.914 | 2.978 | 963 | 3.941 |
| Riva del Po | 3.572 | 1.436 | 5.008 | 3.489 | 1.526 | 5.015 | 3.464 | 1.525 | 4.989 |
| Tresignana | 3.238 | 895 | 4.133 | 3.218 | 928 | 4.146 | 3.280 | 855 | 4.135 |
| **Comuni rimanenti** | **126.065** | **58.245** | **184.310** | **127.543** | **56.929** | **184.472** | **128.984** | **56.293** | **185.277** |
| Argenta | 9.003 | 2.500 | 11.503 | 9.272 | 2.210 | 11.482 | 9.387 | 2.097 | 11.484 |
| Bondeno | 6.220 | 1.869 | 8.089 | 6.288 | 1.791 | 8.079 | 6.357 | 1.740 | 8.097 |
| Cento | 14.817 | 2.837 | 17.654 | 14.884 | 2.795 | 17.679 | 15.075 | 2.735 | 17.810 |
| Comacchio | 10.319 | 32.031 | 42.350 | 10.747 | 31.658 | 42.405 | 11.052 | 31.697 | 42.749 |
| Ferrara | 63.591 | 14.171 | 77.762 | 63.828 | 13.992 | 77.820 | 64.089 | 14.024 | 78.113 |
| Masi Torello | 1.029 | 219 | 1.248 | 1.033 | 219 | 1.252 | 1.040 | 219 | 1.259 |
| Ostellato | 2.602 | 770 | 3.372 | 2.609 | 754 | 3.363 | 2.630 | 738 | 3.368 |
| Poggio Renatico | 4.081 | 728 | 4.809 | 4.209 | 615 | 4.824 | 4.229 | 629 | 4.858 |
| Portomaggiore | 5.091 | 1.292 | 6.383 | 5.361 | 1.003 | 6.364 | 5.594 | 763 | 6.357 |
| Terre del Reno | 4.322 | 1.072 | 5.394 | 4.327 | 1.128 | 5.455 | 4.472 | 916 | 5.388 |
| Vigarano Mainarda | 3.328 | 434 | 3.762 | 3.343 | 426 | 3.769 | 3.398 | 411 | 3.809 |
| Voghiera | 1.662 | 322 | 1.984 | 1.642 | 338 | 1.980 | 1.661 | 324 | 1.985 |
| **Totale provincia** | **157.530** | **67.851** | **225.381** | **158.965** | **66.564** | **225.529** | **160.633** | **65.709** | **226.342** |
| **Emilia-Romagna** | **1.963.609** | **575.798** | **2.539.407** | **1.993.088** | **554.077** | **2.547.165** | **2.023.532** | **546.270** | **2.569.802** |

Fonte: ISTAT, Censimenti permanenti della popolazione e delle abitazioni

Grafico 7.1a: Numero delle abitazioni nei comuni dell'Area Interna Basso Ferrarese. Anni 2019, 2021 e 2023

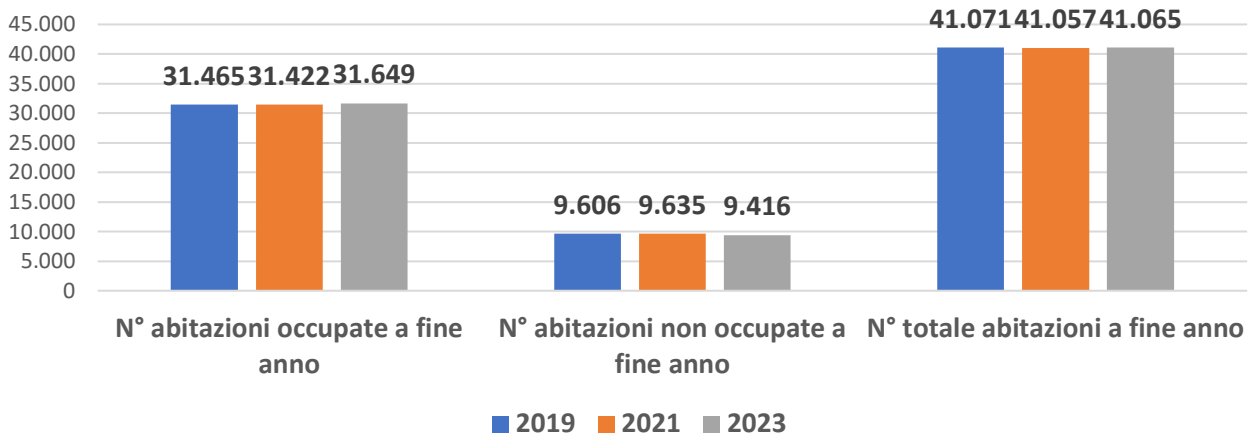


Grafico 7.1b: Numero delle abitazioni nei comuni della provincia di Ferrara. Anni 2019, 2021 e 2023

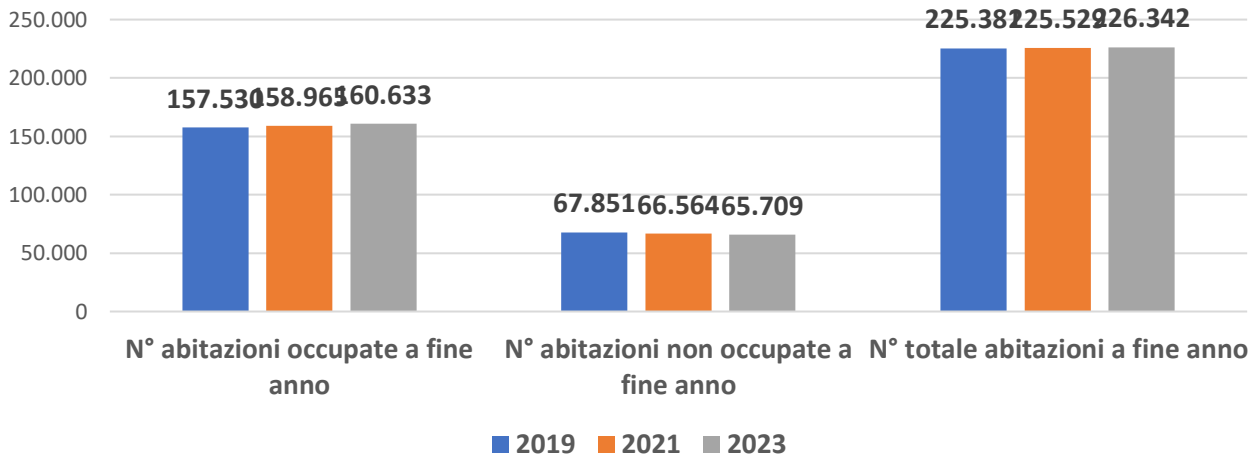


Grafico 7.1c: Numero delle abitazioni nei comuni (escluso Comacchio) della provincia di Ferrara. Anni 2019, 2021 e 2023

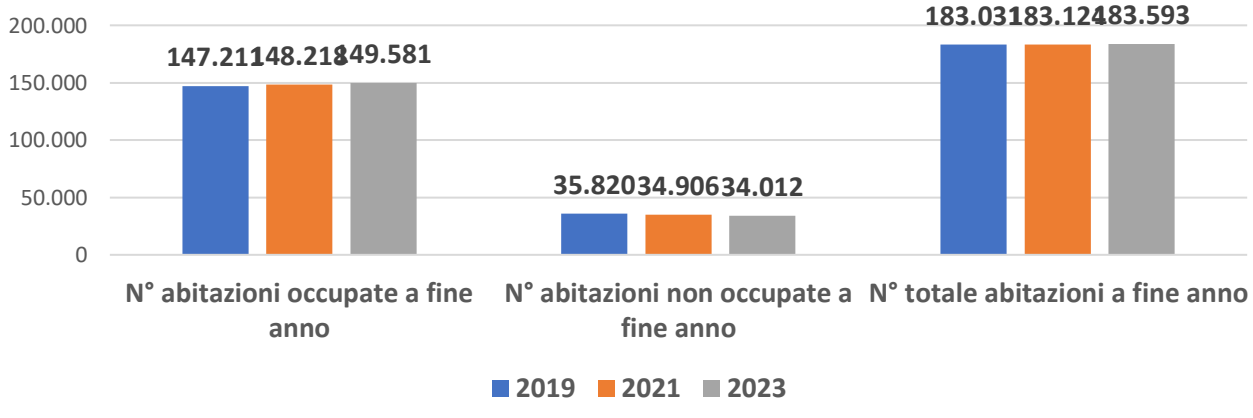

**Tabella 7.2: Variazioni intervenute nel numero delle abitazioni, occupate e non, per i comuni in provincia di Ferrara e per l'Emilia-Romagna tra 2019 e 2023**

| Indicatore e Territorio | Variazione assoluta tra 2019 e 2023 | | | Variazioni percentuali tra 2019 e 2023 | | |
|---|---|---|---|---|---|---|
| | Abitazioni occupate al 31 dicembre | Abitazioni non occupate al 31 dicembre | Totale Abitazioni al 31 dicembre | Abitazioni occupate al 31 dicembre | Abitazioni non occupate al 31 dicembre | Totale Abitazioni al 31 dicembre |
| **Area Interna Basso Ferrarese** | **184** | **-190** | **-6** | **0,58** | **-1,98** | **-0,01** |
| Codigoro | -52 | 26 | -26 | -0,96 | 1,77 | -0,38 |
| Copparo | 226 | **-177** | 49 | 3,08 | **-8,78** | **0,52** |
| Fiscaglia | 58 | -77 | -19 | 1,44 | -5,51 | -0,35 |
| Goro | -18 | 13 | -5 | -1,13 | 2,87 | -0,25 |
| Jolanda di Savoia | -17 | 17 | 0 | -1,35 | 4,45 | 0,00 |
| Lagosanto | 16 | -28 | -12 | 0,75 | -4,79 | **-0,44** |
| Mesola | 37 | -13 | 24 | 1,26 | -1,33 | **0,61** |
| Riva del Po | -108 | **89** | -19 | -3,02 | **6,20** | -0,38 |
| Tresignana | 42 | -40 | 2 | 1,30 | -4,47 | 0,05 |
| **Comuni rimanenti** | **2.919** | **-1.952** | **967** | **2,32** | **-3,35** | **0,52** |
| Argenta | 384 | -403 | -19 | 4,27 | -16,12 | -0,17 |
| Bondeno | 137 | -129 | 8 | 2,20 | -6,90 | 0,10 |
| Cento | 258 | -102 | 156 | 1,74 | -3,60 | 0,88 |
| Comacchio | 733 | -334 | 399 | 7,10 | -1,04 | 0,94 |
| Ferrara | 498 | -147 | 351 | 0,78 | -1,04 | 0,45 |
| Masi Torello | 11 | 0 | 11 | 1,07 | 0,00 | 0,88 |
| Ostellato | 28 | -32 | -4 | 1,08 | -4,16 | -0,12 |
| Poggio Renatico | 148 | -99 | 49 | 3,63 | -13,60 | 1,02 |
| Portomaggiore | 503 | -529 | -26 | 9,88 | -40,94 | -0,41 |
| Terre del Reno | 150 | -156 | -6 | 3,47 | -14,55 | -0,11 |
| Vigarano Mainarda | 70 | -23 | 47 | 2,10 | -5,30 | 1,25 |
| Voghiera | -1 | 2 | 1 | -0,06 | 0,62 | 0,05 |
| **Totale provincia** | **3.103** | **-2.142** | **961** | **1,97** | **-3,16** | **0,43** |
| **Emilia-Romagna** | **59.923** | **-29.528** | **30.395** | **3,05** | **-5,13** | **1,20** |

Fonte: ns. elaborazioni su dati ISTAT, Censimenti permanenti della popolazione e delle abitazioni

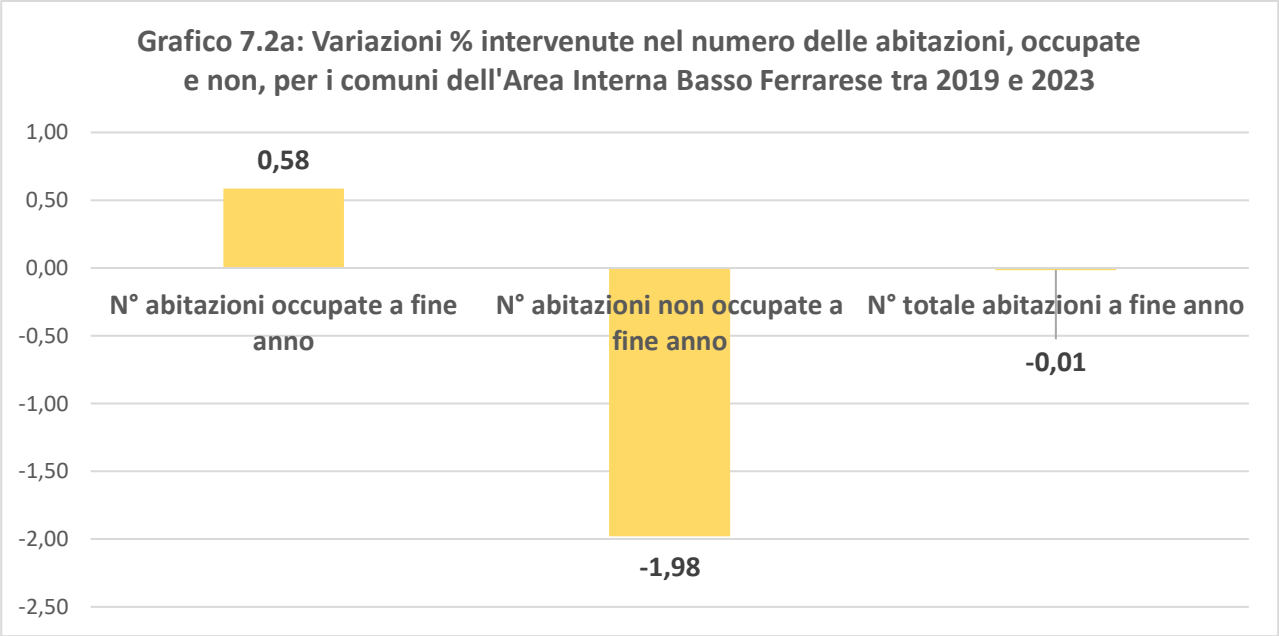
Grafico 7.2a: Variazioni % intervenute nel numero delle abitazioni, occupate e non, per i comuni dell'Area Interna Basso Ferrarese tra 2019 e 2023
1,00
0,50
0,00
-0,50
-1,00
-1,50
-2,00
-2,50
0,58
-1,98
-0,01
N° abitazioni occupate a fine anno
N° abitazioni non occupate a fine anno
N° totale abitazioni a fine anno

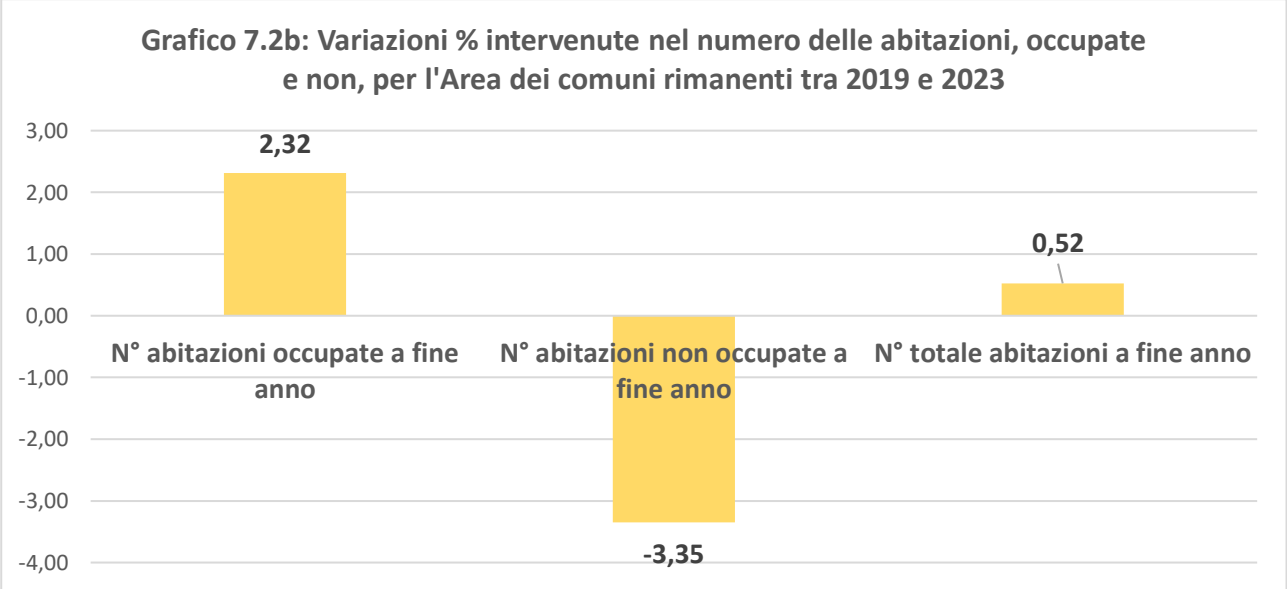
Grafico 7.2b: Variazioni % intervenute nel numero delle abitazioni, occupate e non, per l'Area dei comuni rimanenti tra 2019 e 2023
3,00
2,00
1,00
0,00
-1,00
-2,00
-3,00
-4,00
2,32
-3,35
0,52
N° abitazioni occupate a fine anno
N° abitazioni non occupate a fine anno
N° totale abitazioni a fine anno

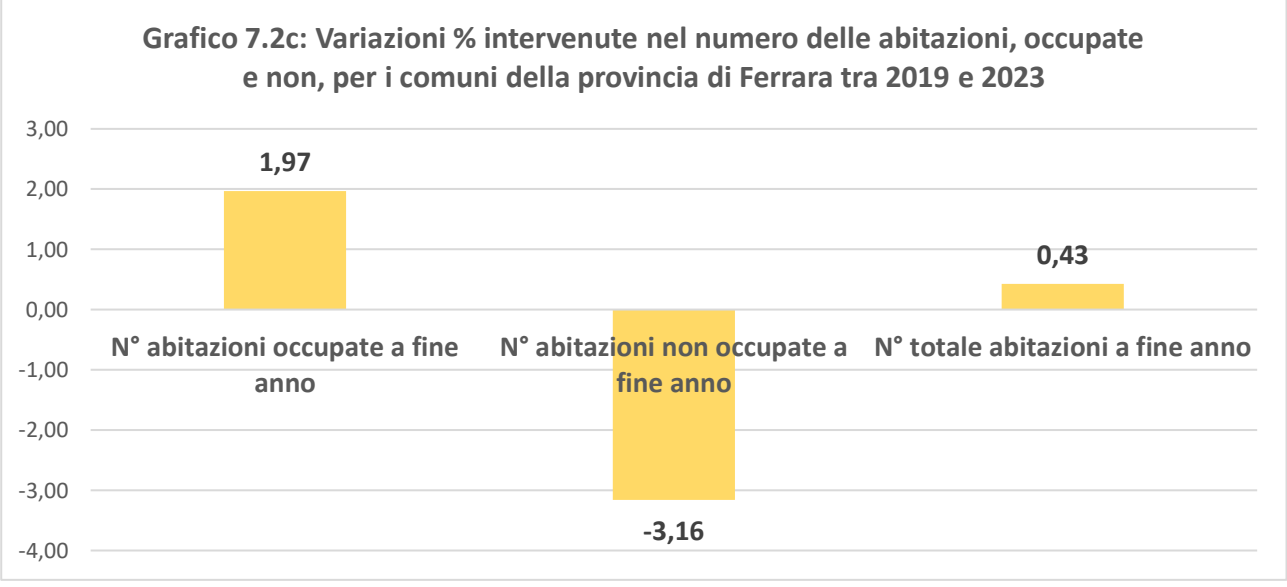
Grafico 7.2c: Variazioni % intervenute nel numero delle abitazioni, occupate e non, per i comuni della provincia di Ferrara tra 2019 e 2023
3,00
2,00
1,00
0,00
-1,00
-2,00
-3,00
-4,00
1,97
-3,16
0,43
N° abitazioni occupate a fine anno
N° abitazioni non occupate a fine anno
N° totale abitazioni a fine anno

**Tabella 7.3: Composizione % delle abitazioni, fra occupate e non occupate, nei comuni della provincia di Ferrara e in Emilia-Romagna. Anni 2019, 2021 e 2023**

| Anno | 2019 | | | 2021 | | | 2023 | | |
|---|---|---|---|---|---|---|---|---|---|
| Indicatore e Territorio | Abitazioni occupate al 31 dicembre | Abitazioni non occupate al 31 dicembre | Totale Abitazioni al 31 dicembre | Abitazioni occupate al 31 dicembre | Abitazioni non occupate al 31 dicembre | Totale Abitazioni al 31 dicembre | Abitazioni occupate al 31 dicembre | Abitazioni non occupate al 31 dicembre | Totale Abitazioni al 31 dicembre |
| **Area Interna Basso Ferrarese** | **76,61** | **23,39** | **100** | **76,53** | **23,47** | **100** | **77,07** | **22,93** | **100** |
| Codigoro | 78,67 | 21,33 | 100 | 77,73 | 22,27 | 100 | 78,20 | 21,80 | 100 |
| Copparo | 78,42 | 21,58 | 100 | 80,45 | **19,55** | 100 | 80,42 | **19,58** | 100 |
| Fiscaglia | 74,18 | 25,82 | 100 | 73,55 | 26,45 | 100 | 75,52 | 24,48 | 100 |
| Goro | 77,79 | 22,21 | 100 | 77,03 | 22,97 | 100 | 77,10 | 22,90 | 100 |
| Jolanda di Savoia | 76,71 | 23,29 | 100 | 76,11 | 23,89 | 100 | 75,67 | 24,33 | 100 |
| Lagosanto | 78,40 | 21,60 | 100 | 79,11 | 20,89 | 100 | 79,34 | 20,66 | 100 |
| Mesola | 75,08 | 24,92 | 100 | 75,11 | 24,89 | 100 | 75,56 | 24,44 | 100 |
| Riva del Po | 71,33 | 28,67 | 100 | 69,57 | **30,43** | 100 | 69,43 | **30,57** | 100 |
| Tresignana | 78,35 | 21,65 | 100 | 77,62 | 22,38 | 100 | 79,32 | 20,68 | 100 |
| **Comuni rimanenti** | **68,40** | **31,60** | **100** | **69,14** | **30,86** | **100** | **69,62** | **30,38** | **100** |
| Argenta | 78,27 | 21,73 | 100 | 80,75 | 19,25 | 100 | 81,74 | 18,26 | 100 |
| Bondeno | 76,89 | 23,11 | 100 | 77,83 | 22,17 | 100 | 78,51 | 21,49 | 100 |
| Cento | 83,93 | 16,07 | 100 | 84,19 | 15,81 | 100 | 84,64 | 15,36 | 100 |
| Comacchio | *24,37* | *75,63* | *100* | *25,34* | *74,66* | *100* | *25,85* | *74,15* | *100* |
| Ferrara | 81,78 | 18,22 | 100 | 82,02 | 17,98 | 100 | 82,05 | 17,95 | 100 |
| Masi Torello | 82,45 | 17,55 | 100 | 82,51 | 17,49 | 100 | 82,61 | 17,39 | 100 |
| Ostellato | 77,16 | 22,84 | 100 | 77,58 | 22,42 | 100 | 78,09 | 21,91 | 100 |
| Poggio Renatico | 84,86 | 15,14 | 100 | 87,25 | 12,75 | 100 | 87,05 | 12,95 | 100 |
| Portomaggiore | 79,76 | 20,24 | 100 | 84,24 | 15,76 | 100 | 88,00 | 12,00 | 100 |
| Terre del Reno | 80,13 | 19,87 | 100 | 79,32 | 20,68 | 100 | 83,00 | 17,00 | 100 |
| Vigarano Mainarda | 88,46 | 11,54 | 100 | 88,70 | 11,30 | 100 | 89,21 | 10,79 | 100 |
| Voghiera | 83,77 | 16,23 | 100 | 82,93 | 17,07 | 100 | 83,68 | 16,32 | 100 |
| **Totale provincia** | **69,89** | **30,11** | **100** | **70,49** | **29,51** | **100** | **70,97** | **29,03** | **100** |
| **Emilia-Romagna** | **77,33** | **22,67** | **100** | **78,25** | **21,75** | **100** | **78,74** | **21,26** | **100** |

Fonte: ns. elaborazioni su dati ISTAT, Censimenti permanenti della popolazione e delle abitazioni

**Grafico 7.3a: Composizione delle abitazioni, fra occupate e non occupate, nei comuni dell'Area Interna Basso Ferrarese. Anni 2019, 2021 e 2023**

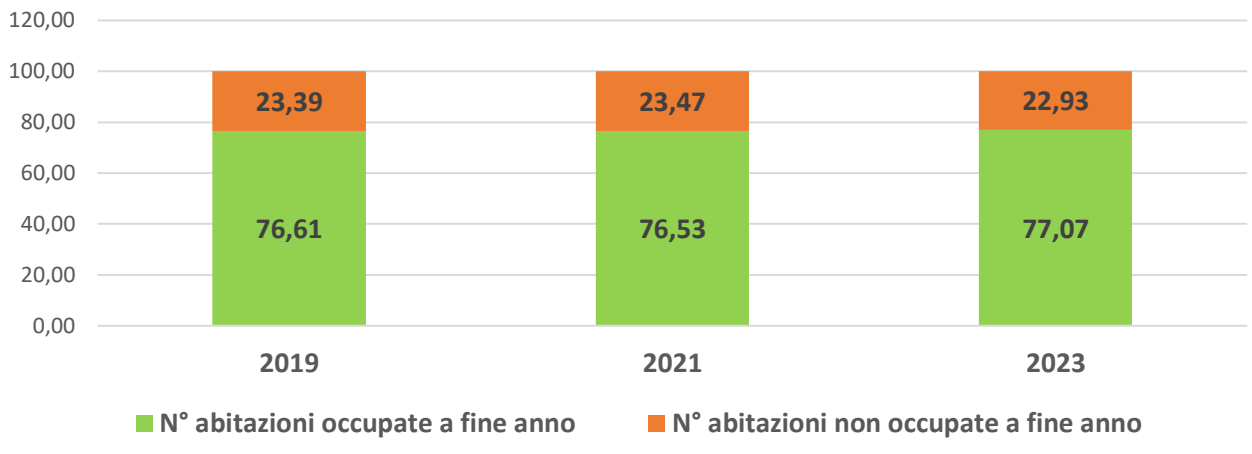


**Grafico 7.3b: Composizione delle abitazioni, fra occupate e non occupate, nell'Area dei rimanenti comuni. Anni 2019, 2021 e 2023**

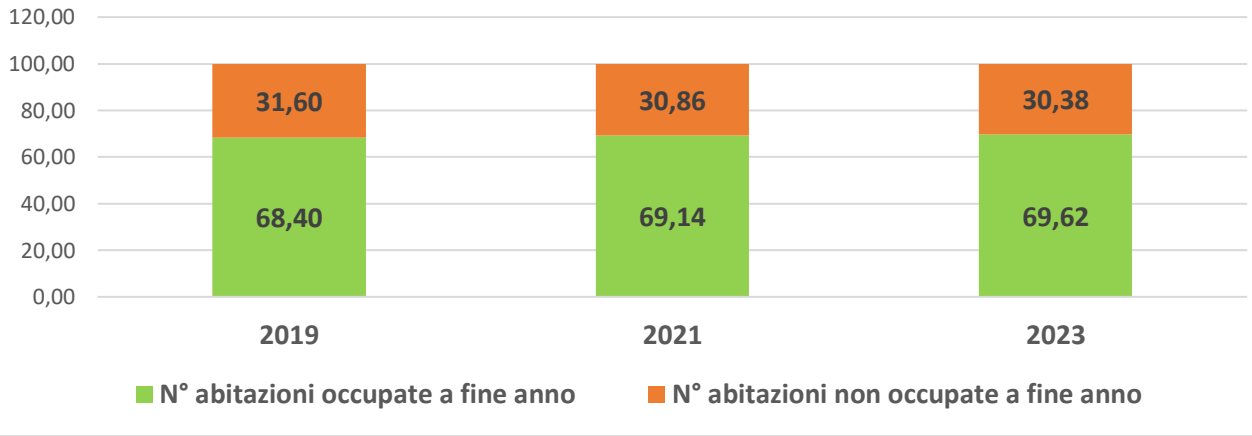


**Grafico 7.3c: Composizione delle abitazioni, fra occupate e non occupate, nei comuni della provincia di Ferrara. Anni 2019, 2021 e 2023**

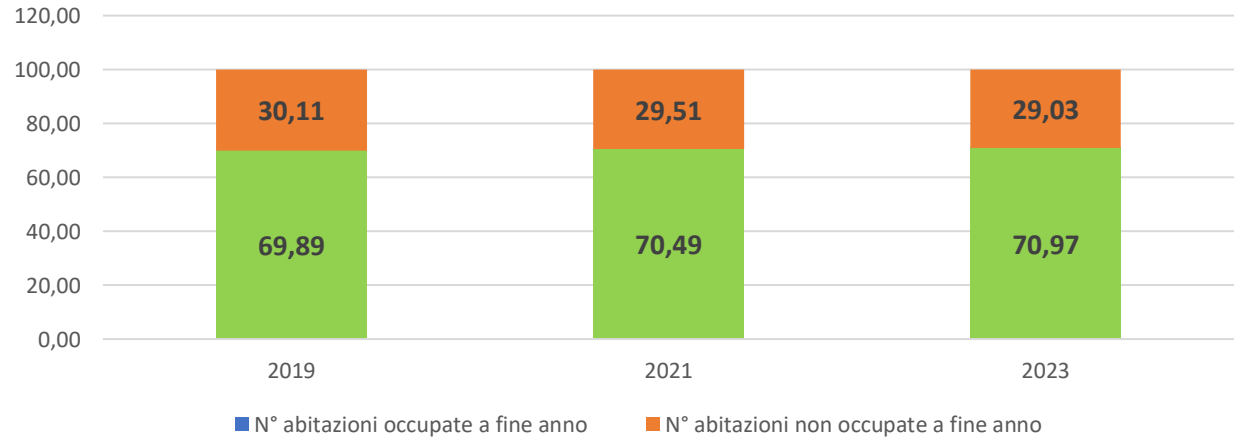

**Tabella 7.4: Numero medio di persone per ciascuna abitazione occupata nei comuni della provincia di Ferrara e in Emilia-Romagna. Anni 2019, 2021 e 2023**

| Anno | 2019 | | | 2021 | | | 2023 | | |
|---|---|---|---|---|---|---|---|---|---|
| Indicatore e Territorio | N° abitanti | N° abitazioni occupate | N° medio | N° abitanti | N° abitazioni occupate | N° medio | N° abitanti | N° abitazioni occupate | N° medio |
| **Area Interna Basso Ferrarese** | **69.389** | **31.465** | **2,21** | **67.703** | **31.422** | **2,15** | **66.831** | **31.649** | **2,11** |
| Codigoro | 11.696 | 5.402 | 2,17 | 11.297 | 5.332 | 2,12 | 11.073 | 5.350 | 2,07 |
| Copparo | 16.026 | 7.330 | 2,19 | 15.874 | 7.517 | 2,11 | 15.694 | 7.556 | 2,08 |
| Fiscaglia | 8.731 | 4.014 | 2,18 | 8.493 | 3.971 | 2,14 | 8.403 | 4.072 | 2,06 |
| Goro | 3.692 | 1.587 | **2,33** | 3.588 | 1.569 | **2,29** | 3.481 | 1.569 | **2,22** |
| Jolanda di Savoia | 2.780 | 1.258 | **2,21** | 2.686 | 1.246 | 2,16 | 2.636 | 1.241 | 2,12 |
| Lagosanto | 4.792 | 2.123 | **2,26** | 4.760 | 2.140 | **2,22** | 4.720 | 2.139 | **2,21** |
| Mesola | 6.756 | 2.941 | **2,30** | 6.549 | 2.940 | **2,23** | 6.459 | 2.978 | 2,17 |
| Riva del Po | 7.842 | 3.572 | 2,20 | 7.573 | 3.489 | 2,17 | 7.403 | 3.464 | 2,14 |
| Tresignana | 7.074 | 3.238 | 2,18 | 6.883 | 3.218 | 2,14 | 6.962 | 3.280 | 2,12 |
| **Comuni rimanenti** | **276.149** | **126.065** | **2,19** | **274.358** | **127.543** | **2,15** | **272.456** | **128.984** | **2,11** |
| Argenta | 21.006 | 9.003 | **2,33** | 21.140 | 9.272 | 2,28 | 20.958 | 9.387 | 2,23 |
| Bondeno | 14.115 | 6.220 | 2,27 | 13.905 | 6.288 | 2,21 | 13.821 | 6.357 | 2,17 |
| Cento | 35.547 | 14.817 | **2,40** | 35.107 | 14.884 | **2,36** | 35.291 | 15.075 | **2,34** |
| Comacchio | 21.908 | 10.319 | 2,12 | 22.081 | 10.747 | 2,05 | 22.047 | 11.052 | 1,99 |
| Ferrara | 132.931 | 63.591 | 2,09 | 131.669 | 63.828 | 2,06 | 129.724 | 64.089 | 2,02 |
| Masi Torello | 2.310 | 1.029 | 2,24 | 2.332 | 1.033 | 2,26 | 2.293 | 1.040 | 2,20 |
| Ostellato | 5.890 | 2.602 | 2,26 | 5.769 | 2.609 | 2,21 | 5.617 | 2.630 | 2,14 |
| Poggio Renatico | 9.701 | 4.081 | **2,38** | 9.787 | 4.209 | **2,33** | 9.721 | 4.229 | **2,30** |
| Portomaggiore | 11.507 | 5.091 | 2,26 | 11.506 | 5.361 | 2,15 | 11.806 | 5.594 | 2,11 |
| Terre del Reno | 9.933 | 4.322 | **2,30** | 9.826 | 4.327 | 2,27 | 9.991 | 4.472 | 2,23 |
| Vigarano Mainarda | 7.596 | 3.328 | 2,28 | 7.590 | 3.343 | 2,27 | 7.625 | 3.398 | 2,24 |
| Voghiera | 3.705 | 1.662 | 2,23 | 3.646 | 1.642 | 2,22 | 3.562 | 1.661 | 2,14 |
| **Totale provincia** | **345.538** | **157.530** | **2,19** | **342.061** | **158.965** | **2,15** | **339.287** | **160.633** | **2,11** |
| **Emilia-Romagna** | **4.459.453** | **1.963.609** | **2,27** | **4.438.937** | **1.993.088** | **2,23** | **4.437.578** | **2.023.532** | **2,19** |

Fonte: nostre elaborazioni su dati ISTAT

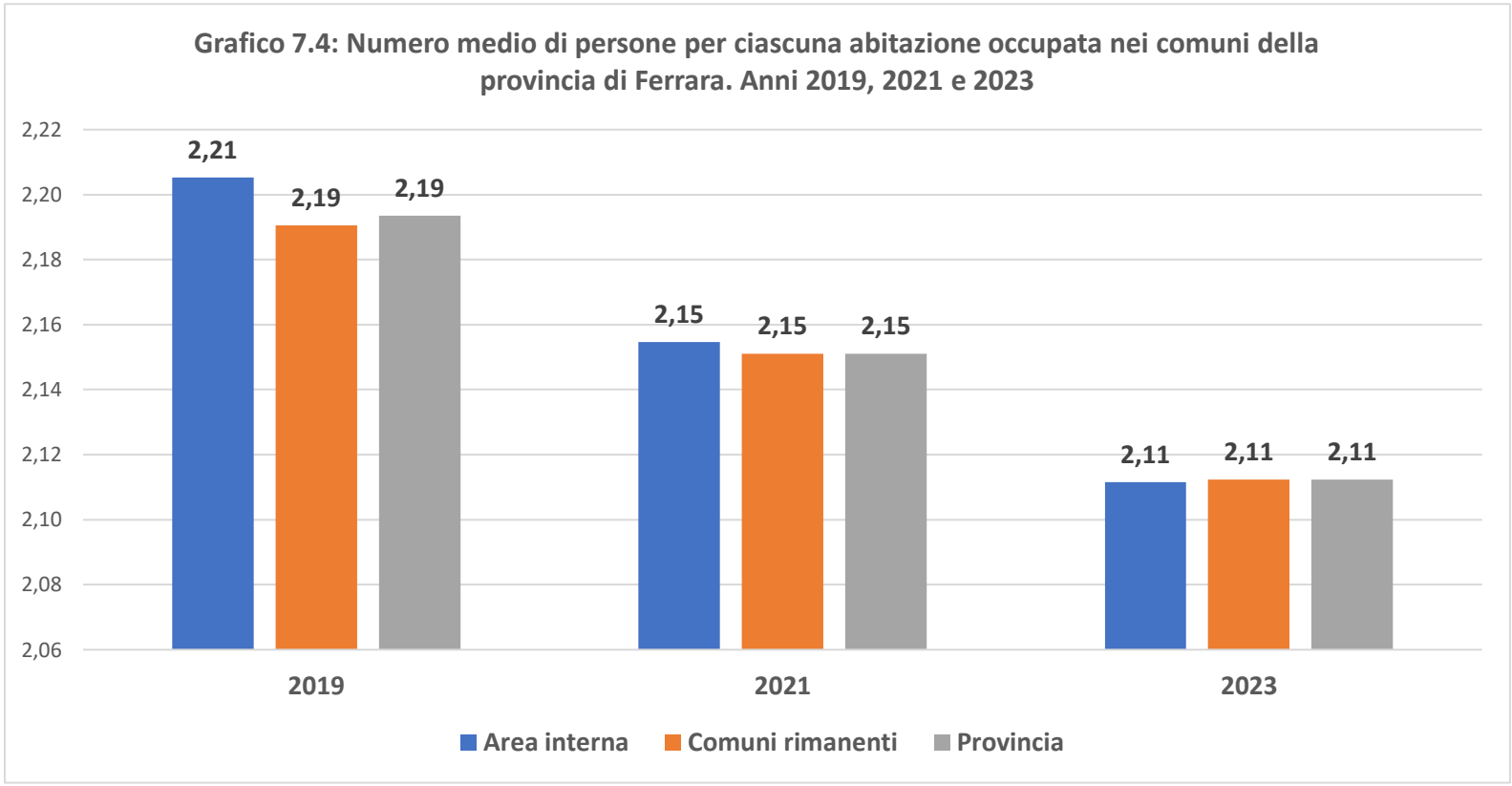


Fonte: nostre elaborazioni su dati ISTAT

| Comuni | N° immobili (**) | di cui in ristrutturazione/ manutenzione | di cui utilizzati direttamente | di cui non utilizzati o inutilizzabili |
|---|---|---|---|---|
| **Area Interna Basso Ferrarese** | **1.571** | **16** | **156** | **185** |
| Codigoro | 240 | 5 | 19 | 10 |
| Copparo | 345 | 4 | 40 | 49 |
| Fiscaglia | 3 | 0 | 0 | 3 |
| Goro (*) | non disp. | non disp. | non disp. | non disp. |
| Jolanda di Savoia | 5 | 0 | 1 | 1 |
| Lagosanto | 90 | 0 | 5 | 1 |
| Mesola | 245 | 0 | 21 | 18 |
| Riva del Po | 384 | 3 | 48 | 74 |
| Tresignana | 259 | 4 | 22 | 29 |
| **Area altri comuni** | **9.147** | **151** | **1.067** | **1.103** |
| Argenta | 712 | 25 | 83 | 138 |
| Bondeno | 412 | 0 | 48 | 40 |
| Cento | 467 | 1 | 29 | 28 |
| Comacchio | 776 | 5 | 28 | 56 |
| Ferrara | 5.981 | 99 | 792 | 736 |
| Masi Torello | 16 | 2 | 3 | 1 |
| Ostellato | 141 | 4 | 12 | 20 |
| Poggio Renatico (*) | non disp. | non disp. | non disp. | non disp. |
| Portomaggiore | 420 | 10 | 48 | 68 |
| Terre del Reno | 106 | 1 | 13 | 9 |
| Vigarano Mainarda | 56 | 3 | 2 | 0 |
| Voghiera | 60 | 1 | 9 | 7 |
| **Totale** | **10.718** | **167** | **1.223** | **1.288** |

(*) dati non disponibili perché evidentemente non sono state rilevate le informazioni richieste oppure sono state attribuite ad altro comune dell'area

(**) i beni immobili rilevati comprendono anche le soffitte e le cantine

Fonte: nostre elaborazioni su dati MEF

**Tabella 7.5b: Distribuzione % tra i comuni della provincia dei beni immobili residenziali pubblici detenuti in gestione da ACER Ferrara e risultanti al Censimento MEF 2023**

| Comuni | N° immobili (**) | di cui in ristrutturazione/ manutenzione | di cui utilizzati direttamente | di cui non utilizzati o inutilizzabili |
|---|---|---|---|---|
| **Area Interna Basso Ferrarese** | **14,66** | **9,58** | **12,76** | **14,36** |
| Codigoro | 2,24 | 2,99 | 1,55 | 0,78 |
| Copparo | 3,22 | 2,40 | 3,27 | 3,80 |
| Fiscaglia | 0,03 | 0,00 | 0,00 | 0,23 |
| Goro (*) | non disp. | non disp. | non disp. | non disp. |
| Jolanda di Savoia | 0,05 | 0,00 | 0,08 | 0,08 |
| Lagosanto | 0,84 | 0,00 | 0,41 | 0,08 |
| Mesola | 2,29 | 0,00 | 1,72 | 1,40 |
| Riva del Po | 3,58 | 1,80 | 3,92 | 5,75 |
| Tresignana | 2,42 | 2,40 | 1,80 | 2,25 |
| **Area altri comuni** | **85,34** | **90,42** | **87,24** | **85,64** |
| Argenta | **6,64** | **14,97** | **6,79** | **10,71** |
| Bondeno | 3,84 | 0,00 | 3,92 | 3,11 |
| Cento | 4,36 | 0,60 | 2,37 | 2,17 |
| Comacchio | **7,24** | 2,99 | 2,29 | 4,35 |
| Ferrara | **55,80** | **59,28** | **64,76** | **57,14** |
| Masi Torello | 0,15 | 1,20 | 0,25 | 0,08 |
| Ostellato | 1,32 | 2,40 | 0,98 | 1,55 |
| Poggio Renatico (*) | non disp. | non disp. | non disp. | non disp. |
| Portomaggiore | 3,92 | **5,99** | 3,92 | 5,28 |
| Terre del Reno | 0,99 | 0,60 | 1,06 | 0,70 |
| Vigarano Mainarda | 0,52 | 1,80 | 0,16 | 0,00 |
| Voghiera | 0,56 | 0,60 | 0,74 | 0,54 |
| **Totale** | **100,00** | **100,00** | **100,00** | **100,00** |
| Fonte: nostre elaborazioni su dati MEF | | | | |

**Tabella 7.6: Dati dimensionali dei beni immobili residenziali pubblici detenuti in gestione da ACER Ferrara nei comuni della provincia e risultanti al Censimento MEF 2023**

| Comuni | Superficie (mq) | Cubatura (mc) (**) | Sup. aree pertinenziali (mq) | Superficie di riferimento (mq) |
|---|---|---|---|---|
| **Area Interna Basso Ferrarese** | **81.106,08** | **16.431,00** | **408.279,64** | **81.106,08** |
| Codigoro | 11.914,00 | | 0,00 | 11.914,00 |
| Copparo | 19.115,38 | | 64.589,07 | 19.115,38 |
| Fiscaglia | 140,00 | | 0,00 | 140,00 |
| Goro (*) | non disp. | non disp. | non disp. | non disp. |
| Jolanda di Savoia | 196,37 | | 84,21 | 196,37 |
| Lagosanto | 4.774,00 | | 906,00 | 4.774,00 |
| Mesola | 11.532,17 | | 322.541,00 | 11.532,17 |
| Riva del Po | 21.031,43 | 16.431,00 | 5.734,36 | 21.031,43 |
| Tresignana | 12.402,73 | | 14.425,00 | 12.402,73 |
| **Area altri comuni** | **509.166,54** | **6.437,59** | **760.756,46** | **510.699,23** |
| Argenta | 36.216,18 | 4.598,00 | 7.733,00 | 37.748,87 |
| Bondeno | 19.366,08 | | 714.402,11 | 19.366,08 |
| Cento | 21.332,32 | 813,59 | 2.480,00 | 21.332,32 |
| Comacchio | 43.683,00 | | 2.434,00 | 43.683,00 |
| Ferrara | 346.091,29 | 0,00 | 1.007,72 | 346.091,29 |
| Masi Torello | 823,24 | | 870 | 823,24 |
| Ostellato | 3.097,00 | | 0,00 | 3.097,00 |
| Poggio Renatico (*) | non disp. | non disp. | non disp. | non disp. |
| Portomaggiore | 21.093,90 | | 6.914,61 | 21.093,90 |
| Terre del Reno | 10.587,08 | 1.026,00 | 5.299,00 | 10.587,08 |
| Vigarano Mainarda | 3.281,00 | | 0,00 | 3.281,00 |
| Voghiera | 3.595,45 | | 19.616,02 | 3.595,45 |
| **Totale** | **590.272,62** | **22.868,59** | **1.169.036,10** | **591.805,31** |

(*) dati non disponibili perché evidentemente non sono state rilevate le informazioni richieste oppure sono state attribuite ad altro comune dell'area

(**) dati non sempre comunicati

Fonte: nostre elaborazioni su dati MEF

**Tabella 7.7: Valori pro capite dei dati dimensionali relativi ai beni immobili residenziali pubblici detenuti in gestione da ACER Ferrara nei comuni della provincia e risultanti al Censimento MEF 2023**

| Comuni | Superficie (mq) | Numero abitanti (al 2023) | Valori pro capite | Scostamento % dal valore medio provinciale |
|---|---|---|---|---|
| **Area Interna Basso Ferrarese** | **81.106,08** | **63.350** | **1,28** | **-26,41** |
| Codigoro | 11.914,00 | 11.073 | 1,08 | **-38,15** |
| Copparo | 19.115,38 | 15.694 | 1,22 | **-29,99** |
| Fiscaglia | 140,00 | 8.403 | 0,02 | **-99,04** |
| Goro (*) | non disp. | 3.481 | non disp. | non disp. |
| Jolanda di Savoia | 196,37 | 2.636 | 0,07 | **-95,72** |
| Lagosanto | 4.774,00 | 4.720 | 1,01 | **-41,86** |
| Mesola | 11.532,17 | 6.459 | 1,79 | 2,63 |
| Riva del Po | 21.031,43 | 7.403 | **2,84** | **63,30** |
| Tresignana | 12.402,73 | 6.962 | 1,78 | 2,40 |
| **Area altri comuni** | **509.166,54** | **262.735,00** | **1,94** | **11,39** |
| Argenta | 36.216,18 | 20.958 | 1,73 | -0,67 |
| Bondeno | 19.366,08 | 13.821 | 1,40 | **-19,46** |
| Cento | 21.332,32 | 35.291 | 0,60 | **-65,26** |
| Comacchio | 43.683,00 | 22.047 | **1,98** | **13,89** |
| Ferrara | 346.091,29 | 129.724 | **2,67** | **53,35** |
| Masi Torello | 823,24 | 2.293 | 0,36 | **-79,36** |
| Ostellato | 3.097,00 | 5.617 | 0,55 | **-68,31** |
| Poggio Renatico (*) | non disp. | 9.721 | non disp. | non disp. |
| Portomaggiore | 21.093,90 | 11.806 | 1,79 | 2,70 |
| Terre del Reno | 10.587,08 | 9.991 | 1,06 | **-39,09** |
| Vigarano Mainarda | 3.281,00 | 7.625 | 0,43 | **-75,27** |
| Voghiera | 3.595,45 | 3.562 | 1,01 | **-41,98** |
| **Totale** | **590.272,62** | **339.287** | **1,74** | **0,00** |

Fonte: nostre elaborazioni su dati MEF

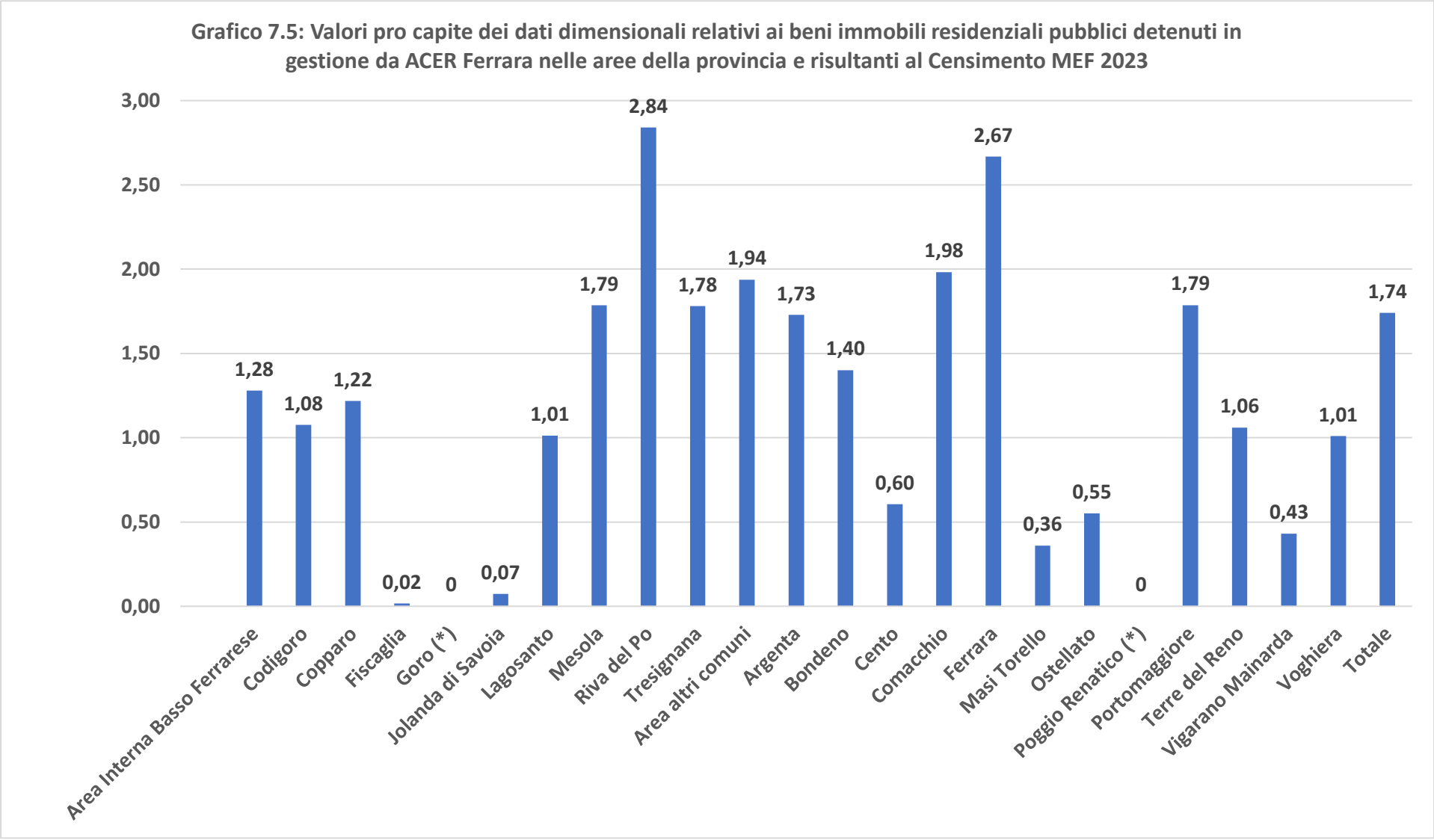


Fonte: nostre elaborazioni su dati MEF

**Grafico 7.6: Scostamento % dal valore medio provinciale del valore pro capite della superficie dei beni immobili residenziali pubblici detenuti in gestione da ACER Ferrara nelle aree della provincia e risultanti al Censimento MEF 2023**

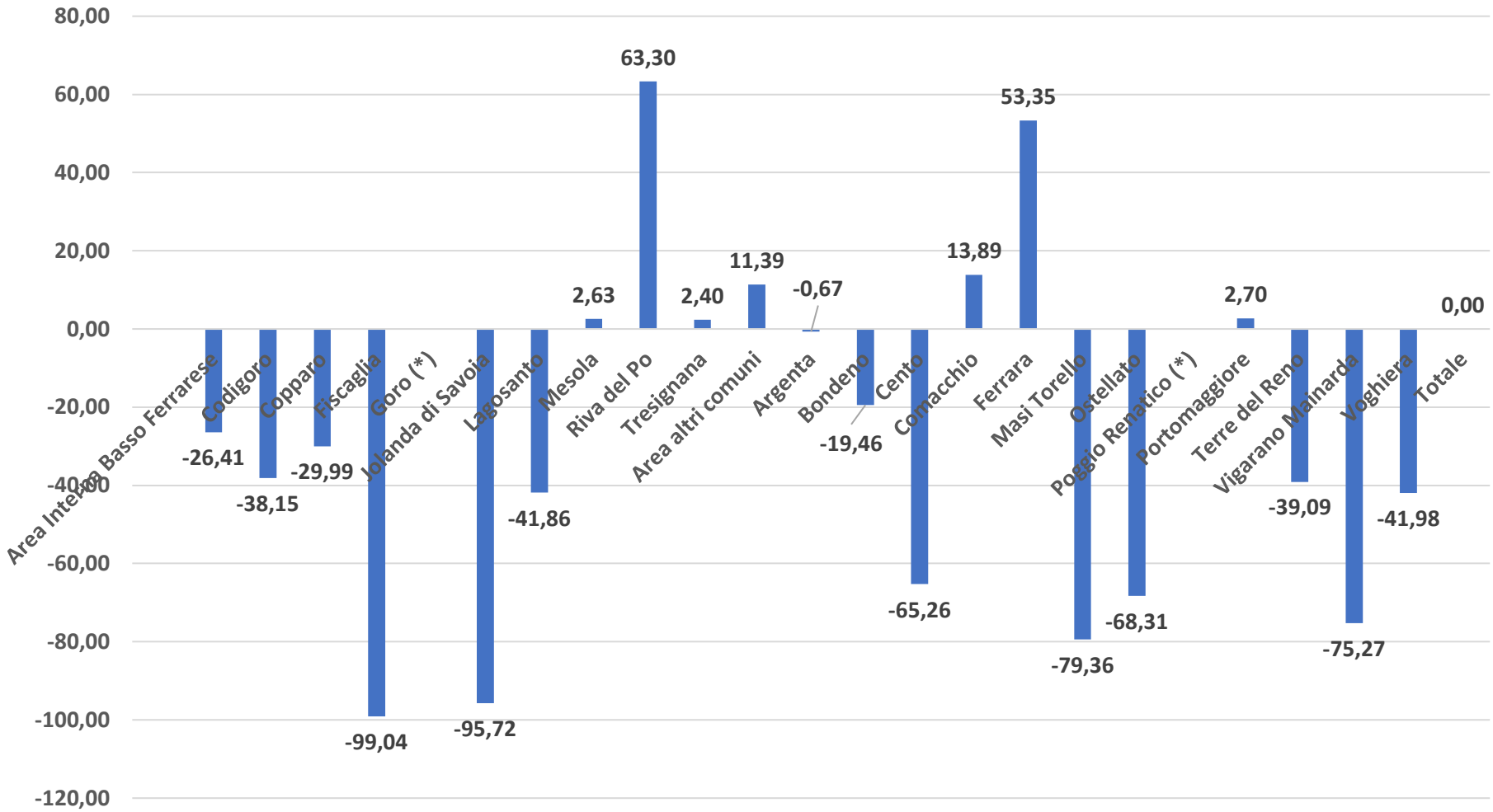


Fonte: nostre elaborazioni su dati MEF

**Tabella 7.8: Numero e superfici degli immobili gestiti dai Comuni nelle aree della provincia di Ferrara al Censimento MEF 2023**

| Territorio | N° immobili | Superficie (mq) | Cubatura (mc) | Sup. aree pertinenziali (mq) | Superficie di riferimento (mq) |
|---|---|---|---|---|---|
| **Area Interna Basso Ferrarese** | **3.591** | **4.439.055,93** | **310.159,88** | **1.200.813,78** | **4.466.571,30** |
| Codigoro | 719 | 832.059,87 | 52.234,00 | 33.607,00 | 833.185,60 |
| Copparo | 566 | 376.650,04 | 93.426,52 | 344.195,37 | 388.500,46 |
| Fiscaglia | 268 | 1.280.252,59 | 45.906,45 | 6.426,30 | 1.285.567,09 |
| Goro | 58 | 17.635,51 | 10.853,00 | 5.804,00 | 17.635,51 |
| Jolanda di Savoia | 256 | 634.069,85 | 1.067,00 | 0,00 | 634.069,85 |
| Lagosanto | 320 | 578.811,00 | 28.896,00 | 82.152,00 | 579.508,15 |
| Mesola | 434 | 285.557,96 | 8.264,00 | 458.885,00 | 287.007,67 |
| Riva del Po | 600 | 284.133,88 | 59.346,00 | 129.256,11 | 289.143,74 |
| Tresignana | 370 | 149.885,23 | 10.166,91 | 140.488,00 | 151.953,23 |
| **Area Comuni rimanenti** | **15.641** | **101.192.396,92** | **372.656,59** | **2.679.388,60** | **101.216.205,63** |
| Argenta | 1.099 | 709.208,77 | 42.770,00 | 8.479,00 | 720.541,75 |
| Bondeno | 536 | 216.718,92 | 14.614,00 | 1.085.414,98 | 219.637,67 |
| Cento | 780 | 299.927,13 | 114.095,59 | 143.469,82 | 305.934,04 |
| Comacchio | 1.908 | 89.256.108,00 | 45.025,00 | 12.982,00 | 89.256.175,43 |
| Ferrara | 9.256 | 6.683.565,19 | 134.082,00 | 5.863,91 | 6.684.071,44 |
| Masi Torello | 39 | 25.165,69 | 0,00 | 33.986,10 | 25.165,69 |
| Ostellato | 293 | 1.940.076,00 | 0,00 | 0,00 | 1.940.076,00 |
| Poggio Renatico | 218 | 64.212,39 | 0 | 178.946,61 | 64.212,39 |
| Portomaggiore | 781 | 1.312.335,88 | 11.744,00 | 23.088,33 | 1.315.312,27 |
| Terre del Reno | 278 | 300.795,01 | 10.326,00 | 122.205,74 | 300.795,01 |
| Vigarano Mainarda | 338 | 353.003,00 | | 450,00 | 353.003,00 |
| Voghiera | 115 | 31.280,94 | | 1.064.502,11 | 31.280,94 |
| **Totale provincia** | **19.232** | **105.631.452,85** | **682.816,47** | **3.880.202,38** | **105.682.776,93** |
| **Totale regione** | **207.649** | **472.237.351,07** | **10.442.512,27** | **16.074.764,54** | **472.984.951,06** |
| **Inc. % provincia/regione** | **9,26** | **22,37** | **6,54** | **24,14** | **22,34** |

Fonte: nostre elaborazioni su dati MEF

**Tabella 7.9: Indicatori della disponibilità di immobili gestiti dai Comuni nelle aree della provincia di Ferrara al Censimento MEF 2023**

| Territorio | Popolazione | Superficie comuni | N° ab. x immob. | Sup. immob./sup. territorio |
|---|---|---|---|---|
| **Area Interna Basso Ferrarese** | **66.831** | **851,27** | **18,6** | **0,52** |
| Codigoro | 11.073 | 169,27 | 15,4 | 0,49 |
| Copparo | 15.694 | 157,00 | 27,7 | 0,24 |
| Fiscaglia | 8.403 | 116,18 | 31,4 | **1,10** |
| Goro | 3.481 | 26,85 | **60,0** | **0,07** |
| Jolanda di Savoia | 2.636 | 108,34 | **10,3** | 0,59 |
| Lagosanto | 4.720 | 34,44 | 14,8 | **1,68** |
| Mesola | 6.459 | 84,30 | 14,9 | 0,34 |
| Riva del Po | 7.403 | 111,82 | **12,3** | 0,25 |
| Tresignana | 6.962 | 43,06 | 18,8 | 0,35 |
| **Area Comuni rimanenti** | **272.456** | **1.776,34** | **17,4** | **5,70** |
| Argenta | 20.958 | 311,54 | 19,1 | 0,23 |
| Bondeno | 13.821 | 174,75 | 25,8 | 0,12 |
| Cento | 35.291 | 64,74 | **45,2** | 0,46 |
| Comacchio | 22.047 | 283,74 | 11,6 | **31,46** |
| Ferrara | 129.724 | 405,52 | 14,0 | 1,65 |
| Masi Torello | 2.293 | 22,71 | **58,8** | 0,11 |
| Ostellato | 5.617 | 173,34 | 19,2 | 1,12 |
| Poggio Renatico | 9.721 | 79,72 | **44,6** | 0,08 |
| Portomaggiore | 11.806 | 126,64 | 15,1 | 1,04 |
| Terre del Reno | 9.991 | 51,44 | **35,9** | 0,58 |
| Vigarano Mainarda | 7.625 | 42,12 | 22,6 | 0,84 |
| Voghiera | 3.562 | 40,06 | **31,0** | 0,08 |
| **Totale provincia** | **339.287** | **2.627,61** | **17,6** | **4,02** |

Fonte: nostre elaborazioni su dati MEF

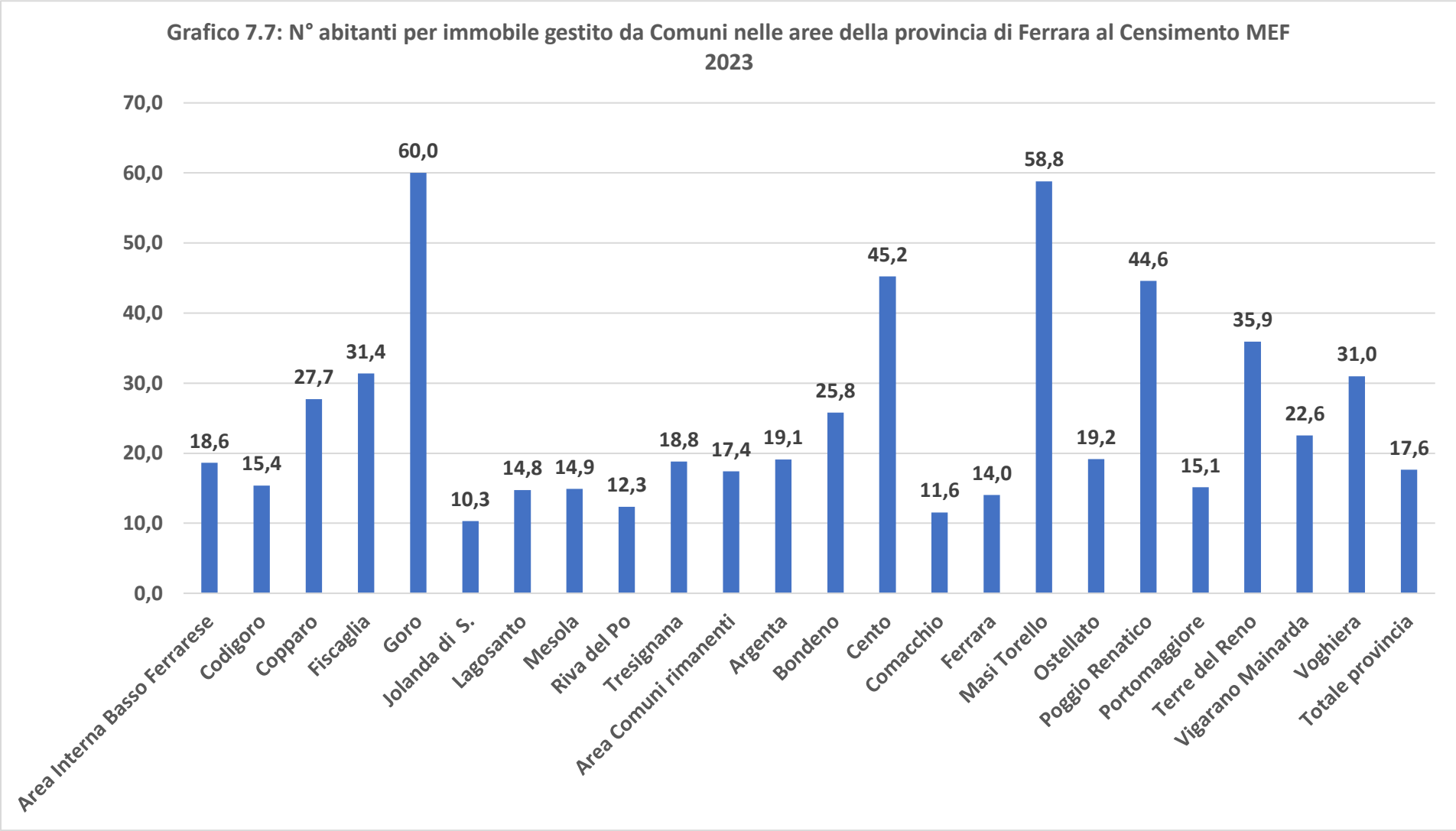


Fonte: nostre elaborazioni su dati MEF

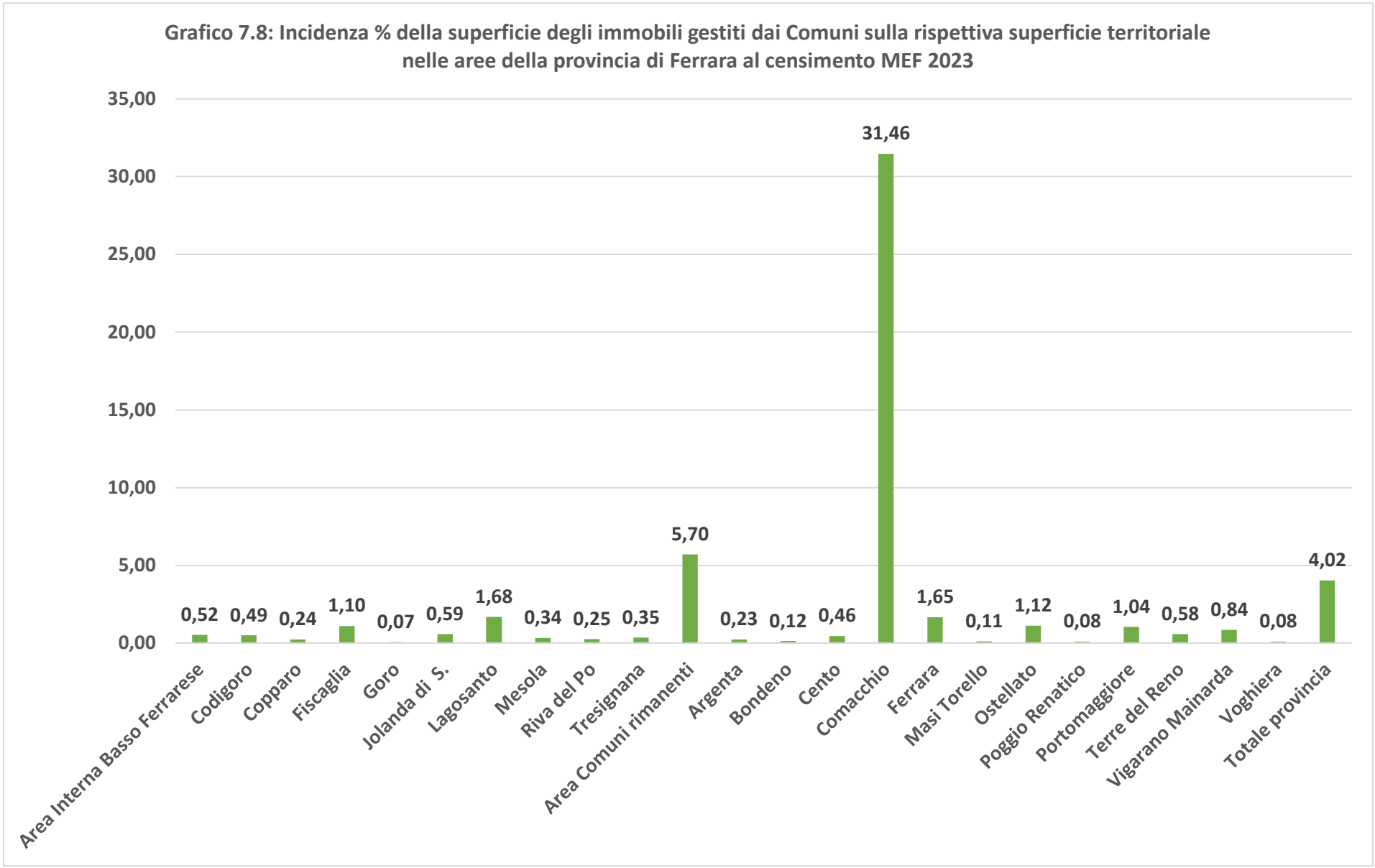


Fonte: nostre elaborazioni su dati MEF

**APPENDICE STATISTICA CAPITOLO 8: REDDITI A LIVELLO COMUNALE - ELENCO DELLE TABELLE E DEI GRAFICI**

**Tabella 8.1a: Valori pro capite del reddito imponibile e del reddito complessivo (*) dei contribuenti nei comuni della provincia di Ferrara al 2021 (Valori monetari in euro);** Fonte: MEF
**Tabella 8.1b: Valori pro capite del reddito imponibile e del reddito complessivo dei contribuenti nei comuni della provincia di Ferrara al 2023** (Valori monetari in euro); Fonte: MEF
**Tabella 8.1c: Valori pro capite del reddito imponibile e del reddito complessivo dei contribuenti nei comuni della provincia di Ferrara al 2024** (Valori monetari in euro); Fonte: MEF
**Tabella 8.2: Andamento del reddito imponibile pro capite 2021 - 2024 nei comuni della provincia di Ferrara per aree territoriali** (valori assoluti in euro)
**Grafico 8.1: Andamento del reddito imponibile pro capite nelle aree della provincia di Ferrara tra 2021 e 2024 della provincia di Ferrara tra 2021 e 2024** (valori assoluti in euro); Fonte: nostre elaborazioni su dati MEF
**Tabella 8.3: Reddito complessivo pro capite 2021 - 2024 nei comuni della provincia di Ferrara per aree territoriali** (valori assoluti in euro); Fonte: nostre elaborazioni su dati MEF
**Grafico 8.2: Andamento del reddito complessivo pro capite nelle aree della provincia di Ferrara tra 2021 e 2024 della provincia di Ferrara tra 2021 e 2024** (valori assoluti in euro); Fonte: nostre elaborazioni su dati MEF
**Grafico 8.3: Reddito complessivo pro capite al 2024 nei comuni della provincia di Ferrara per aree territoriali** (valori assoluti in euro); Fonte: nostre elaborazioni su dati MEF
**Tabella 8.4a: Scostamenti dei redditi pro capite dal valore medio provincial nei comuni delle aree della provincia di Ferrara al 2021** (valori monetari in euro e valori %); Fonte: nostre elaborazioni su dati MEF
**Tabella 8.4b: Scostamenti dei redditi pro capite dal valore medio provincial nei comuni delle aree della provincia di Ferrara al 2023** (valori monetari in euro e valori %); Fonte: nostre elaborazioni su dati MEF
**Tabella 8.4c: Scostamenti dei redditi pro capite dal valore medio provincial nei comuni delle aree della provincia di Ferrara al 2024** (valori monetari in euro e valori %); Fonte: nostre elaborazioni su dati MEF
**Tabella 8.5: Riepilogo degli scostamenti % del reddito complessivo pro capite 2021 - 2024 nei comuni della provincia di Ferrara per aree territoriali** (valori percentuali); Fonte: nostre elaborazioni su dati MEF
**Grafico 8.4: Scostamento % del reddito complessivo pro capite al 2024 nei comuni della provincia di Ferrara per aree territoriali;** Fonte: nostre elaborazioni su dati MEF

**Tabella 8.1a: Valori pro capite del reddito imponibile e del reddito complessivo (*) dei contribuenti nei comuni della provincia di Ferrara al 2021**

Valori monetari in euro

| Territorio | Numero contribuenti | Reddito imponibile | Reddito complessivo | Reddito imponibile pro capite | Reddito complessivo pro capite |
|---|---|---|---|---|---|
| **Area Interna Basso Ferrarese** | **55.229** | **960.223.812** | **1.011.286.235** | **17.386,2** | **18.310,8** |
| Codigoro | 9.270 | 167.196.631 | 176.978.447 | 18.036,3 | 19.091,5 |
| Copparo | 12.868 | 247.269.416 | 260.797.659 | 19.215,8 | 20.267,1 |
| Fiscaglia | 6.943 | 123.257.701 | 129.904.346 | 17.752,8 | 18.710,1 |
| Goro | 2.652 | 25.160.450 | 26.826.028 | 9.487,3 | 10.115,4 |
| Jolanda di Savoia | 2.139 | 37.080.407 | 38.404.539 | 17.335,4 | 17.954,4 |
| Lagosanto | 4.030 | 66.154.174 | 69.279.900 | 16.415,4 | 17.191,0 |
| Mesola | 5.339 | 84.496.669 | 89.217.353 | 15.826,3 | 16.710,5 |
| Riva del Po | 5.977 | 102.429.659 | 107.671.681 | 17.137,3 | 18.014,3 |
| Tresignana | 6.011 | 107.178.705 | 112.206.282 | 17.830,4 | 18.666,8 |
| **Area comuni rimanenti** | **214.541** | **4.597.779.779** | **4.905.268.174** | **21.430,8** | **22.864,0** |
| Argenta | 16.634 | 319.656.576 | 339.062.271 | 19.217,1 | 20.383,7 |
| Bondeno | 10.985 | 220.404.793 | 233.379.293 | 20.064,2 | 21.245,3 |
| Cento | 26.485 | 591.217.945 | 629.343.017 | 22.322,7 | 23.762,2 |
| Comacchio | 17.301 | 290.372.783 | 310.990.588 | 16.783,6 | 17.975,3 |
| Ferrara | 103.082 | 2.393.802.758 | 2.566.025.043 | 23.222,3 | 24.893,0 |
| Masi Torello | 1.877 | 36.736.313 | 38.730.307 | 19.571,8 | 20.634,2 |
| Ostellato | 4.774 | 86.202.275 | 90.563.857 | 18.056,6 | 18.970,2 |
| Poggio Renatico | 7.426 | 150.739.526 | 159.094.505 | 20.298,9 | 21.424,0 |
| Portomaggiore | 9.355 | 169.036.319 | 178.914.113 | 18.069,1 | 19.125,0 |
| Terre del Reno | 7.619 | 156.576.599 | 165.632.177 | 20.550,8 | 21.739,4 |
| Vigarano Mainarda | 5.981 | 126.523.540 | 133.591.365 | 21.154,2 | 22.336,0 |
| Voghiera | 3.022 | 56.510.352 | 59.941.638 | 18.699,7 | 19.835,1 |
| **Totale provincia** | **269.770** | **5.558.003.591** | **5.916.554.409** | **20.602,7** | **21.931,8** |

Fonte: MEF

(*) Per la differenza concettuale tra il reddito imponibile e il reddito complessivo si rinvia al Cap. 8 del Rapporto.

**Tabella 8.1b: Valori pro capite del reddito imponibile e del reddito complessivo dei contribuenti nei comuni della provincia di Ferrara al 2023**

Valori monetari in euro

| Territorio | Numero contribuenti | Reddito imponibile | Reddito complessivo | Reddito imponibile pro capite | Reddito complessivo pro capite |
|---|---|---|---|---|---|
| **Area Interna Basso Ferrarese** | **55.034** | **1.055.028.491** | **1.111.725.106** | **19.170,5** | **20.200,7** |
| Codigoro | 9.227 | 184.099.996 | 194.437.747 | 19.952,3 | 21.072,7 |
| Copparo | 12.956 | 273.230.767 | 288.699.989 | 21.089,1 | 22.283,1 |
| Fiscaglia | 6.962 | 135.228.896 | 142.008.499 | 19.423,9 | 20.397,7 |
| Goro | 2.621 | 26.938.235 | 29.664.093 | 10.277,8 | 11.317,9 |
| Jolanda di Savoia | 2.081 | 39.662.221 | 41.222.394 | 19.059,2 | 19.808,9 |
| Lagosanto | 4.065 | 73.006.665 | 76.616.445 | 17.959,8 | 18.847,8 |
| Mesola | 5.266 | 91.949.442 | 97.339.961 | 17.461,0 | 18.484,6 |
| Riva del Po | 5.868 | 113.364.077 | 118.799.228 | 19.319,0 | 20.245,3 |
| Tresignana | 5.988 | 117.548.192 | 122.936.750 | 19.630,6 | 20.530,5 |
| **Area comuni rimanenti** | **217.868** | **5.081.368.339** | **5.425.024.699** | **23.323,2** | **24.900,5** |
| Argenta | 16.901 | 354.108.563 | 375.393.453 | 20.951,9 | 22.211,3 |
| Bondeno | 11.074 | 242.497.623 | 256.510.901 | 21.897,9 | 23.163,3 |
| Cento | 26.944 | 650.066.509 | 692.787.247 | 24.126,6 | 25.712,1 |
| Comacchio | 17.779 | 326.655.062 | 350.378.253 | 18.373,1 | 19.707,4 |
| Ferrara | 104.251 | 2.631.450.030 | 2.824.316.066 | 25.241,5 | 27.091,5 |
| Masi Torello | 1.864 | 39.574.749 | 41.849.400 | 21.231,1 | 22.451,4 |
| Ostellato | 4.774 | 94.000.692 | 98.697.265 | 19.690,1 | 20.673,9 |
| Poggio Renatico | 7.621 | 168.396.723 | 177.607.848 | 22.096,4 | 23.305,1 |
| Portomaggiore | 9.627 | 191.808.344 | 202.649.021 | 19.924,0 | 21.050,1 |
| Terre del Reno | 7.882 | 177.632.910 | 187.782.169 | 22.536,5 | 23.824,2 |
| Vigarano Mainarda | 6.087 | 141.446.014 | 149.765.482 | 23.237,4 | 24.604,2 |
| Voghiera | 3.064 | 63.731.120 | 67.287.594 | 20.800,0 | 21.960,7 |
| **Totale provincia** | **272.902** | **6.136.396.830** | **6.536.749.805** | **22.485,7** | **23.952,7** |

Fonte: dati MEF

**Tabella 8.1c: Valori pro capite del reddito imponibile e del reddito complessivo dei contribuenti nei comuni della provincia di Ferrara al 2024**

Valori monetari in euro

| Territorio | Numero contribuenti | Reddito imponibile | Reddito complessivo | Reddito imponibile pro capite | Reddito complessivo pro capite |
|---|---|---|---|---|---|
| **Area Interna Basso Ferrarese** | **55.074** | **1.101.517.606** | **1.160.586.275** | **20.000,7** | **21.073,2** |
| Codigoro | 9.207 | 192.938.295 | 203.624.848 | 20.955,6 | 22.116,3 |
| Copparo | 12.972 | 282.319.593 | 298.485.748 | 21.763,8 | 23.010,0 |
| Fiscaglia | 7.012 | 142.353.140 | 149.506.622 | 20.301,4 | 21.321,5 |
| Goro | 2.634 | 28.715.523 | 31.389.798 | 10.901,9 | 11.917,2 |
| Jolanda di Savoia | 2.074 | 41.129.575 | 42.821.152 | 19.831,0 | 20.646,6 |
| Lagosanto | 4.063 | 77.797.409 | 81.528.671 | 19.147,8 | 20.066,1 |
| Mesola | 5.236 | 96.336.222 | 101.923.918 | 18.398,8 | 19.466,0 |
| Riva del Po | 5.826 | 116.538.934 | 122.336.896 | 20.003,2 | 20.998,4 |
| Tresignana | 6.050 | 123.388.915 | 128.968.622 | 20.394,9 | 21.317,1 |
| **Area comuni rimanenti** | **218.790** | **5.291.692.665** | **5.647.656.118** | **24.186,2** | **25.813,1** |
| Argenta | 16.961 | 371.728.493 | 393.294.801 | 21.916,7 | 23.188,2 |
| Bondeno | 11.131 | 251.942.739 | 266.520.135 | 22.634,3 | 23.944,0 |
| Cento | 27.253 | 680.994.364 | 724.876.992 | 24.987,9 | 26.598,1 |
| Comacchio | 17.944 | 348.528.196 | 373.377.322 | 19.423,1 | 20.807,9 |
| Ferrara | 104.334 | 2.721.105.444 | 2.921.501.652 | 26.080,7 | 28.001,4 |
| Masi Torello | 1.832 | 41.213.904 | 43.467.242 | 22.496,7 | 23.726,7 |
| Ostellato | 4.796 | 98.783.074 | 103.591.624 | 20.597,0 | 21.599,6 |
| Poggio Renatico | 7.614 | 175.347.521 | 185.094.929 | 23.029,6 | 24.309,8 |
| Portomaggiore | 9.776 | 201.633.398 | 212.622.721 | 20.625,3 | 21.749,5 |
| Terre del Reno | 8.017 | 188.096.490 | 198.931.815 | 23.462,2 | 24.813,7 |
| Vigarano Mainarda | 6.072 | 146.048.955 | 154.406.203 | 24.052,9 | 25.429,2 |
| Voghiera | 3.060 | 66.270.087 | 69.970.682 | 21.656,9 | 22.866,2 |
| **Totale provincia** | **273.864** | **6.393.210.271** | **6.808.242.393** | **23.344,5** | **24.859,9** |

Fonte: dati MEF

**Tabella 8.2: Andamento del reddito imponibile pro capite 2021 - 2024 nei comuni della provincia di Ferrara per aree territoriali** (valori assoluti in euro)

| Territorio | 2021 | 2023 | 2024 | Var. % 2021-2024 |
|---|---|---|---|---|
| **Area Interna Basso Ferrarese** | **17.386,2** | **19.170,5** | **20.000,7** | **15,04** |
| Codigoro | 18.036,3 | 19.952,3 | 20.955,6 | 16,19 |
| Copparo | 19.215,8 | 21.089,1 | 21.763,8 | 13,26 |
| Fiscaglia | 17.752,8 | 19.423,9 | 20.301,4 | 14,36 |
| Goro | 9.487,3 | 10.277,8 | 10.901,9 | 14,91 |
| Jolanda di Savoia | 17.335,4 | 19.059,2 | 19.831,0 | 14,40 |
| Lagosanto | 16.415,4 | 17.959,8 | 19.147,8 | 16,64 |
| Mesola | 15.826,3 | 17.461,0 | 18.398,8 | 16,25 |
| Riva del Po | 17.137,3 | 19.319,0 | 20.003,2 | 16,72 |
| Tresignana | 17.830,4 | 19.630,6 | 20.394,9 | 14,38 |
| **Area comuni rimanenti** | **21.430,8** | **23.323,2** | **24.186,2** | **12,86** |
| Argenta | 19.217,1 | 20.951,9 | 21.916,7 | 14,05 |
| Bondeno | 20.064,2 | 21.897,9 | 22.634,3 | 12,81 |
| Cento | 22.322,7 | 24.126,6 | 24.987,9 | **11,94** |
| Comacchio | 16.783,6 | 18.373,1 | 19.423,1 | 15,73 |
| Ferrara | 23.222,3 | 25.241,5 | 26.080,7 | **12,31** |
| Masi Torello | 19.571,8 | 21.231,1 | 22.496,7 | 14,94 |
| Ostellato | 18.056,6 | 19.690,1 | 20.597,0 | 14,07 |
| Poggio Renatico | 20.298,9 | 22.096,4 | 23.029,6 | 13,45 |
| Portomaggiore | 18.069,1 | 19.924,0 | 20.625,3 | 14,15 |
| Terre del Reno | 20.550,8 | 22.536,5 | 23.462,2 | 14,17 |
| Vigarano Mainarda | 21.154,2 | 23.237,4 | 24.052,9 | 13,70 |
| Voghiera | 18.699,7 | 20.800,0 | 21.656,9 | 15,81 |
| **Totale provincia** | **20.602,7** | **22.485,7** | **23.344,5** | **13,31** |

Fonte: nostre elaborazioni su dati MEF

**Grafico 8.1: Andamento del reddito imponibile pro capite nelle aree della provincia di Ferrara tra 2021 e 2024**
(valori assoluti in euro)

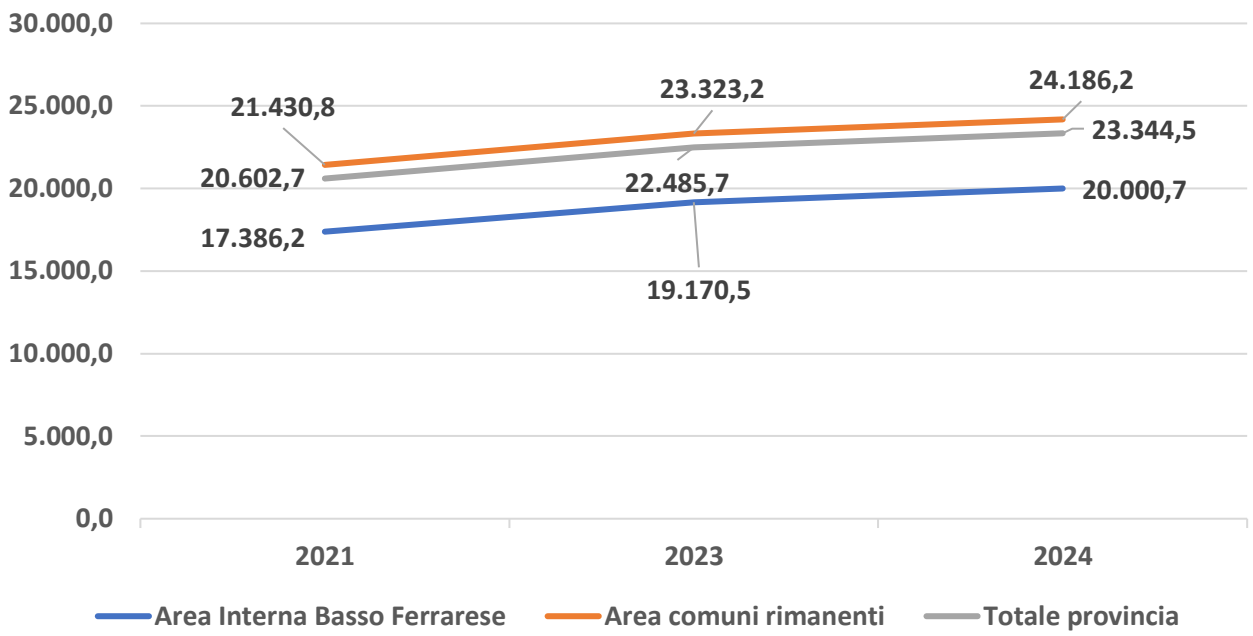


**Grafico 8.2: Andamento del reddito complessivo pro capite nelle aree della provincia di Ferrara tra 2021 e 2024**
(valori assoluti in euro)

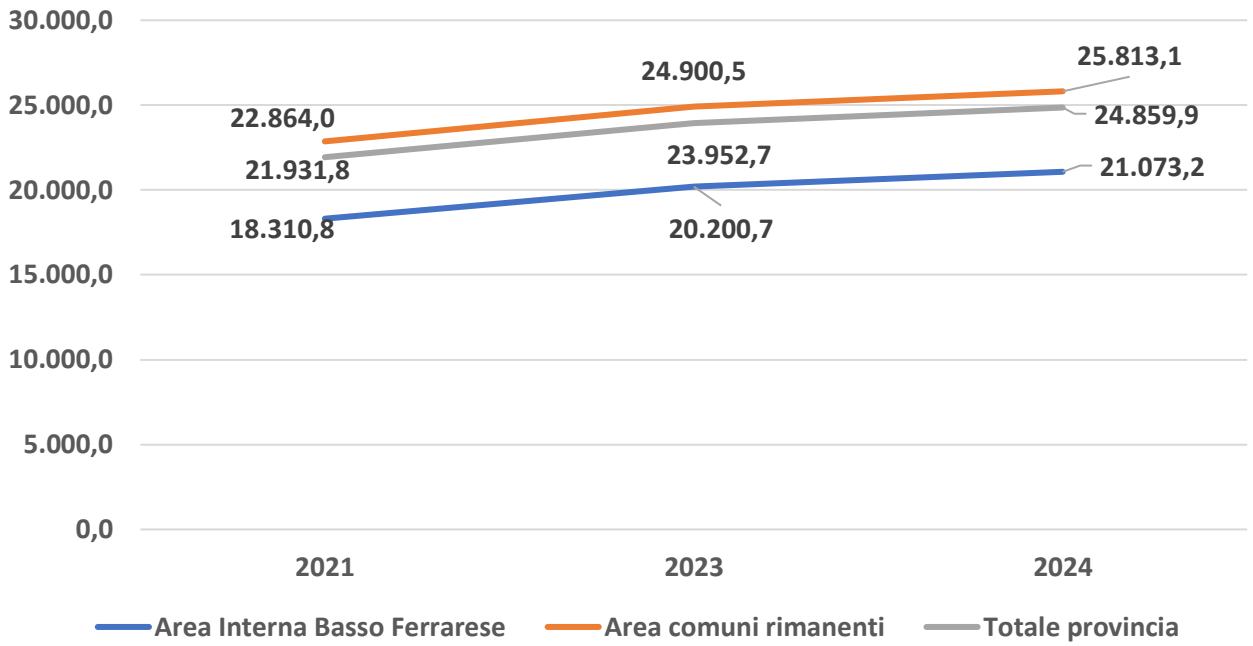


Fonte: nostre elaborazioni su dati MEF

**Tabella 8.3: Andamento del reddito complessivo pro capite 2021 - 2024 nei comuni della provincia di Ferrara per aree territoriali** (valori assoluti in euro)

| Territorio | 2021 | 2023 | 2024 | Var. % 2021-2024 |
|---|---|---|---|---|
| **Area Interna Basso Ferrarese** | **18.310,8** | **20.200,7** | **21.073,2** | **15,09** |
| Codigoro | 19.091,5 | 21.072,7 | 22.116,3 | 15,84 |
| Copparo | 20.267,1 | 22.283,1 | 23.010,0 | 13,53 |
| Fiscaglia | 18.710,1 | 20.397,7 | 21.321,5 | 13,96 |
| Goro | 10.115,4 | 11.317,9 | 11.917,2 | 17,81 |
| Jolanda di Savoia | 17.954,4 | 19.808,9 | 20.646,6 | 14,99 |
| Lagosanto | 17.191,0 | 18.847,8 | 20.066,1 | 16,72 |
| Mesola | 16.710,5 | 18.484,6 | 19.466,0 | 16,49 |
| Riva del Po | 18.014,3 | 20.245,3 | 20.998,4 | 16,57 |
| Tresignana | 18.666,8 | 20.530,5 | 21.317,1 | 14,20 |
| **Area comuni rimanenti** | **22.864,0** | **24.900,5** | **25.813,1** | **12,90** |
| Argenta | 20.383,7 | 22.211,3 | 23.188,2 | 13,76 |
| Bondeno | 21.245,3 | 23.163,3 | 23.944,0 | 12,70 |
| Cento | 23.762,2 | 25.712,1 | 26.598,1 | **11,93** |
| Comacchio | 17.975,3 | 19.707,4 | 20.807,9 | 15,76 |
| Ferrara | 24.893,0 | 27.091,5 | 28.001,4 | **12,49** |
| Masi Torello | 20.634,2 | 22.451,4 | 23.726,7 | 14,99 |
| Ostellato | 18.970,2 | 20.673,9 | 21.599,6 | 13,86 |
| Poggio Renatico | 21.424,0 | 23.305,1 | 24.309,8 | 13,47 |
| Portomaggiore | 19.125,0 | 21.050,1 | 21.749,5 | 13,72 |
| Terre del Reno | 21.739,4 | 23.824,2 | 24.813,7 | 14,14 |
| Vigarano Mainarda | 22.336,0 | 24.604,2 | 25.429,2 | 13,85 |
| Voghiera | 19.835,1 | 21.960,7 | 22.866,2 | 15,28 |
| **Totale provincia** | **21.931,8** | **23.952,7** | **24.859,9** | **13,35** |

Fonte: nostre elaborazioni su dati MEF

**Grafico 8.3: Reddito complessivo pro capite al 2024 nei comuni della provincia di Ferrara per aree territoriali**
(valori assoluti in euro)

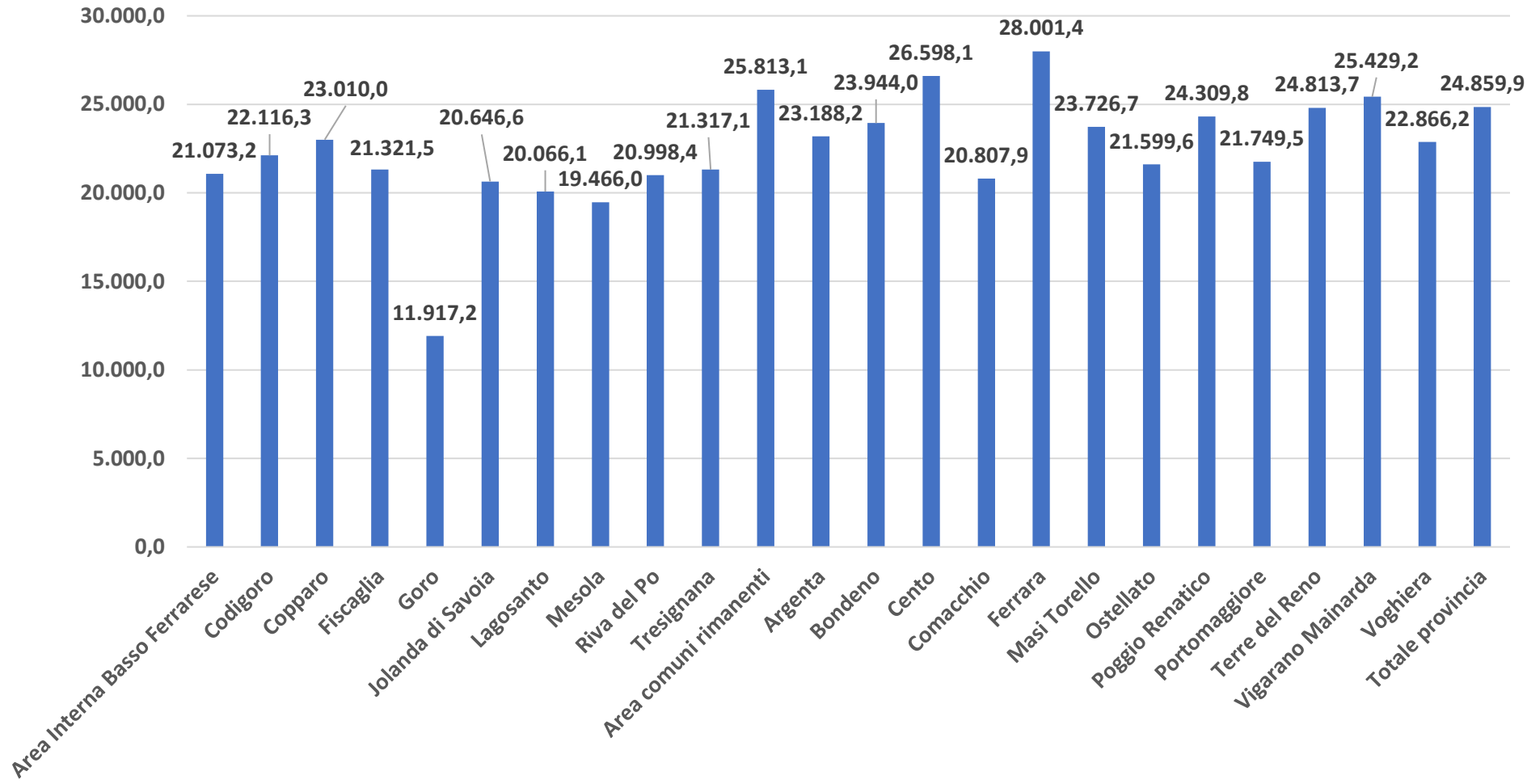


Fonte: nostre elaborazioni su dati MEF

**Tabella 8.4a: Scostamenti dei redditi pro capite dal valore medio provincial nei comuni delle aree della provincia di Ferrara al 2021**

(valori monetari in euro e valori %)

| Territorio | Reddito imponibile pro capite | Reddito complessivo pro capite | Scostamento % redd. impon. pro cap. (provincia =100) | Scostamento % redd. compl. pro cap. (provincia =100) |
|---|---|---|---|---|
| **Area Interna Basso Ferrarese** | **17.386,2** | **18.310,8** | **-15,61** | **-16,51** |
| Codigoro | 18.036,3 | 19.091,5 | -12,46 | -12,95 |
| Copparo | 19.215,8 | 20.267,1 | -6,73 | -7,59 |
| Fiscaglia | 17.752,8 | 18.710,1 | -13,83 | -14,69 |
| Goro | 9.487,3 | 10.115,4 | **-53,95** | **-53,88** |
| Jolanda di Savoia | 17.335,4 | 17.954,4 | -15,86 | -18,14 |
| Lagosanto | 16.415,4 | 17.191,0 | -20,32 | -21,62 |
| Mesola | 15.826,3 | 16.710,5 | -23,18 | -23,81 |
| Riva del Po | 17.137,3 | 18.014,3 | -16,82 | -17,86 |
| Tresignana | 17.830,4 | 18.666,8 | -13,46 | -14,89 |
| **Area comuni rimanenti** | **21.430,8** | **22.864,0** | **4,02** | **4,25** |
| Argenta | 19.217,1 | 20.383,7 | -6,73 | -7,06 |
| Bondeno | 20.064,2 | 21.245,3 | -2,61 | -3,13 |
| Cento | 22.322,7 | 23.762,2 | **8,35** | **8,35** |
| Comacchio | 16.783,6 | 17.975,3 | **-18,54** | **-18,04** |
| Ferrara | 23.222,3 | 24.893,0 | **12,71** | **13,50** |
| Masi Torello | 19.571,8 | 20.634,2 | -5,00 | -5,92 |
| Ostellato | 18.056,6 | 18.970,2 | **-12,36** | **-13,50** |
| Poggio Renatico | 20.298,9 | 21.424,0 | -1,47 | -2,32 |
| Portomaggiore | 18.069,1 | 19.125,0 | **-12,30** | **-12,80** |
| Terre del Reno | 20.550,8 | 21.739,4 | -0,25 | -0,88 |
| Vigarano Mainarda | 21.154,2 | 22.336,0 | 2,68 | 1,84 |
| Voghiera | 18.699,7 | 19.835,1 | **-9,24** | **-9,56** |
| **Totale provincia** | **20.602,7** | **21.931,8** | **0,00** | **0,00** |

Fonte: nostre elaborazioni su dati MEF

**Tabella 8.4b: Scostamenti dei redditi pro capite dal valore medio provincial nei comuni delle aree della provincia di Ferrara al 2023**

(valori monetari in euro e valori %)

| Territorio | Reddito imponibile pro capite | Reddito complessivo pro capite | Scostamento % redd. impon. pro cap. (provincia =100 | Scostamento % redd. compl. pro cap. (provincia =100 |
|---|---|---|---|---|
| **Area Interna Basso Ferrarese** | **19.170,5** | **20.200,7** | **-14,74** | **-15,66** |
| Codigoro | 19.952,3 | 21.072,7 | -11,27 | -12,02 |
| Copparo | 21.089,1 | 22.283,1 | -6,21 | -6,97 |
| Fiscaglia | 19.423,9 | 20.397,7 | -13,62 | -14,84 |
| Goro | 10.277,8 | 11.317,9 | **-54,29** | **-52,75** |
| Jolanda di Savoia | 19.059,2 | 19.808,9 | -15,24 | -17,30 |
| Lagosanto | 17.959,8 | 18.847,8 | -20,13 | -21,31 |
| Mesola | 17.461,0 | 18.484,6 | -22,35 | -22,83 |
| Riva del Po | 19.319,0 | 20.245,3 | -14,08 | -15,48 |
| Tresignana | 19.630,6 | 20.530,5 | -12,70 | -14,29 |
| **Area comuni rimanenti** | **23.323,2** | **24.900,5** | **3,72** | **3,96** |
| Argenta | 20.951,9 | 22.211,3 | -6,82 | -7,27 |
| Bondeno | 21.897,9 | 23.163,3 | -2,61 | -3,30 |
| Cento | 24.126,6 | 25.712,1 | **7,30** | **7,35** |
| Comacchio | 18.373,1 | 19.707,4 | -18,29 | -17,72 |
| Ferrara | 25.241,5 | 27.091,5 | **12,26** | **13,10** |
| Masi Torello | 21.231,1 | 22.451,4 | -5,58 | -6,27 |
| Ostellato | 19.690,1 | 20.673,9 | -12,43 | -13,69 |
| Poggio Renatico | 22.096,4 | 23.305,1 | -1,73 | -2,70 |
| Portomaggiore | 19.924,0 | 21.050,1 | -11,39 | -12,12 |
| Terre del Reno | 22.536,5 | 23.824,2 | **0,23** | -0,54 |
| Vigarano Mainarda | 23.237,4 | 24.604,2 | **3,34** | **2,72** |
| Voghiera | 20.800,0 | 21.960,7 | -7,50 | -8,32 |
| **Totale provincia** | **22.485,7** | **23.952,7** | **0,00** | **0,00** |
| **Emilia-Romagna** | **24.741,0** | **27.080,0** | **10,03** | **13,06** |

Fonte: nostre elaborazioni su dati MEF

**Tabella 8.4c: Scostamenti dei redditi pro capite dal valore medio provincial nei comuni delle aree della provincia di Ferrara al 2024**

(valori monetari in euro e valori %)

| Territorio | Reddito imponibile pro capite | Reddito complessivo pro capite | Scostamento % redd. impon. pro cap. (provincia =100 | Scostamento % redd. compl. pro cap. (provincia =100 |
|---|---|---|---|---|
| **Area Interna Basso Ferrarese** | **20.000,7** | **21.073,2** | **-14,32** | **-15,23** |
| Codigoro | 20.955,6 | 22.116,3 | -10,23 | -11,04 |
| Copparo | 21.763,8 | 23.010,0 | -6,77 | -7,44 |
| Fiscaglia | 20.301,4 | 21.321,5 | -13,04 | -14,23 |
| Goro | 10.901,9 | 11.917,2 | **-53,30** | **-52,06** |
| Jolanda di Savoia | 19.831,0 | 20.646,6 | -15,05 | -16,95 |
| Lagosanto | 19.147,8 | 20.066,1 | -17,98 | -19,28 |
| Mesola | 18.398,8 | 19.466,0 | -21,19 | -21,70 |
| Riva del Po | 20.003,2 | 20.998,4 | -14,31 | -15,53 |
| Tresignana | 20.394,9 | 21.317,1 | -12,64 | -14,25 |
| **Area comuni rimanenti** | **24.186,2** | **25.813,1** | **3,61** | **3,83** |
| Argenta | 21.916,7 | 23.188,2 | -6,12 | -6,72 |
| Bondeno | 22.634,3 | 23.944,0 | -3,04 | -3,68 |
| Cento | 24.987,9 | 26.598,1 | **7,04** | **6,99** |
| Comacchio | 19.423,1 | 20.807,9 | **-16,80** | **-16,30** |
| Ferrara | 26.080,7 | 28.001,4 | **11,72** | **12,64** |
| Masi Torello | 22.496,7 | 23.726,7 | -3,63 | -4,56 |
| Ostellato | 20.597,0 | 21.599,6 | **-11,77** | **-13,11** |
| Poggio Renatico | 23.029,6 | 24.309,8 | -1,35 | -2,21 |
| Portomaggiore | 20.625,3 | 21.749,5 | **-11,65** | **-12,51** |
| Terre del Reno | 23.462,2 | 24.813,7 | 0,50 | -0,19 |
| Vigarano Mainarda | 24.052,9 | 25.429,2 | 3,03 | 2,29 |
| Voghiera | 21.656,9 | 22.866,2 | -7,23 | -8,02 |
| **Totale provincia** | **23.344,5** | **24.859,9** | **0,00** | **0,00** |

Fonte: nostre elaborazioni su dati MEF

**Tabella 8.5: Riepilogo degli scostamenti % del reddito complessivo pro capite 2021 - 2024 nei comuni della provincia di Ferrara per aree territoriali**

(valori percentuali)

| Territorio | 2021 | 2023 | 2024 |
|---|---|---|---|
| **Area Interna Basso Ferrarese** | **-16,51** | **-15,66** | **-15,23** |
| Codigoro | -12,95 | -12,02 | -11,04 |
| Copparo | -7,59 | -6,97 | -7,44 |
| Fiscaglia | -14,69 | -14,84 | -14,23 |
| Goro | **-53,88** | **-52,75** | **-52,06** |
| Jolanda di Savoia | -18,14 | -17,30 | -16,95 |
| Lagosanto | -21,62 | -21,31 | -19,28 |
| Mesola | -23,81 | -22,83 | -21,70 |
| Riva del Po | -17,86 | -15,48 | -15,53 |
| Tresignana | -14,89 | -14,29 | -14,25 |
| **Area comuni rimanenti** | **4,25** | **3,96** | **3,83** |
| Argenta | -7,06 | -7,27 | -6,72 |
| Bondeno | -3,13 | -3,30 | -3,68 |
| Cento | **8,35** | **7,35** | **6,99** |
| Comacchio | **-18,04** | -17,72 | **-16,30** |
| Ferrara | **13,50** | **13,10** | **12,64** |
| Masi Torello | -5,92 | -6,27 | -4,56 |
| Ostellato | **-13,50** | -13,69 | **-13,11** |
| Poggio Renatico | -2,32 | -2,70 | -2,21 |
| Portomaggiore | **-12,80** | -12,12 | **-12,51** |
| Terre del Reno | -0,88 | -0,54 | -0,19 |
| Vigarano Mainarda | 1,84 | **2,72** | 2,29 |
| Voghiera | **-9,56** | -8,32 | -8,02 |
| **Totale provincia** | **0,00** | **0,00** | **0,00** |

Fonte: nostre elaborazioni su dati MEF

Grafico 8.4: Scostamento % del reddito complessivo pro capite al 2024 nei comuni della provincia di Ferrara per aree territoriali

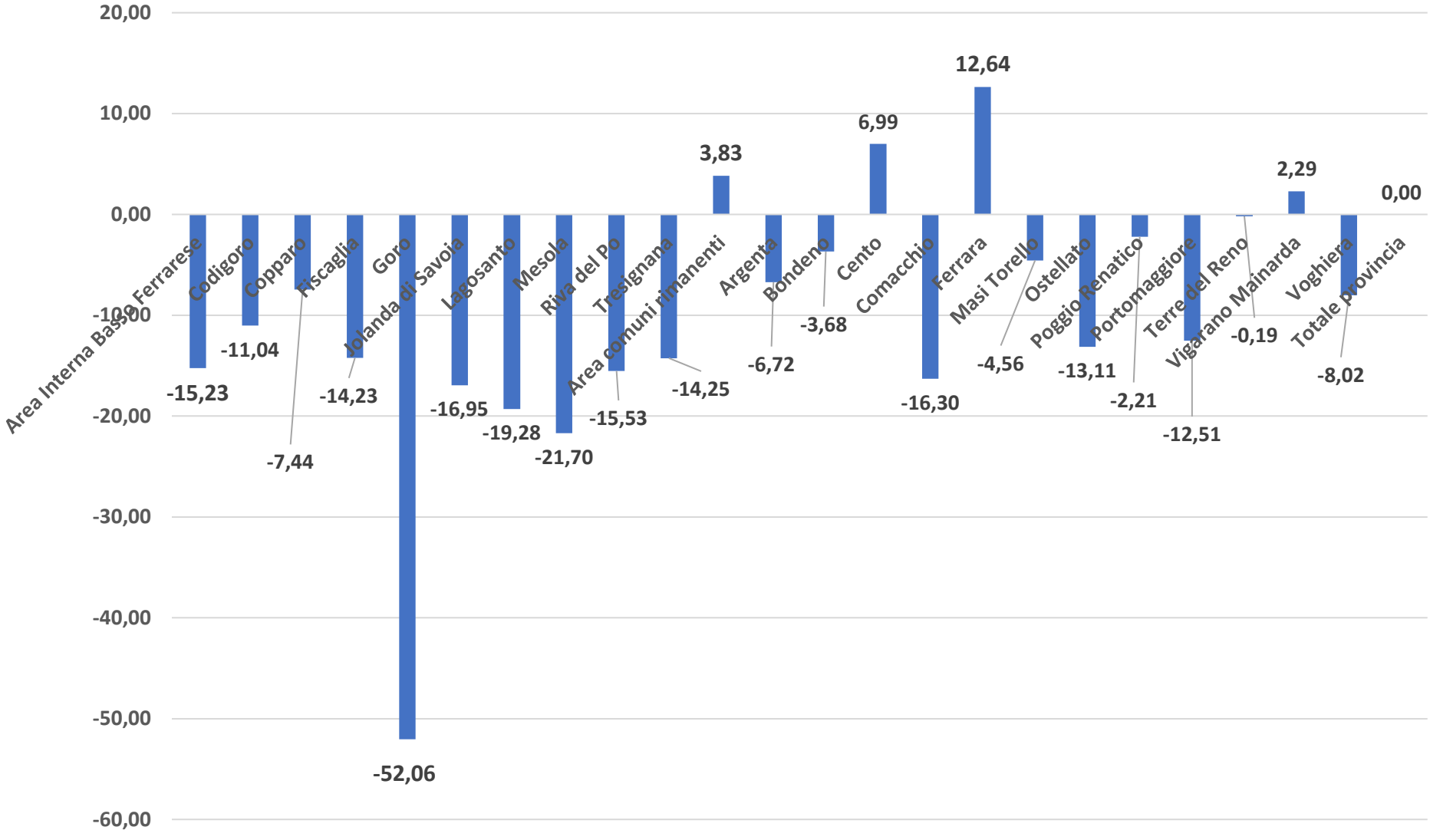

Fonte: nostre elaborazioni su dati MEF

**APPENDICE STATISTICA DEL Cap. 9: INDICE DI FRAGILITÀ COMUNALE - ELENCO DELLE TABELLE E DEI GRAFICI**

**Tabella 9.1: Indicatori elementari di fragilità per provincia dell'Emilia-Romagna nel 2023;** Fonte: nostre elaborazioni su dati Regione Emilia-Romagna
**Grafico 9.1: Confronto tra gli indicatori di fragilità comunale in provincia di Ferrara e quelli dell'Emilia-Romagna al 2023;** Fonte: nostre elaborazioni su dati Regione Emilia-Romagna
**Tabella 9.2: Indicatori elementari di fragilità per comune in provincia di Ferrara, articolata in aree sub-provinciali. Anno 2023;** Fonte: nostre elaborazioni su dati Regione Emilia-Romagna
**Grafico 9.2: Variazione % popolazione residente 1.1.2019-31.12.2023 nei comuni per aree della provincia di Ferrara**
**Grafico 9.3: Saldo naturale medio annuo 2019-2023 (per mille residenti) nei comuni per aree della provincia di Ferrara**
**Grafico 9.4: Percentuale di 80enni e più sul totale dei residenti al 31.12.2023 nei comuni per aree della provincia di Ferrara**
**Grafico 9.5: Percentuale di popolazione residente di 65 anni e oltre in famiglie unipersonali al 31.12.2023 nei comuni per aree della provincia di Ferrara**
**Grafico 9.6: Ricambio % medio della popolazione straniera nel periodo 2019-2023 nei comuni per aree della provincia di Ferrara**
**Grafico 9.7: Popolazione residente straniera in età 0- 19 anni sulla popolazione residente in età 0-19 anni al 31.12.2023 nei comuni per aree della provincia di Ferrara**
**Grafico 9.8: Percentuale di laureati in età 25-49 anni sulla popolazione residente di 25-49 anni al 31.12. 2022 nei comuni per aree della provincia di Ferrara**
**Grafico 9.9: Percentuale di minori in famiglie monogenitoriali sul totale dei minori residenti in famiglia al 31.12.2023 nei comuni per aree della provincia di Ferrara**
**Grafico 9.9: Percentuale di abitazioni occupate in affitto al 31.12.2019 nei comuni per aree della provincia di Ferrara**
**Grafico 9.11: Reddito imponibile medio per contribuente nel 2023 nei comuni per aree della provincia di Ferrara**
**Grafico 9.12: Percentuale di contribuenti con 0-9.000 euro di reddito complessivo su totale contribuenti nel 2023 nei comuni per aree della provincia di Ferrara;** Fonte: nostre elaborazioni su dati Regione Emilia-Romagna

**Tabella 9.1: Indicatori elementari di fragilità per provincia dell'Emilia-Romagna nel 2023**

| Territorio | Variazione % popolazione residente 1.1.2019-31.12.2023 | Saldo naturale medio annuo 2019-2023 (per mille residenti) | % 80enni e più sul totale dei residenti al 31.12.2023 | % Popolazione residente di 65 anni e oltre in famiglie unipersonali al 31.12.2023 | Ricambio % medio della popolazione straniera nel periodo 2019-2023 | % Popolazione residente straniera in età 0- 19 anni sulla popolazione residente in età 0-19 anni al 31.12.2023 | % laureati in età 25-49 anni sulla popolazione residente di 25-49 anni al 31.12. 2022 | % Minori in famiglie mono-genitoriali sul totale dei minori residenti in famiglia al 31.12.2023 | % Abitazioni occupate in affitto al 31.12.2019 | Reddito imponibile medio per contribuente nel 2023 | % Contribuenti con 0-10.000 euro di reddito complessivo su totale contribuenti nel 2023 |
|---|---|---|---|---|---|---|---|---|---|---|---|
| Piacenza | -0,31 | -6,80 | 8,65 | 32,51 | 12,27 | 20,86 | 26,93 | 13,56 | 20,14 | 25.823,05 | 18,99 |
| Parma | 0,36 | -4,84 | 7,97 | 31,78 | 10,77 | 20,07 | 31,35 | 13,20 | 20,58 | 27.514,58 | 17,64 |
| Reggio Emilia | -0,20 | -3,87 | 7,28 | 28,08 | 9,46 | 14,76 | 25,49 | 12,48 | 16,97 | 26.409,25 | 17,28 |
| Modena | -0,04 | -4,15 | 7,73 | 28,00 | 9,99 | 17,27 | 28,07 | 12,33 | 20,36 | 26.724,04 | 17,19 |
| Bologna | 0,00 | -5,47 | 8,62 | 32,29 | 9,61 | 15,56 | 37,93 | 16,12 | 22,40 | 28.056,93 | 16,60 |
| Ferrara | **-1,70** | **-9,28** | **9,56** | 29,41 | 9,00 | 16,91 | 28,12 | 14,85 | **15,63** | **23.549,27** | **19,43** |
| Ravenna | -0,43 | -6,91 | 9,09 | 30,20 | 8,80 | 15,74 | 27,49 | 15,15 | 14,77 | 24.190,79 | 18,92 |
| Forlì-Cesena | -0,66 | -5,57 | 8,48 | 27,40 | 8,63 | 14,36 | 28,06 | 13,54 | 17,12 | 23.568,23 | 19,41 |
| Rimini | 0,24 | -5,00 | 7,92 | 28,07 | 8,01 | 12,00 | 30,38 | 15,91 | 17,11 | 21.744,84 | 25,70 |
| **Emilia-Romagna** | **-0,22** | **-5,49** | **8,30** | **29,94** | **9,62** | **16,28** | **30,46** | **14,15** | **19,10** | **25.877,61** | **18,41** |

Fonte: nostre elaborazioni su dati Ufficio Statistica Regione Emilia-Romagna

**Confronto tra gli indicatori di fragilità comunale in provincia di Ferrara e quelli dell'Emilia-Romagna al 2023**

| Territorio | Variazione % popolazione residente 1.1.2019-31.12.2023 (ind. 1) | Saldo naturale medio annuo 2019-2023 (per mille residenti) (ind. 2) | % 80enni e più sul totale dei residenti al 31.12.2023 (ind. 3) | % Popolazione residente di 65 anni e oltre in famiglie unipersonali al 31.12.2023 (ind. 4) | Ricambio % medio della popolazione straniera nel periodo 2019-2023 (ind. 5) | % Popolazione residente straniera in età 0- 19 anni sulla popolazione residente in età 0-19 anni al 31.12.2023 (ind. 6) | % laureati in età 25-49 anni sulla popolazione residente di 25-49 anni al 31.12. 2022 (ind. 7) | % Minori in famiglie monogenitoriali sul totale dei minori residenti in famiglia al 31.12.2023 (ind. 8) | % Abitazioni occupate in affitto al 31.12.2019 (ind. 9) | Reddito imponibile medio per contribuente nel 2023 (Ind. 10) | % Contribuenti con 0-10.000 euro di reddito complessivo su totale contribuenti nel 2023 |
|---|---|---|---|---|---|---|---|---|---|---|---|
| Provincia Ferrara | **-1,70** | **-9,28** | **9,56** | 29,41 | 9,00 | 16,91 | 28,12 | 14,85 | **15,63** | **23.549,27** | **19,43** |
| Emilia-Romagna | **-0,22** | **-5,49** | **8,30** | **29,94** | **9,62** | **16,28** | **30,46** | **14,15** | **19,10** | **25.877,61** | **18,41** |

Fonte: nostre elaborazioni su dati Regione Emilia-Romagna

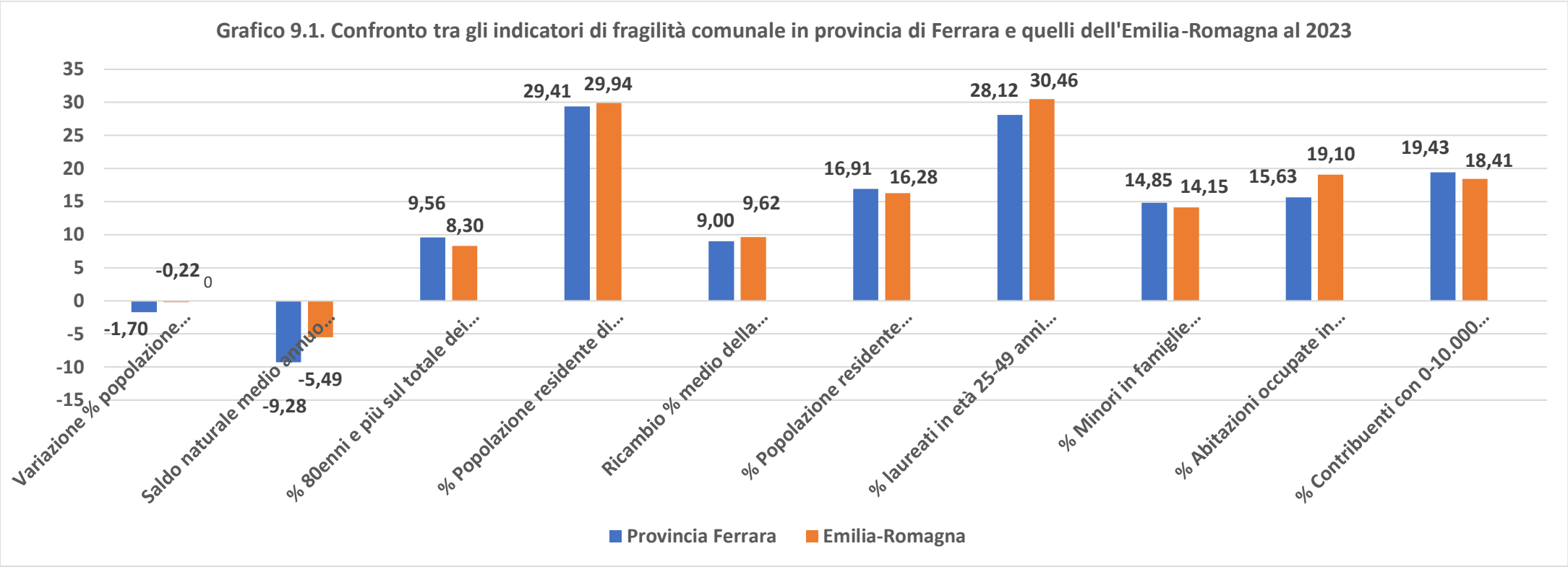


Fonte: nostre elaborazioni su dati Ufficio Statistica Regione Emilia-Romagna

**Tabella 9.2: Indicatori elementari di fragilità per comune in provincia di Ferrara, articolata in aree sub-provinciali. Anno 2023**

| Territorio | Variazione % popolazione residente 1.1.2019-31.12.2023 | Saldo naturale medio annuo 2019-2023 (per mille residenti) | % 80enni e più sul totale dei residenti al 31.12.2023 | % Popolaz. residente di 65 anni e oltre in famiglie unipersonali al 31.12.2023 | Ricambio % medio della popolazione straniera nel periodo 2019-2023 | % Popolaz. residente straniera in età 0- 19 anni sulla popolazione residente in età 0-19 anni al 31.12.2023 | % laureati in età 25-49 anni sulla popolazione residente di 25-49 anni al 31.12. 2022 | % Minori in famiglie mono-genitoriali sul totale dei minori residenti in famiglia al 31.12.2023 | % Abitazioni occupate in affitto al 31.12.2019 | Reddito imponibile medio per contribuente nel 2023 | % Contribuenti con 0-10.000 euro di reddito complessivo su totale contribuenti nel 2023 |
|---|---|---|---|---|---|---|---|---|---|---|---|
| **Area interna B.F.** | **-3,76** | **-12,38** | **10,84** | **27,46** | **8,37** | **14,64** | **18,57** | **15,05** | **11,82** | **20.091,57** | **22,37** |
| Codigoro | **-5,63** | **-11,95** | **11,22** | 28,41 | 8,80 | 16,65 | 19,28 | 15,64 | 11,95 | 20.643,64 | 19,20 |
| Copparo | -1,79 | **-12,63** | **11,78** | 27,94 | 8,03 | 13,27 | 24,08 | 15,75 | 10,60 | 21.911,05 | 18,97 |
| Goro | **-6,93** | **-11,28** | **8,27** | 26,16 | **1,94** | **1,44** | **8,26** | 11,57 | **6,07** | **13.702,05** | **57,23** |
| Fiscaglia | **-3,09** | **-14,31** | **10,22** | 27,72 | **10,61** | **20,04** | 16,63 | **17,30** | 15,91 | 19.983,58 | 19,33 |
| Jolanda di Savoia | **-5,83** | **-16,52** | **12,03** | 27,90 | 9,63 | 14,06 | 16,07 | 12,77 | 12,18 | 19.615,34 | 20,18 |
| Lagosanto | **-2,71** | -8,38 | 9,24 | 26,82 | **4,78** | **5,11** | 14,77 | **17,94** | 13,54 | 18.600,42 | 23,74 |
| Mesola | **-5,02** | **-11,45** | **10,67** | 25,84 | **5,21** | 9,27 | 15,18 | 12,85 | 11,33 | 18.549,41 | 25,18 |
| Riva del Po | **-5,32** | **-14,28** | **11,26** | 26,44 | **10,62** | **23,75** | 18,46 | 11,76 | 10,51 | 19.969,01 | 20,93 |
| Tresignana | -1,24 | **-10,58** | **10,42** | 28,07 | **11,44** | 18,28 | 20,42 | 15,80 | 12,69 | 20.235,53 | 21,61 |
| **Area altri Comuni** | **-2,08** | **-9,13** | **9,51** | **29,96** | **9,16** | **17,38** | **30,23** | **14,81** | **16,58** | **24.421,91** | **18,69** |
| Argenta | 0,50 | -9,94 | 9,96 | 27,53 | **11,83** | 18,93 | 21,10 | 13,07 | 12,14 | 21.791,30 | 17,40 |
| Bondeno | -1,40 | **-10,97** | 9,72 | 28,99 | **12,63** | **26,23** | 21,52 | 11,00 | 16,37 | 22.714,28 | 18,11 |
| Cento | -0,44 | -4,52 | 7,30 | 27,39 | 8,37 | 15,10 | 25,17 | 12,36 | **17,19** | **25.127,23** | 16,61 |
| Comacchio | 0,67 | -8,61 | 8,30 | **32,01** | **4,90** | **7,47** | **17,58** | 17,97 | 15,74 | 19.422,94 | **26,22** |
| Ferrara | **-2,66** | -9,17 | 9,77 | **31,85** | 8,12 | 17,33 | **39,38** | 17,49 | **18,66** | **26.577,08** | 18,65 |
| Masi Torello | -0,48 | -9,81 | **10,57** | 26,43 | **10,07** | 14,94 | 26,12 | 11,25 | 10,47 | 22.096,45 | 17,60 |
| Ostellato | **-5,21** | **-12,66** | **11,59** | 26,15 | 8,28 | 12,50 | 18,35 | 14,12 | 13,02 | 20.293,76 | 18,48 |
| Poggio Renatico | 0,61 | -5,06 | 7,80 | 26,86 | **12,16** | 16,14 | 20,83 | **9,97** | 13,78 | 22.973,63 | 17,31 |
| Portomaggiore | **4,25** | -9,77 | 9,74 | 27,76 | **17,61** | **36,90** | 20,37 | 10,25 | 12,87 | 20.644,53 | 20,10 |
| Vigarano Mainarda | 0,82 | -7,45 | 8,36 | 26,02 | 8,54 | **8,72** | 25,10 | 11,66 | 10,67 | **24.249,27** | 15,13 |
| Voghiera | **-3,35** | **-10,98** | **11,84** | 25,74 | 7,49 | 13,54 | 27,73 | 14,32 | **9,85** | 21.721,58 | 17,66 |
| Terre del Reno | **2,10** | -6,46 | 8,28 | 27,30 | **13,03** | 18,67 | 21,57 | 12,57 | 13,08 | 23.286,96 | 16,16 |
| **Totale provincia** | **-1,70** | **-9,28** | **9,56** | **29,41** | **9,00** | **16,91** | **28,12** | **14,85** | **15,63** | **23.549,27** | **19,43** |

Fonte: nostre elaborazioni su dati Ufficio Statistica Regione Emilia-Romagna

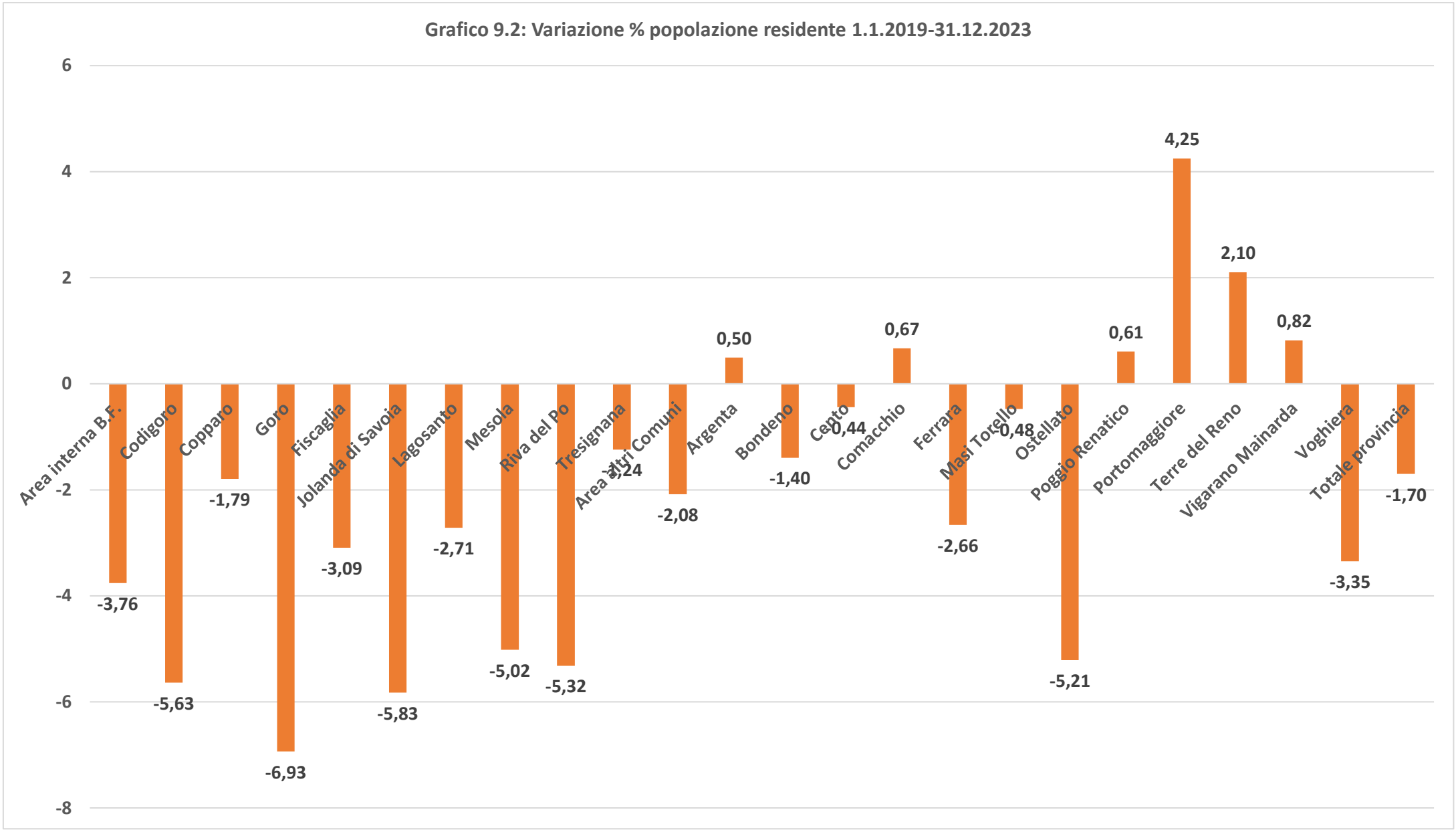
Grafico 9.2: Variazione % popolazione residente 1.1.2019-31.12.2023
6
4
2
0
-2
-4
-6
-8
Area interna B.F.
Codigoro
Copparo
Goro
Fiscaglia
Jolanda di Savoia
Lagosanto
Mesola
Riva del Po
Tresignana
Altri Comuni
Argenta
Bondeno
Cento
Comacchio
Ferrara
Masi Torello
Ostellato
Poggio Renatico
Portomaggiore
Terre del Reno
Vigarano Mainarda
Voghiera
Totale provincia
-3,76
-5,63
-1,79
-6,93
-3,09
-5,83
-2,71
-5,02
-5,32
-3,24
-2,08
0,50
-1,40
0,44
0,67
-2,66
0,48
-5,21
0,61
4,25
2,10
0,82
-3,35
-1,70

Fonte: nostre elaborazioni su dati Ufficio Statistica Regione Emilia-Romagna

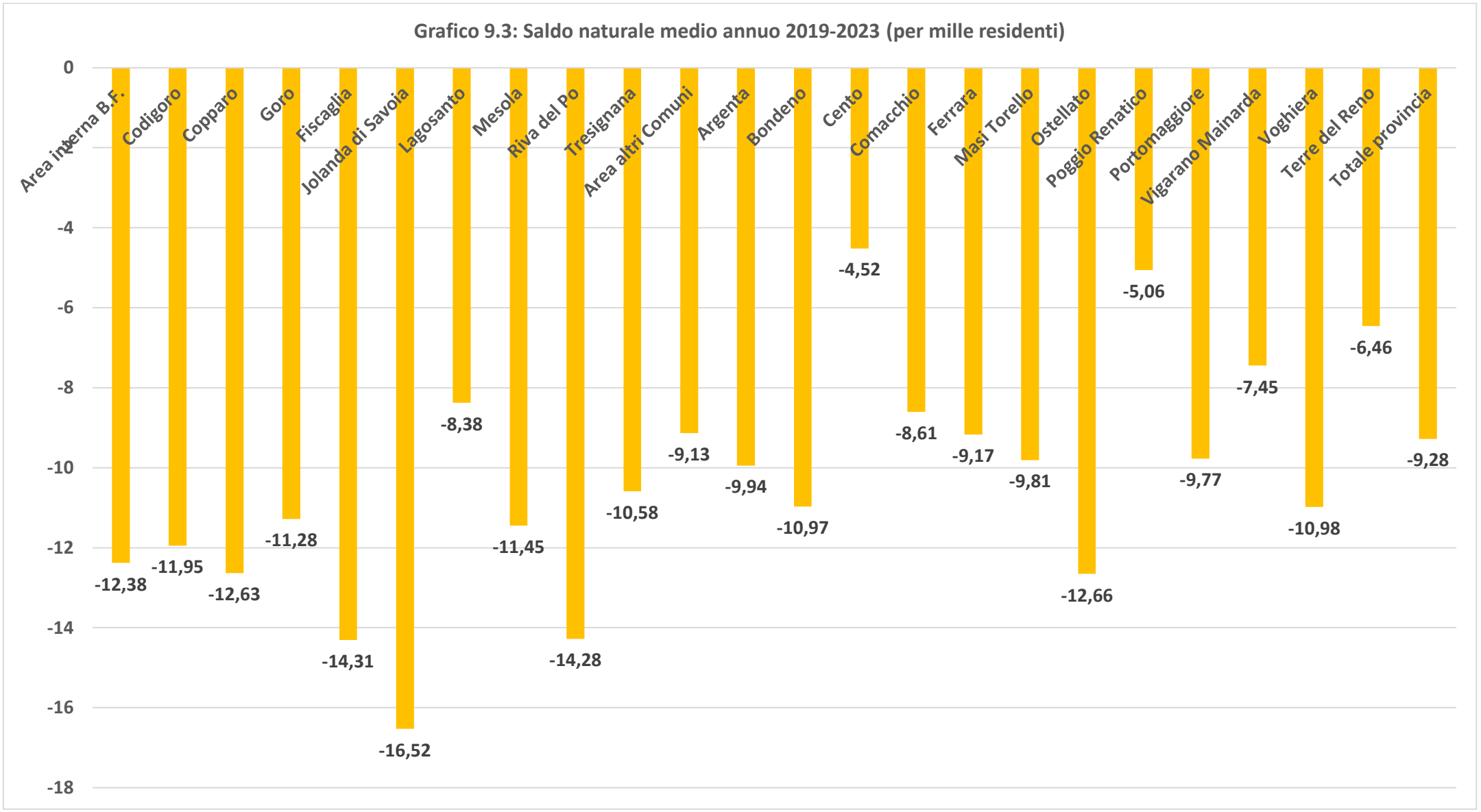


Fonte: nostre elaborazioni su dati Ufficio Statistica Regione Emilia-Romagna

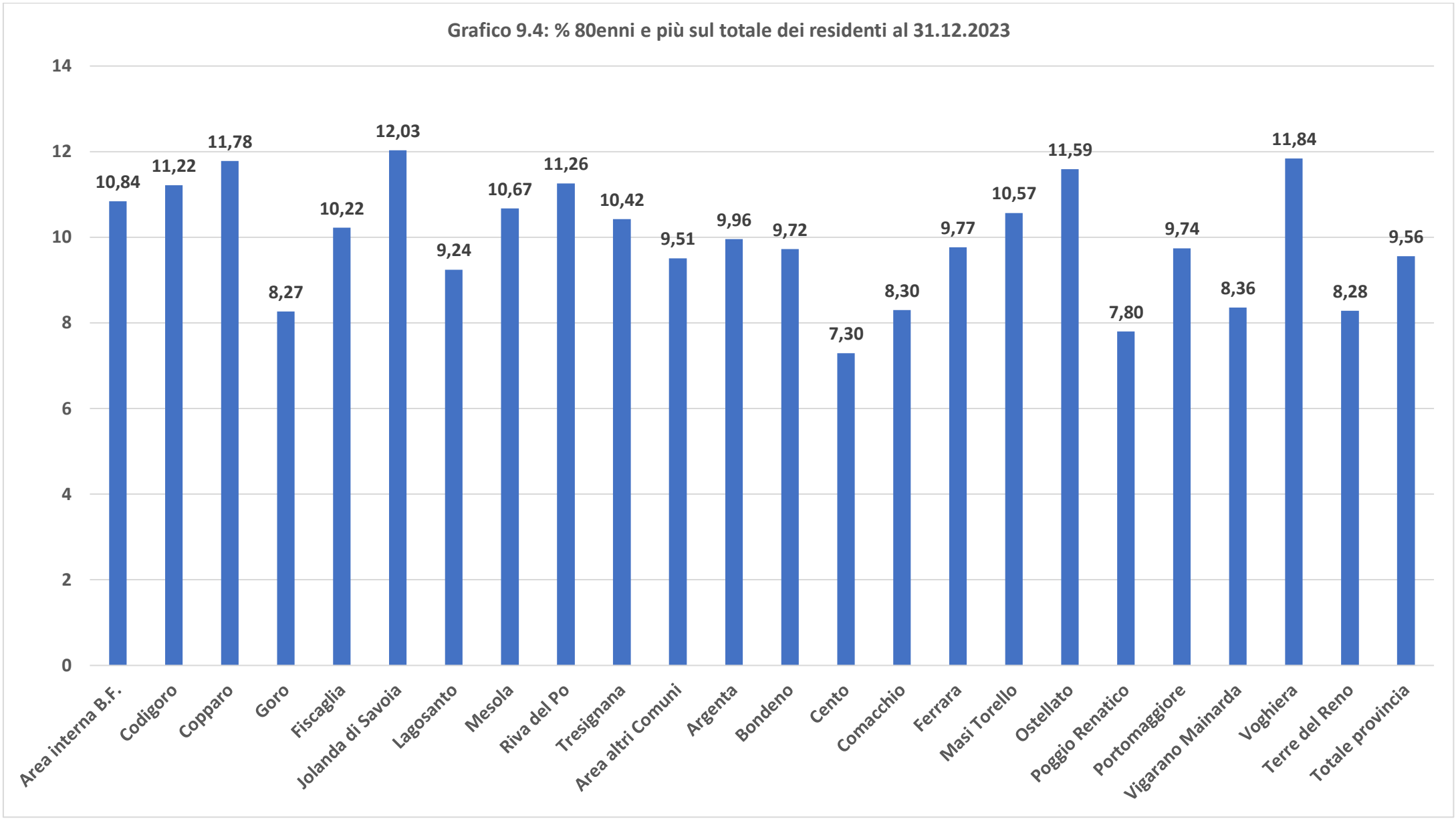


Fonte: nostre elaborazioni su dati Ufficio Statistica Regione Emilia-Romagna

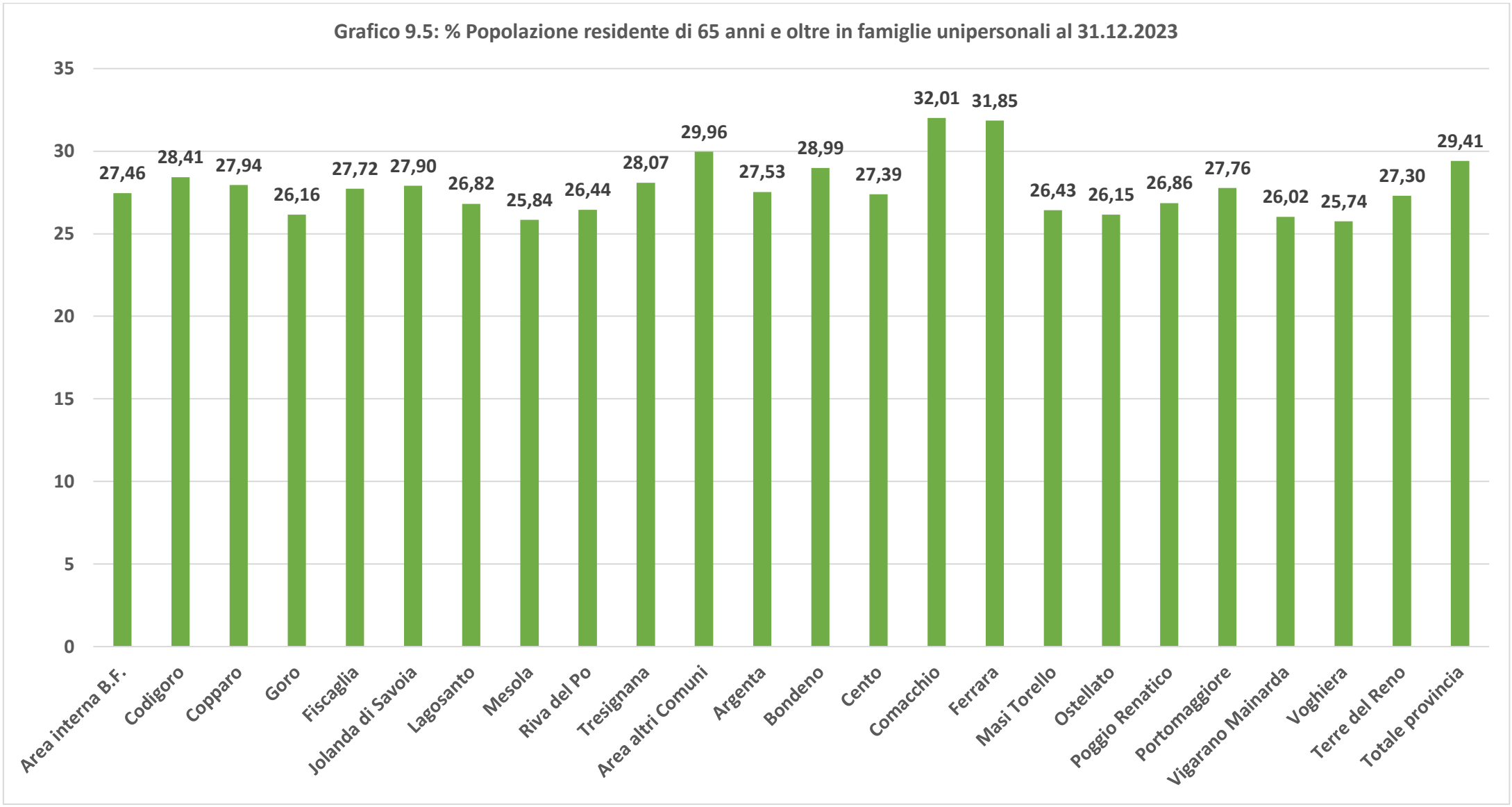


Fonte: nostre elaborazioni su dati Ufficio Statistica Regione Emilia-Romagna

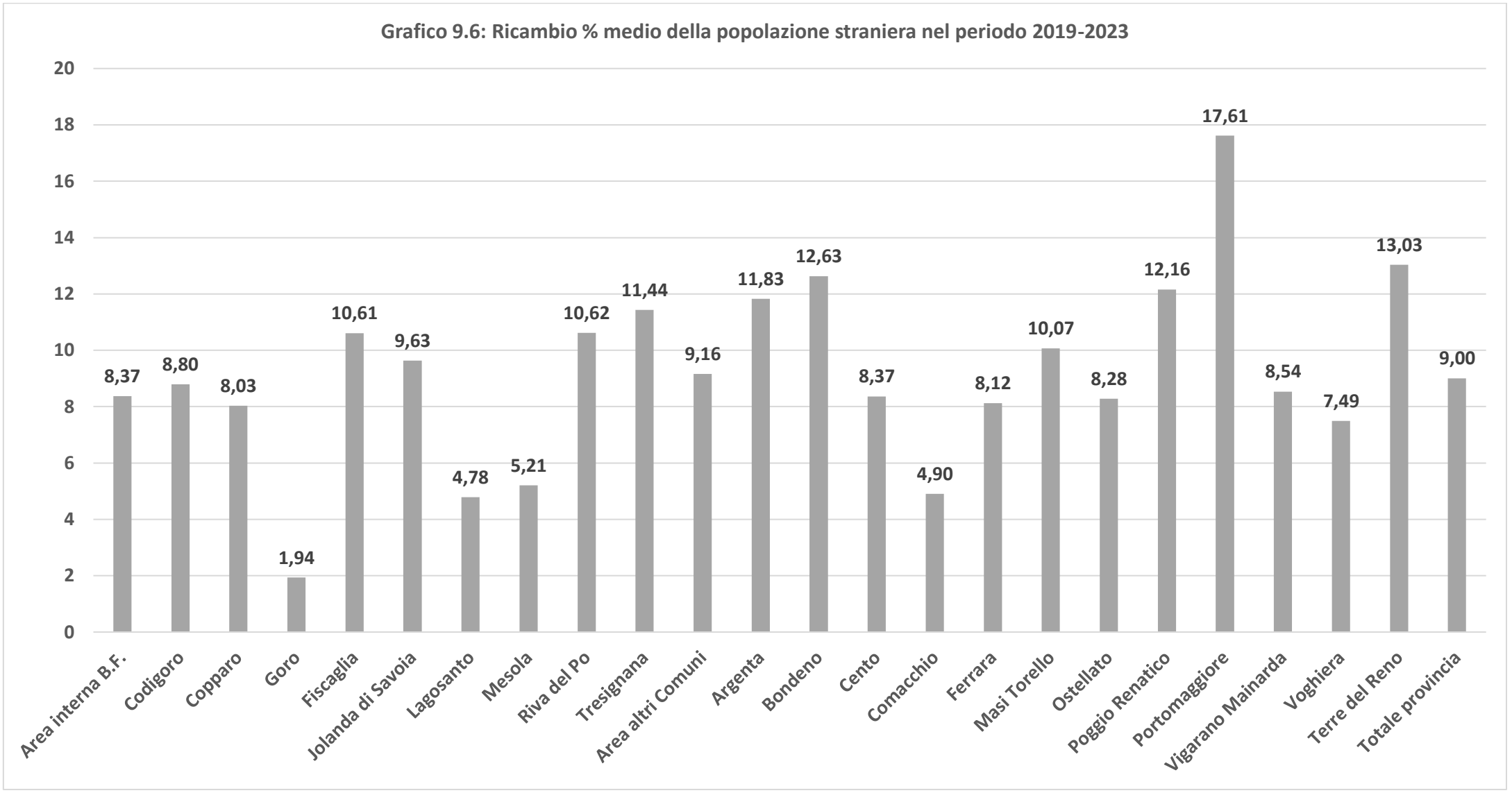


Fonte: nostre elaborazioni su dati Ufficio Statistica Regione Emilia-Romagna

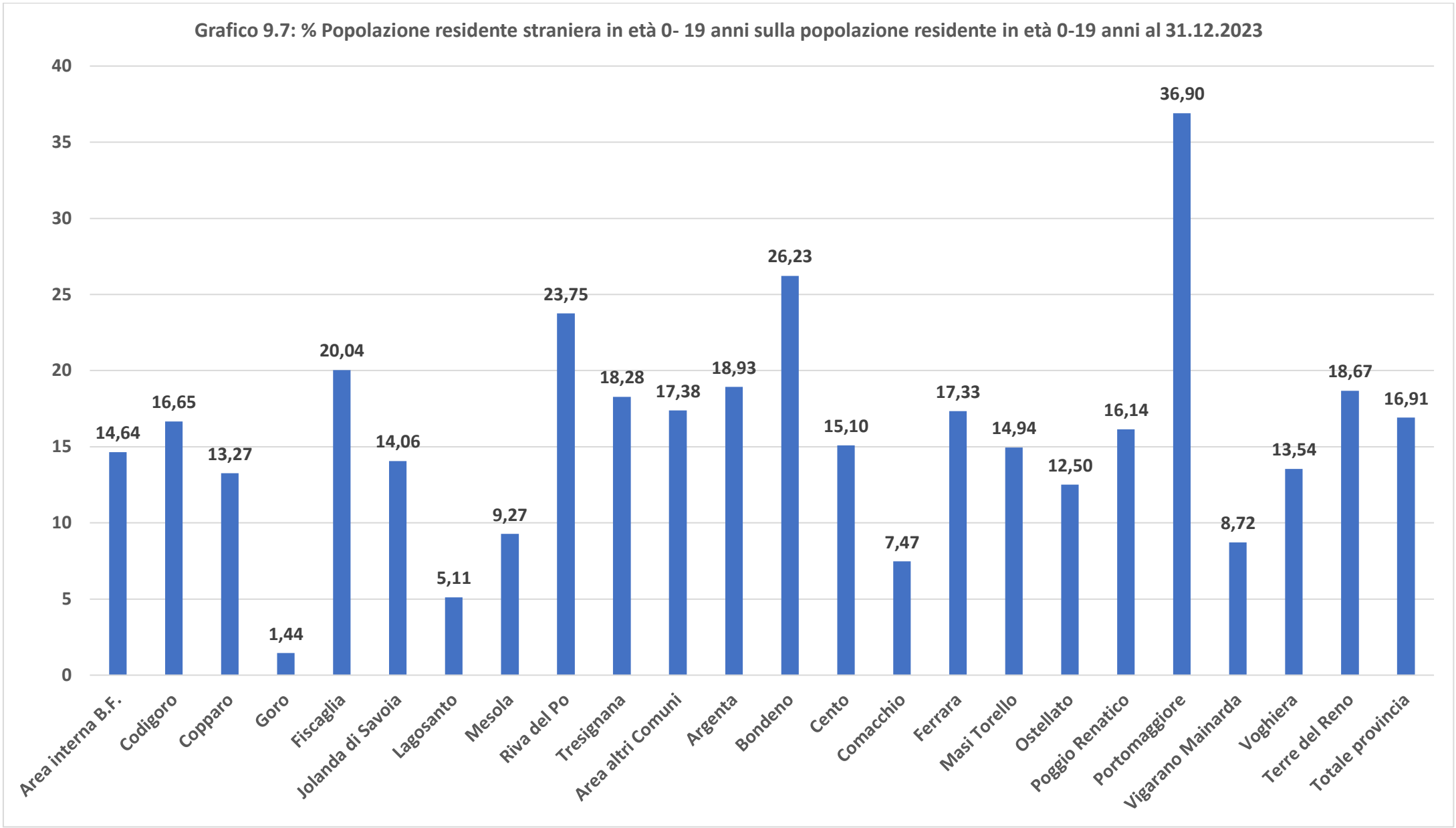


Fonte: nostre elaborazioni su dati Ufficio Statistica Regione Emilia-Romagna

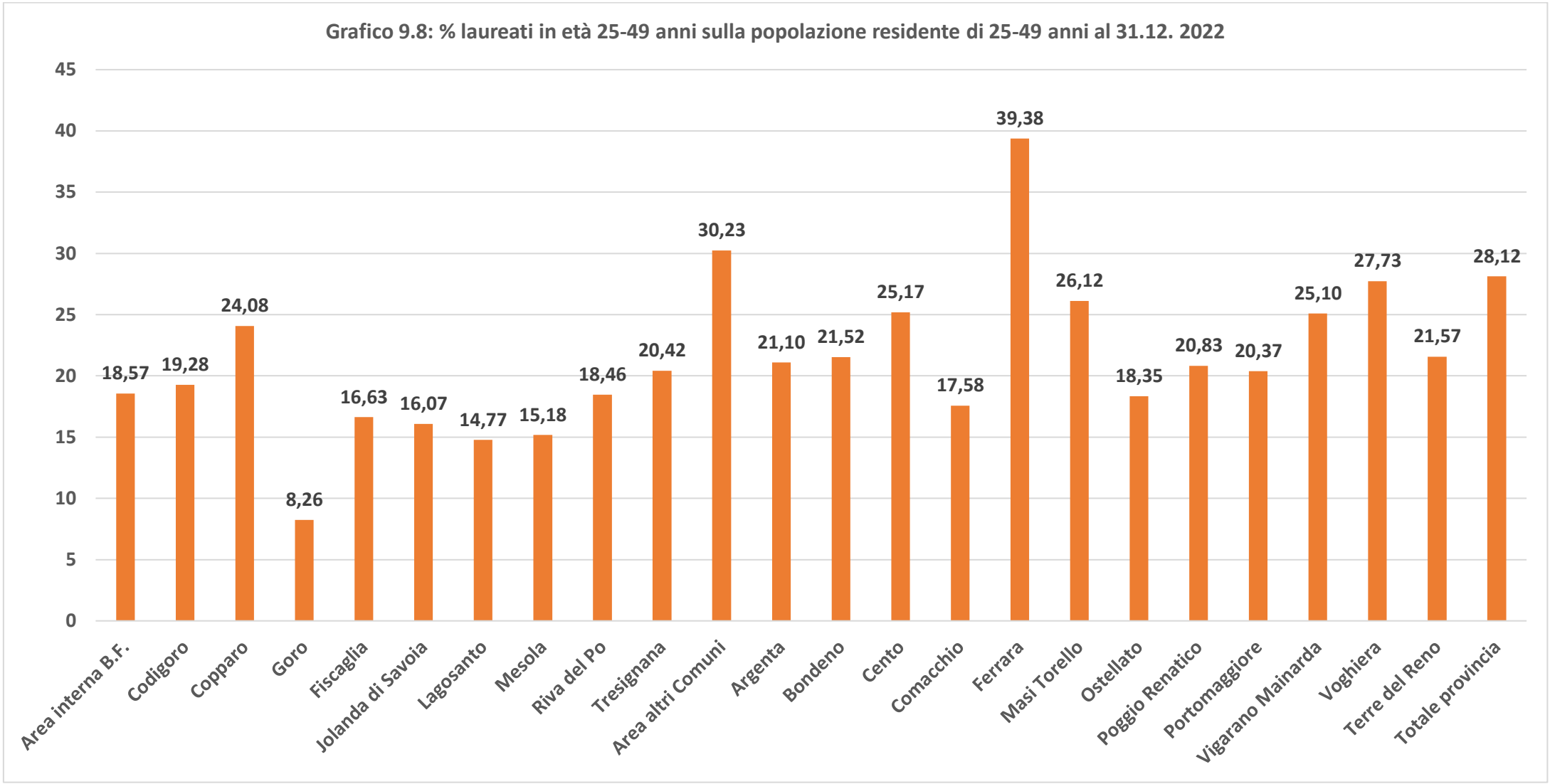


Fonte: nostre elaborazioni su dati Ufficio Statistica Regione Emilia-Romagna

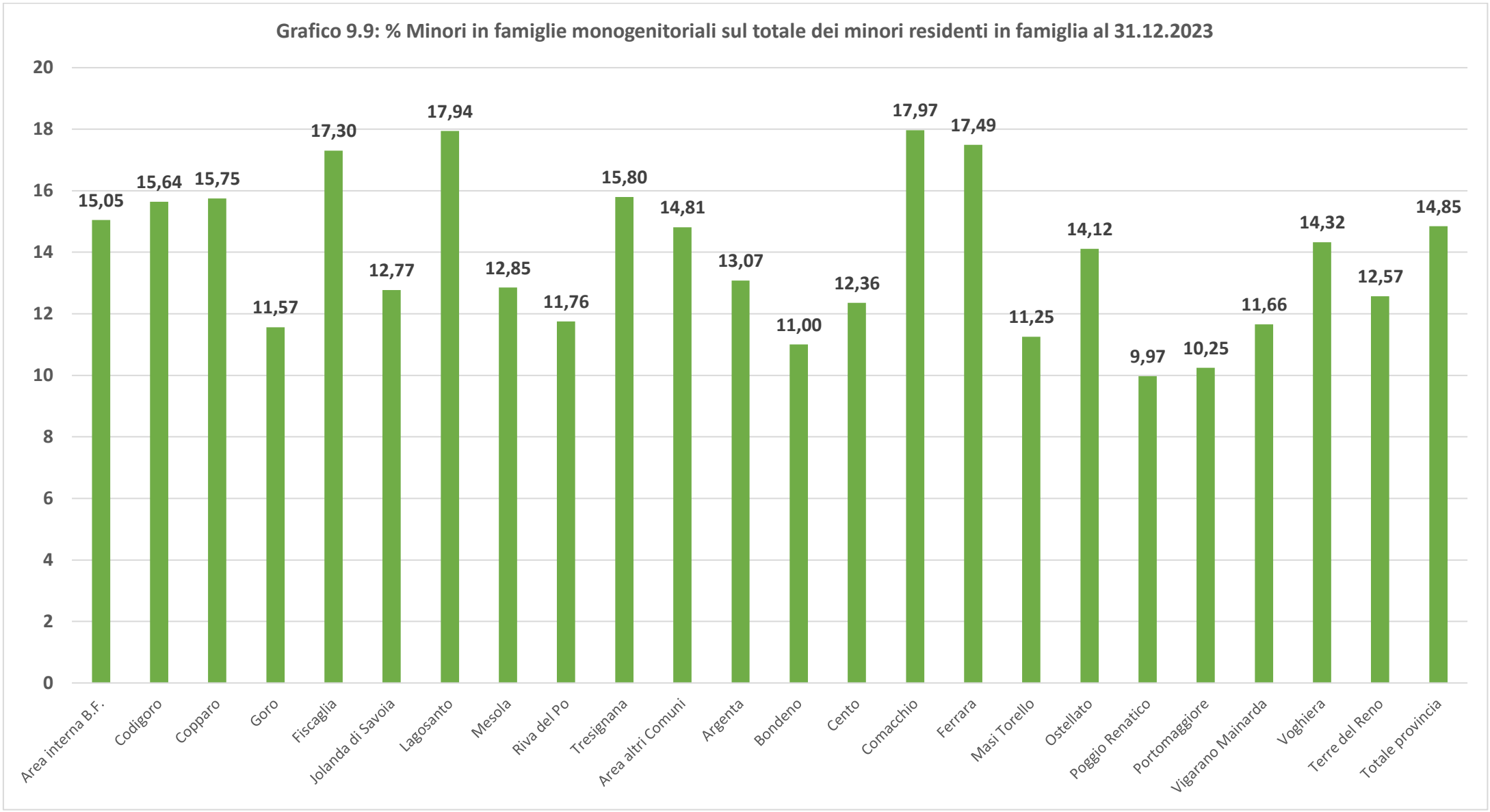


Fonte: nostre elaborazioni su dati Ufficio Statistica Regione Emilia-Romagna

Fonte: nostre elaborazioni su dati Servizio Statistica Regione Emilia-Romagna

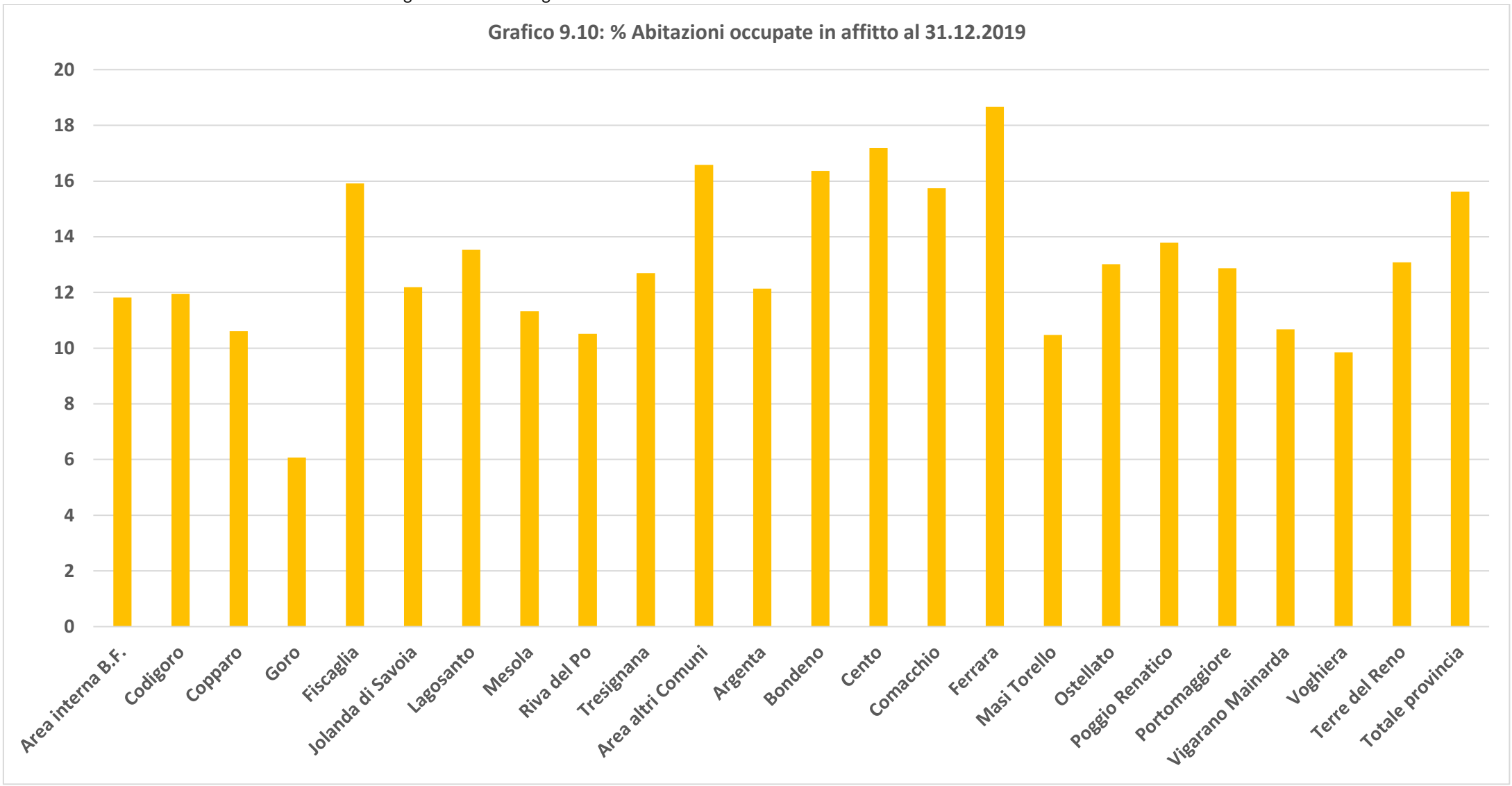


Fonte: nostre elaborazioni su dati Ufficio Statistica Regione Emilia-Romagna

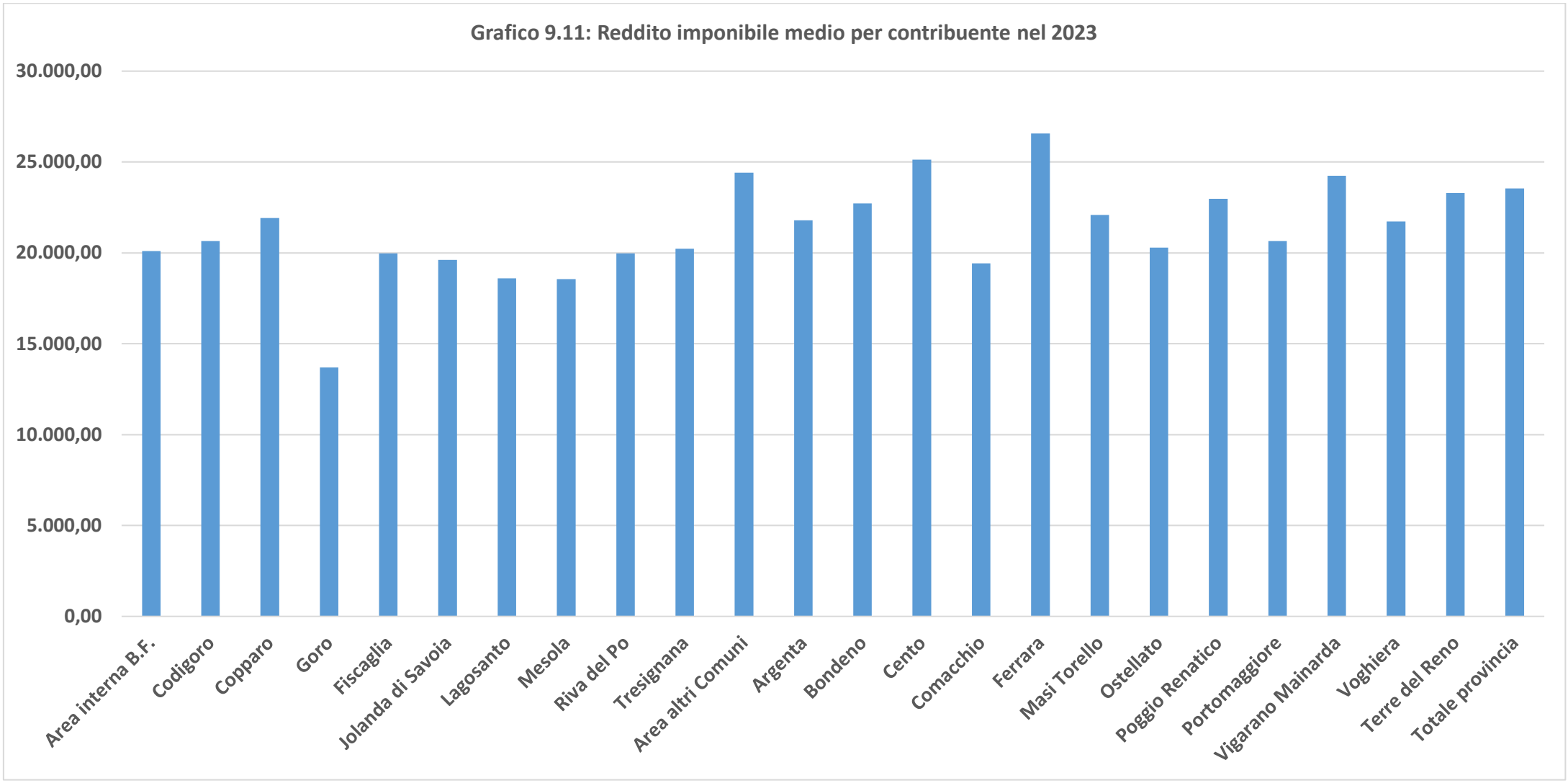


Fonte: nostre elaborazioni su dati Ufficio Statistica Regione Emilia-Romagna

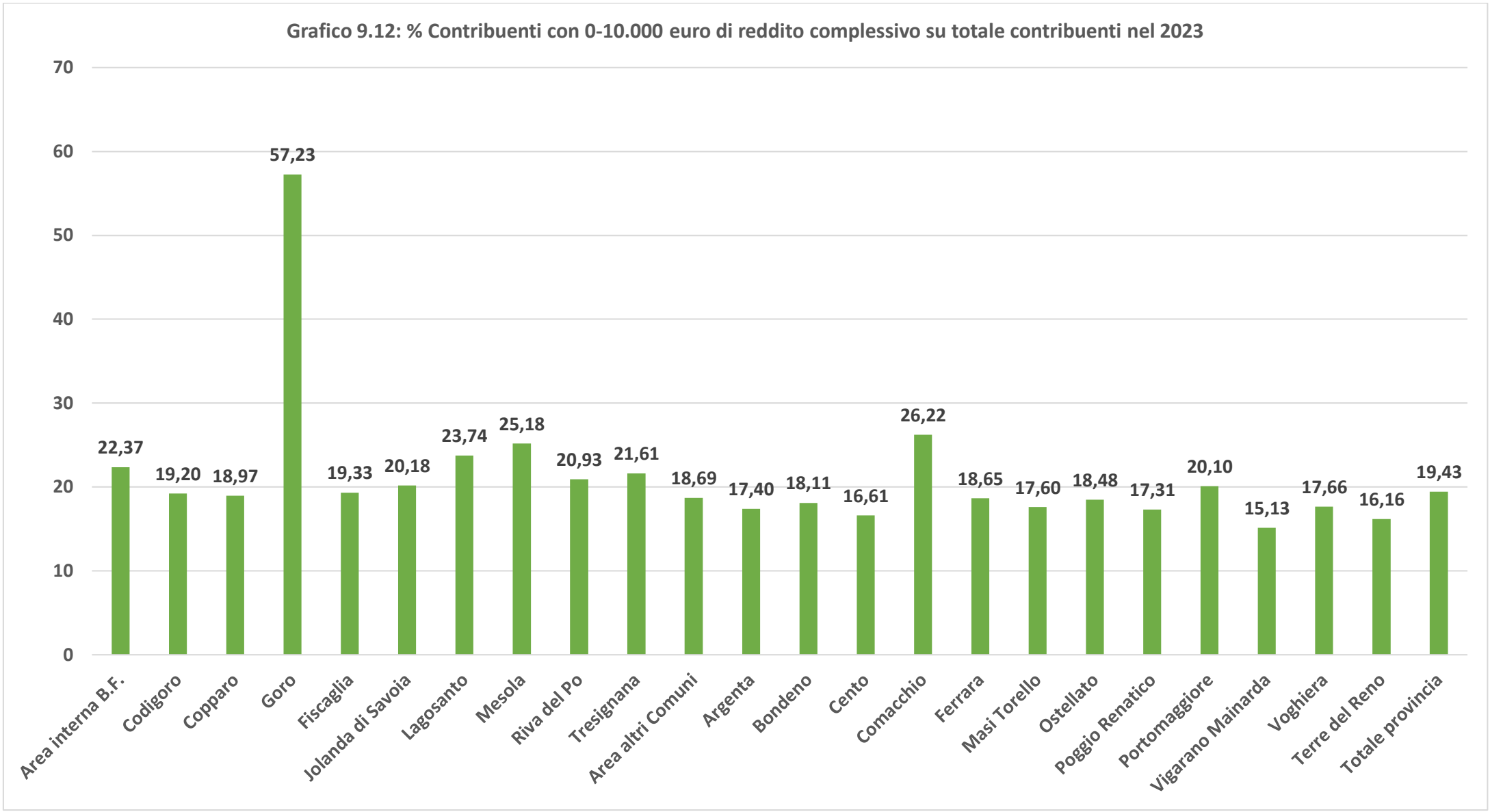


Fonte: nostre elaborazioni su dati Ufficio Statistica Regione Emilia-Romagna

**APPENDICE STATISTICA DEL CAP. 10: LE PRINCIPALI POLITICHE CONDOTTE A SCALA LOCALE PER LO SVILUPPO DEL TERRITORIO - ELENCO DELLE TABELLE E DEI GRAFICI**


**Tabella 10.1: Numero dei progetti e valore complessivo delle risorse stanziate ai fini del PNRR in provincia di Ferrara a fine 2025** (valori in euro); Fonte: nostre elaborazioni su dati Regione Emilia-Romagna

**Grafico 10.1. Valore totale medio per progetto PNRR delle risorse stanziate ai fini del PNRR in provincia di Ferrara a fine 2025** (val. ass. in euro); Fonte: nostre elaborazioni su dati Regione Emilia-Romagna

**Tabella 10.2: Incidenza % del numero di progetti e delle risorse stanziate ai fini del PNRR in provincia di Ferrara sul totale regionale fine 2025** (valori percentuali); Fonte: nostre elaborazioni su dati Regione Emilia-Romagna

**Grafico 10.2: Incidenza % del numero di progetti e delle risorse stanziate ai fini del PNRR in provincia di Ferrara sul totale regionale fine 2025** (valori percentuali); Fonte: nostre elaborazioni su dati Regione Emilia-Romagna

**Tabella 10.3: Numero dei progetti e valore complessivo delle risorse finanziarie stanziate ai fini del PNRR nei comuni della provincia di Ferrara a fine 2025** (valori in euro); Fonte: nostre elaborazioni su dati Regione Emilia-Romagna

**Tabella 10.4: Numero dei progetti e valore complessivo delle risorse finanziarie stanziate ai fini del PNRR nelle aree della provincia di Ferrara a fine 2025** (valori in euro); Fonte: nostre elaborazioni su dati Regione Emilia-Romagna

**Tabella 10.5: Distribuzione % del numero dei progetti e delle risorse finanziarie stanziate ai fini del PNRR nelle aree della provincia di Ferrara a fine 2025;** Fonte: nostre elaborazioni su dati Regione Emilia-Romagna

**Grafico 10.3: Distribuzione % del numero dei progetti e delle risorse finanziarie stanziate ai fini del PNRR nelle aree della provincia di Ferrara a fine 2025;** Fonte: nostre elaborazioni su dati Regione Emilia-Romagna

**Tabella 10.6: Valori pro capite delle risorse finanziarie stanziate ai fini del PNRR nelle aree della provincia di Ferrara a fine 2025** (Valori in euro); Fonte: nostre elaborazioni su dati Regione Emilia-Romagna

**Grafico 10.4: Valori pro capite delle risorse finanziarie stanziate ai fini del PNRR nelle aree della provincia di Ferrara a fine 2025** (Valori in euro; Fonte: nostre elaborazioni su dati Regione Emilia-Romagna

**Tabella 10.7: Scostamento % dal valore provinciale dei valori medi per progetto e dei valori pro capite delle risorse finanziarie stanziate ai fini del PNRR nelle aree della provincia di Ferrara a fine 2025** (valori %); Fonte: nostre elaborazioni su dati Regione Emilia-Romagna

**Grafico 10.5: Scostamento % dal valore provinciale dei valori medi per progetto delle risorse finanziarie stanziate ai fini del PNRR nelle aree della provincia di Ferrara a fine 2025 (**valori percentuali); Fonte: nostre elaborazioni su dati Regione Emilia-Romagna

**Grafico 10.6: Scostamento % dal valore provinciale dei valori pro capite delle risorse finanziarie stanziate ai fini del PNRR nelle aree della provincia di Ferrara a fine 2025** (valori percentuali); Fonte: nostre elaborazioni su dati Regione Emilia-Romagna

**Tabella 10,8: Risorse e fonti di finanziamento delle Politiche di coesione in provincia di Ferrara e in Emilia-Romagna per il periodo 2021-2027 -** Valori finanziari al 31 dicembre 2025 (val. ass. in milioni di euro); Fonte: opencoesione

**Tabella 10,9. Politiche di coesione nei comuni della provincia di Ferrara per il periodo 2021-2027. Valori finanziari (originari) al 31 dicembre 2025** (val. tot. in milioni di euro; val. pro cap. in euro); Fonte: opencoesione

**Tabella 10.10: Politiche di coesione nei comuni della provincia di Ferrara per il periodo 2021-2027. Valori finanziari (rielaborati) al 31 dicembre 2025** (val. tot. in milioni di euro; val. pro cap. in euro); Fonte: nostre elaborazioni su dati opencoesione

**Tabella 10.11: Politiche di coesione nelle aree della provincia di Ferrara per il periodo 2021-2027. Valori finanziari (rielaborati) al 31 dicembre 2025;** Fonte: nostre elaborazioni su dati opencoesione

**Tabella 10.12: Gestione finanziaria dei Fondi strutturali di cui alla politica di coesione dell'UE al 31-12-2025 nei comuni della provincia di Ferrara** (valori in euro); Fonte: nostre elaborazioni su dati opencoesione

**Tabella 10.13: Livelli di efficienza nella gestione finanziaria dei Fondi strutturali europei al 31-12-2025 nei comuni della provincia di Ferrara** (valori percentuali); Fonte: nostre elaborazioni su dati opencoesione
**Tabella 10.14: Gestione finanziaria dei Fondi strutturali di cui alla politica di coesione dell'UE al 31-12-2025 nelle aree territoriali della provincia di Ferrara** (valori in euro); Fonte: nostre elaborazioni su dati opencoesione
**Tabella 10.15: Incidenza % delle risorse finanziarie di cui ai Fondi strutturali della Politica di coesione dell'UE al 31-12-2025 per aree territoriali in provincia di Ferrara** (valori %); Fonte: nostre elaborazioni su dati opencoesione
**Grafico 10.8: Distribuzione % fra aree territoriali in provincia di Ferrara dei Fondi strutturali di cui alla Politica di coesione dell'UE al 31-12-2025** (valori %)**;** Fonte: nostre elaborazioni su dati opencoesione
**Tabella 10,16: Valori pro capite delle risorse finanziarie di cui ai Fondi strutturali della Politica di coesione dell'UE al 31-12-2025 per aree territoriali in provincia di Ferrara** (valori in euro); Fonte: nostre elaborazioni su dati opencoesione
**Grafico 10.9: Valori pro capite delle risorse finanziarie di cui ai Fondi strutturali della Politica di coesione dell'UE al 31-12-2025 nei comuni della provincia di Ferrara** (valori in euro); Fonte: nostre elaborazioni su dati opencoesione
**Tabella 10.17: Livelli di efficienza nella gestione finanziaria dei Fondi strutturali europei al 31-12-2025 nelle aree della provincia di Ferrara** (valori percentuali); Fonte: nostre elaborazioni su dati opencoesione
**Grafico 10.10: Pagamenti su finanziamento dei Fondi strutturali europei al 31-12-2025 nelle aree della provincia di Ferrara** (valori percentuali); Fonte: nostre elaborazioni su dati opencoesione

Fonte: nostre elaborazioni su dati opencoesione

**Tabella 10.1: Numero dei progetti e valore complessivo delle risorse stanziate ai fini del PNRR in provincia di Ferrara a fine 2025** (valori in euro)

| Territorio | N° progetti | Risorse PNRR | Risorse totali | Val. tot. medio per progetto |
|---|---|---|---|---|
| **Livello provinciale e sovra-provinciale** | 44 | 54.819.667 € | 73.881.676 € | 1.679.109 € |
| **Comuni provincia** | 1.457 | 666.262.581 € | 921.672.162 € | 632.582 € |
| **Totale provincia** | 1.501 | 721.082.248 € | 995.553.838 € | **663.260 €** |
| **Emilia-Romagna** | 8.520 | 8.325.389.752 € | 11.914.433.001 € | **1.398.408 €** |

Fonte: nostre elaborazioni su dati Regione Emilia-Romagna

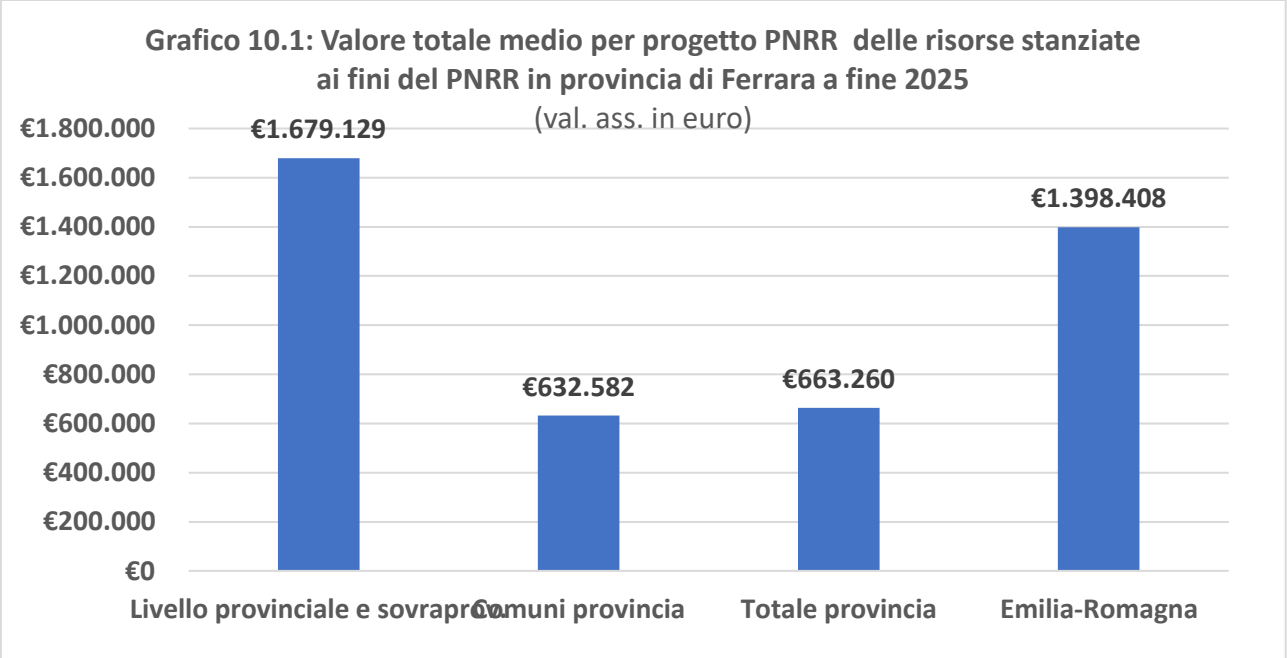


Fonte: nostre elaborazioni su dati Regione Emilia-Romagna

**Tabella 10.2: Incidenza % del numero di progetti e delle risorse stanziate ai fini del PNRR in provincia di Ferrara sul totale regionale a fine 2025**
(valori percentuali)

| Territorio | N° progetti | Risorse PNRR | Risorse totali |
|---|---|---|---|
| **Livello provinciale e sovraprov.** | 0,52 | 0,66% | 0,62% |
| **Comuni provincia** | 17,10 | 8,00% | 7,74% |
| **Totale provincia** | 17,62 | 8,66% | 8,36% |
| **Emilia-Romagna** | **100,00** | **100,00%** | **100,00%** |

Fonte: nostre elaborazioni su dati Regione Emilia-Romagna

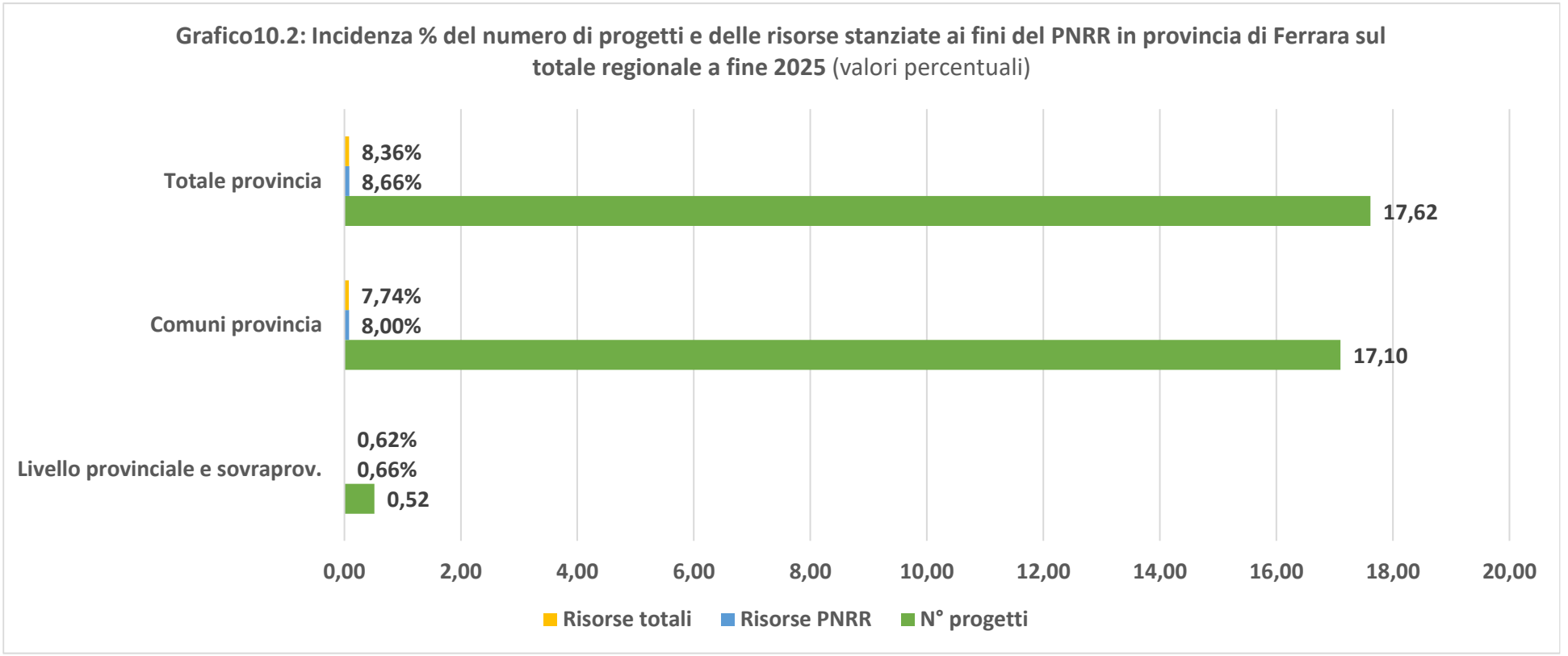


Fonte: nostre elaborazioni su dati Regione Emilia-Romagna

**Tabella 10.3: Numero dei progetti e valore complessivo delle risorse finanziarie stanziate ai fini del PNRR nei comuni della provincia di Ferrara a fine 2025** (valori in euro)

| Comuni | N° progetti | Risorse PNRR | Risorse totali | Val. medio risorse PNRR | Val. tot. medio per progetto |
|---|---|---|---|---|---|
| Argenta | 100 | 66.500.402,91 € | 92.810.384,81 € | 665.004,03 € | 928.103,848 |
| Bondeno | 48 | 65.205.955,62 € | 96.090.763,15 € | 1.358.457,41 € | 2.001.890,899 |
| Cento | 98 | 19.598.902,40 € | 25.357.782,15 € | 199.988,80 € | 258.752,879 |
| Codigoro | 63 | 36.106.832,53 € | 95.130.223,36 € | 573.104,33 € | 1.510.003,545 |
| Comacchio | 76 | 52.269.858,86 € | 65.482.186,52 € | 687.761,30 € | 861.607,717 |
| Copparo | 35 | 9.109.201,93 € | 15.643.941,42 € | 260.834,34 € | 446.969,755 |
| Ferrara | 669 | 262.101.285,73 € | 343.035.958,58 € | 391.780,70 € | 510.759,280 |
| Fiscaglia | 17 | 1.055.378,86 € | 1.308.474,31 € | 62.081,11 € | 76.969,077 |
| Goro | 32 | 22.763.306,10 € | 25.967.476,51 € | 711.353,32 € | 811.483,641 |
| Jolanda di Savoia | 20 | 1.391.103,74 € | 1.691.093,04 € | 69.556,19 € | 84.554,652 |
| Lagosanto | 22 | 6.791.817,38 € | 6.834.007,38 € | 308.718,97 € | 310.636,699 |
| Masi Torello | 16 | 560.173,43 € | 820.152,23 € | 35.010,84 € | 51.259,514 |
| Mesola | 35 | 4.267.339,21 € | 4.648.911,98 € | 101.923,98 € | 132.826,057 |
| Ostellato | 40 | 14.072.748,16 € | 24.947.691,91 € | 351.818,70 € | 623.692,298 |
| Poggio Renatico | 27 | 46.371.994,61 € | 56.518.769,61 € | 1.717.481,28 € | 2.093.287,763 |
| Portomaggiore | 47 | 38.890.818,70 € | 42.926.342,50 € | 827.464,23 € | 913.326,436 |
| Riva del Po | 18 | 1.410.974,71 € | 1.638.860,66 € | 78.387,48 € | 91.047,814 |
| Terre del Reno | 33 | 11.920.810,91 € | 13.857.440,91 € | 361.236,69 € | 419.922,452 |
| Tresignana | 21 | 3.432.039,19 € | 4.026.696,90 € | 163.430,44 € | 191.747,471 |
| Vigarano Mainarda | 20 | 1.669.249,54 € | 2.050.326,79 € | 83.462,48 € | 102.516,340 |
| Voghiera | 20 | 752.366,91 € | 882.677,76 € | 37.618,35 € | 44.133,888 |
| **Totale comuni** | **1.457** | **666.262.581,43 €** | **921.672.162,48 €** | **457.283,86 €** | **632.582,109** |

Fonte: nostre elaborazioni su dati Regione Emilia-Romagna

**Tabella 10.4: Numero dei progetti e valore complessivo delle risorse finanziarie stanziate ai fini del PNRR nelle aree della provincia di Ferrara a fine 2025** (valori in euro)

| Territorio | N° progetti | Risorse PNRR | Risorse totali | Val. medio risorse PNRR | Val. tot. medio per progetto |
|---|---|---|---|---|---|
| **Area Interna Basso Ferrarese** | **263** | **86.348.013,65 €** | **156.889.685,56 €** | **328.319,44 €** | **596.538,73 €** |
| Codigoro | 63 | 36.106.832,53 € | 95.130.223,36 € | **573.104,33 €** | **1.510.003,55 €** |
| Copparo | 35 | 9.109.201,93 € | 15.643.941,42 € | 260.834,34 € | 446.969,75 € |
| Fiscaglia | 17 | 1.055.378,86 € | 1.308.474,31 € | **62.081,11 €** | **76.969,08 €** |
| Goro | 32 | 22.763.306,10 € | 25.967.476,51 € | **711.353,32 €** | **811.483,64 €** |
| Jolanda di Savoia | 20 | 1.391.103,74 € | 1.691.093,04 € | **69.556,19 €** | **84.554,65 €** |
| Lagosanto | 22 | 6.791.817,38 € | 6.834.007,38 € | 308.718,97 € | 310.636,70 € |
| Mesola | 35 | 4.267.339,21 € | 4.648.911,98 € | 101.923,98 € | 132.826,06 € |
| Riva del Po | 18 | 1.410.974,71 € | 1.638.860,66 € | **78.387,48 €** | **91.047,81 €** |
| Tresignana | 21 | 3.432.039,19 € | 4.026.696,90 € | 163.430,44 € | 191.747,47 € |
| **Area comuni rimanenti** | **1.194** | **579.914.567,78 €** | **764.782.476,92 €** | **485.690,59 €** | **640.521,34 €** |
| Argenta | 100 | 66.500.402,91 € | 92.810.384,81 € | 665.004,03 € | 928.103,85 € |
| Bondeno | 48 | 65.205.955,62 € | 96.090.763,15 € | **1.358.457,41 €** | **2.001.890,899** |
| Cento | 98 | 19.598.902,40 € | 25.357.782,15 € | **199.988,80 €** | **258.752,879** |
| Comacchio | 76 | 52.269.858,86 € | 65.482.186,52 € | 687.761,30 € | 861.607,717 |
| Ferrara | 669 | 262.101.285,73 € | 343.035.958,58 € | 391.780,70 € | 510.759,280 |
| Masi Torello | 16 | 560.173,43 € | 820.152,23 € | **35.010,84 €** | **51.259,514** |
| Ostellato | 40 | 14.072.748,16 € | 24.947.691,91 € | 351.818,70 € | 623.692,298 |
| Poggio Renatico | 27 | 46.371.994,61 € | 56.518.769,61 € | **1.717.481,28 €** | **2.093.287,763** |
| Portomaggiore | 47 | 38.890.818,70 € | 42.926.342,50 € | 827.464,23 € | 913.326,436 |
| Terre del Reno | 33 | 11.920.810,91 € | 13.857.440,91 € | 361.236,69 € | 419.922,452 |
| Vigarano Mainarda | 20 | 1.669.249,54 € | 2.050.326,79 € | **83.462,48 €** | **102.516,340** |
| Voghiera | 20 | 752.366,91 € | 882.677,76 € | **37.618,35 €** | **44.133,888** |
| **Totale provincia** | **1.457** | **666.262.581,43 €** | **921.672.162,48 €** | **457.283,86 €** | **632.582,109** |

Fonte: nostre elaborazioni su dati Regione Emilia-Romagna

**Tabella 10.5 Distribuzione % del numero dei progetti e delle risorse finanziarie stanziate ai fini del PNRR nelle aree della provincia di Ferrara a fine 2025**

| Territorio | N° progetti | Risorse PNRR | Risorse totali |
|---|---|---|---|
| **Area Interna Basso Ferrarese** | **18,05** | **10,96** | **17,02** |
| Codigoro | 4,32 | 5,42 | 10,32 |
| Copparo | 2,40 | 1,37 | 1,70 |
| Fiscaglia | 1,17 | 0,16 | 0,14 |
| Goro | 2,20 | 3,42 | 2,82 |
| Jolanda di Savoia | 1,37 | 0,21 | 0,18 |
| Lagosanto | 1,51 | 1,02 | 0,74 |
| Mesola | 2,40 | 0,64 | 0,50 |
| Riva del Po | 1,24 | 0,21 | 0,18 |
| Tresignana | 1,44 | 0,52 | 0,44 |
| **Area comuni rimanenti** | **81,95** | **87,04** | **82,98** |
| Argenta | 6,86 | 9,98 | 10,07 |
| Bondeno | 3,29 | 9,79 | 10,43 |
| Cento | 6,73 | 2,94 | 2,75 |
| Comacchio | 5,22 | 7,85 | 7,10 |
| Ferrara | **45,92** | **39,34** | **37,22** |
| Masi Torello | 1,10 | 0,08 | 0,09 |
| Ostellato | 2,75 | 2,11 | 2,71 |
| Poggio Renatico | 1,85 | 6,96 | 6,13 |
| Portomaggiore | 3,23 | 5,84 | 4,66 |
| Terre del Reno | 2,26 | 1,79 | 1,50 |
| Vigarano Mainarda | 1,37 | 0,25 | 0,22 |
| Voghiera | 1,37 | 0,11 | 0,10 |
| **Totale provincia** | **100,00** | **100,00** | **100,00** |

Fonte: nostre elaborazioni su dati Regione Emilia-Romagna

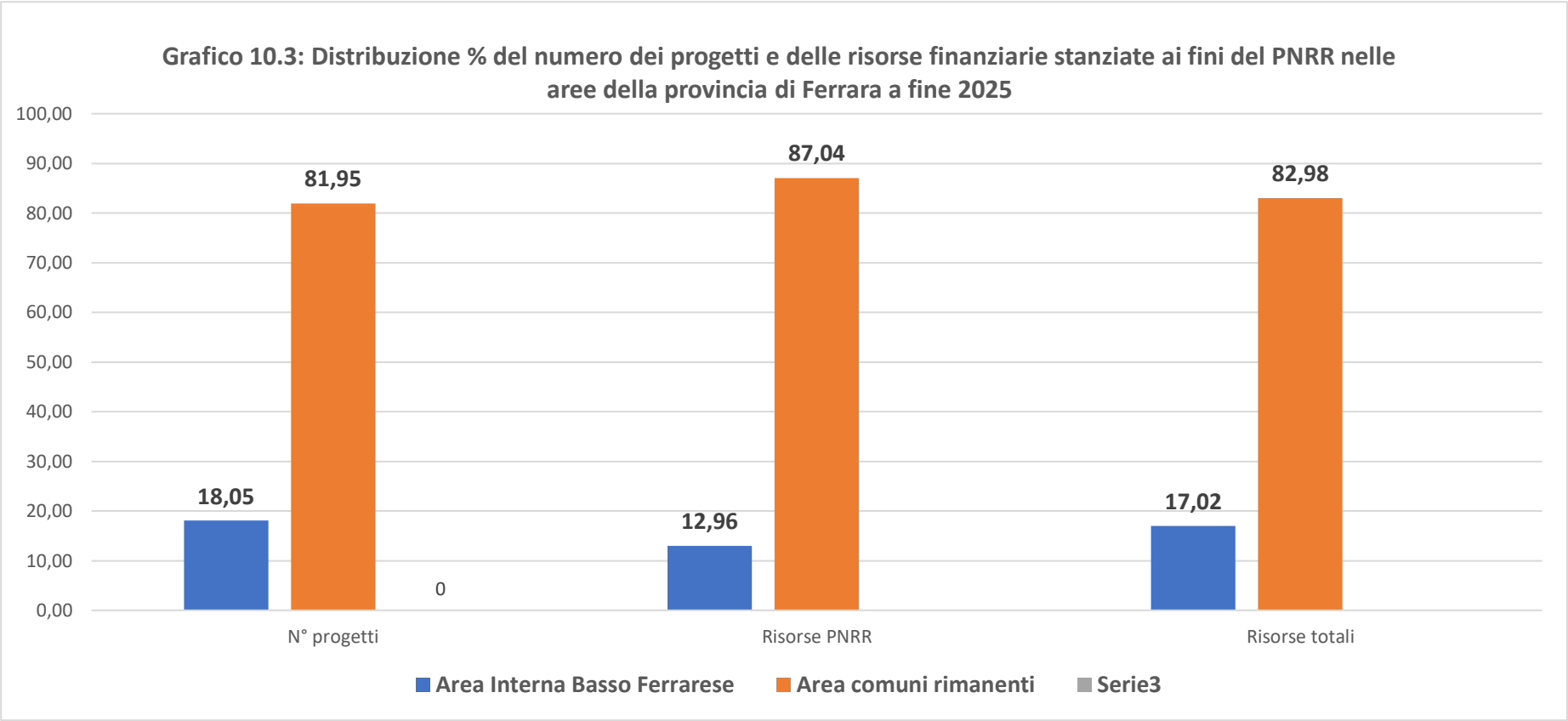


Fonte: nostre elaborazioni su dati Regione Emilia-Romagna

**Tabella 10.6: Valori pro capite delle risorse finanziarie stanziate ai fini del PNRR nelle aree della provincia di Ferrara a fine 2025** (Valori in euro)

| Territorio | Popolazione al 2021 | Risorse PNRR | Risorse totali |
|---|---|---|---|
| **Area Interna Basso Ferrarese** | **67.703** | **1.275,39 €** | **2.317,32 €** |
| Codigoro | 11.297 | **3.196,14 €** | **8.420,84 €** |
| Copparo | 15.874 | 575,10 € | 985,51 € |
| Fiscaglia | 8.493 | 104,26 € | 154,07 € |
| Goro | 3.588 | **6.344,29 €** | **7.237,31 €** |
| Jolanda di Savoia | 2.686 | 517,92 € | 629,60 € |
| Lagosanto | 4.760 | 1.426,85 € | 1.435,72 € |
| Mesola | 6.549 | 651,60 € | 709,87 € |
| Riva del Po | 7.573 | 186,32 € | 216,41 € |
| Tresignana | 6.883 | 498,63 € | 585,02 € |
| **Area comuni rimanenti** | **274.358** | **2.113,71 €** | **2.787,53 €** |
| Argenta | 21.140 | **3.145,71 €** | **4.390,37 €** |
| Bondeno | 13.905 | **4.689,39 €** | **6.910,52 €** |
| Cento | 35.107 | 558,26 € | 722,30 € |
| Comacchio | 22.081 | 2.367,19 € | 2.965,54 € |
| Ferrara | 131.669 | 1.990,61 € | 2.605,29 € |
| Masi Torello | 2.332 | **240,21 €** | **351,69 €** |
| Ostellato | 5.769 | 2.439,37 € | 4.324,44 € |
| Poggio Renatico | 9.787 | **4.738,10 €** | **5.774,88 €** |
| Portomaggiore | 11.506 | **3.380,05 €** | **3.730,78 €** |
| Terre del Reno | 9.826 | 1.213,19 € | 1.410,28 € |
| Vigarano Mainarda | 7.590 | **219,93 €** | **270,14 €** |
| Voghiera | 3.646 | **206,35 €** | **242,09 €** |
| **Totale provincia** | **342.061** | **1.947,79 €** | **2.694,47 €** |

Fonte: nostre elaborazioni su dati Regione Emilia-Romagna

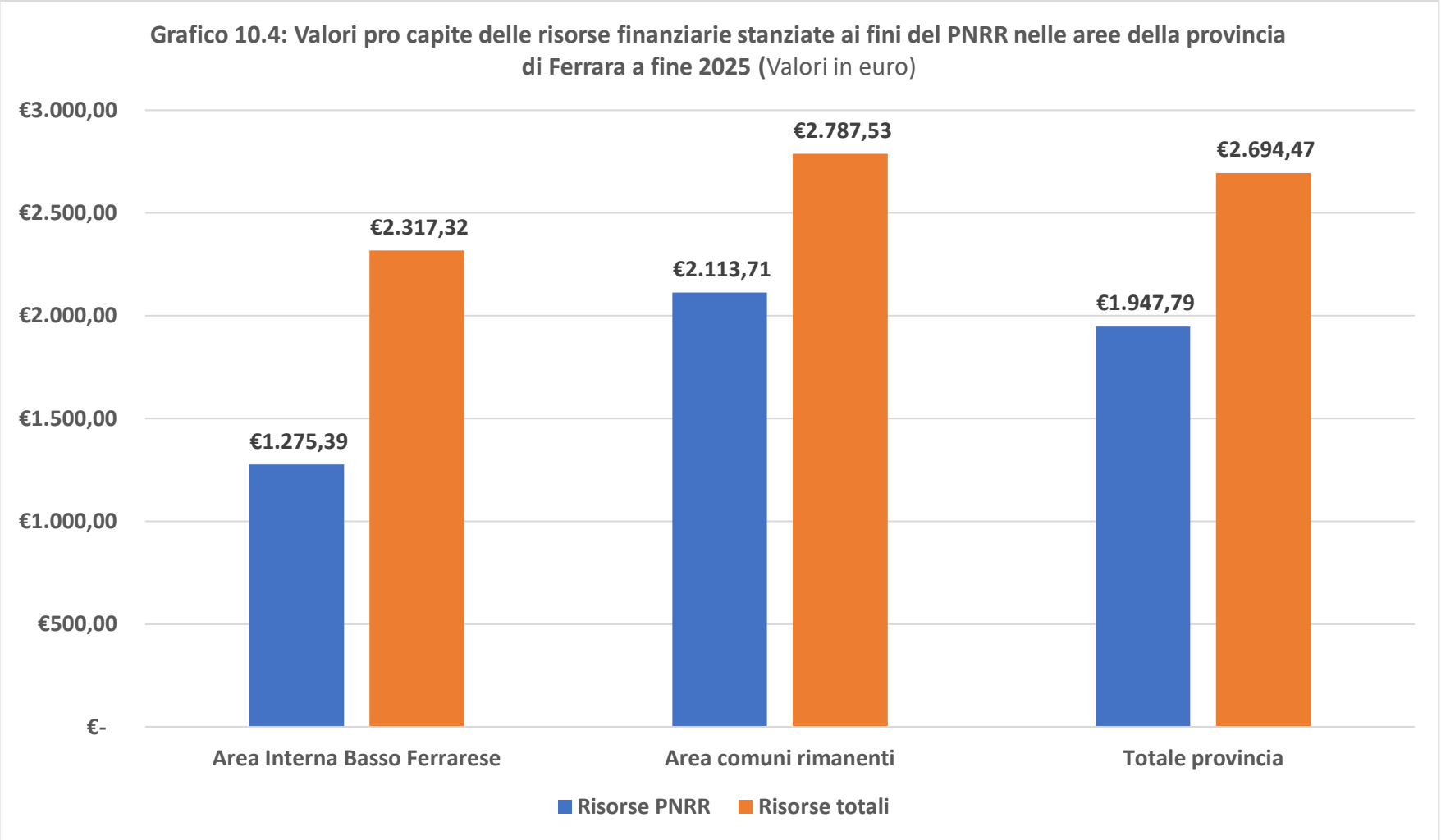


Fonte: nostre elaborazioni su dati Regione Emilia-Romagna

**Tabella 10.7: Scostamento % dal valore provinciale dei valori medi per progetto e dei valori pro capite delle risorse finanziarie stanziate ai fini del PNRR nelle aree della provincia di Ferrara a fine 2025** (valori percentuali)

| Territorio | Valori medi per progetto | | Valori pro capite | |
|---|---|---|---|---|
| | Risorse PNRR | Risorse totali | Risorse PNRR | Risorse totali |
| **Area Interna Basso Ferrarese** | **-28,20** | **-5,70** | **-34,52** | **-14,00** |
| Codigoro | 25,33 | **138,70** | 64,09 | **210,52** |
| Copparo | -42,96 | -29,34 | -70,47 | -63,42 |
| Fiscaglia | **-86,42** | **-87,83** | **-93,62** | **-94,28** |
| Goro | **55,56** | 28,28 | **225,72** | **168,60** |
| Jolanda di Savoia | **-84,79** | **-86,63** | **-73,41** | **-76,63** |
| Lagosanto | -32,49 | -50,89 | -26,75 | -46,72 |
| Mesola | **-73,34** | **-79,00** | **-66,55** | **-73,65** |
| Riva del Po | **-82,86** | **-85,61** | **-90,43** | **-91,97** |
| Tresignana | -64,26 | -69,69 | **-74,40** | **-78,29** |
| **Area comuni rimanenti** | **6,21** | **1,26** | **8,52** | **3,45** |
| Argenta | 45,42 | 46,72 | 61,50 | 62,94 |
| Bondeno | **197,07** | **216,46** | **140,75** | **156,47** |
| Cento | -56,27 | -59,10 | **-71,34** | **-73,19** |
| Comacchio | 50,40 | 36,20 | 21,53 | 10,06 |
| Ferrara | -14,32 | -18,94 | 2,20 | -3,31 |
| Masi Torello | **-92,34** | **-91,90** | **-87,67** | **-86,95** |
| Ostellato | -23,06 | -1,41 | 25,24 | 60,49 |
| Poggio Renatico | **275,58** | **230,91** | **143,26** | **114,32** |
| Portomaggiore | 80,95 | 44,38 | 73,53 | 38,46 |
| Terre del Reno | -21,00 | -33,62 | -37,71 | -47,66 |
| Vigarano Mainarda | **-81,75** | **-83,79** | **-88,71** | **-89,97** |
| Voghiera | **-91,77** | **-93,02** | **-89,41** | **-91,02** |
| **Totale provincia** | **0,00** | 0,00 | **0,00** | **0,00** |

Fonte: nostre elaborazioni su dati Regione Emilia-Romagna

**Grafico 10.5: Scostamento % dal valore provinciale dei valori medi per progetto delle risorse finanziarie stanziate ai fini del PNRR nelle aree della provincia di Ferrara a fine 2025** (valori percentuali)

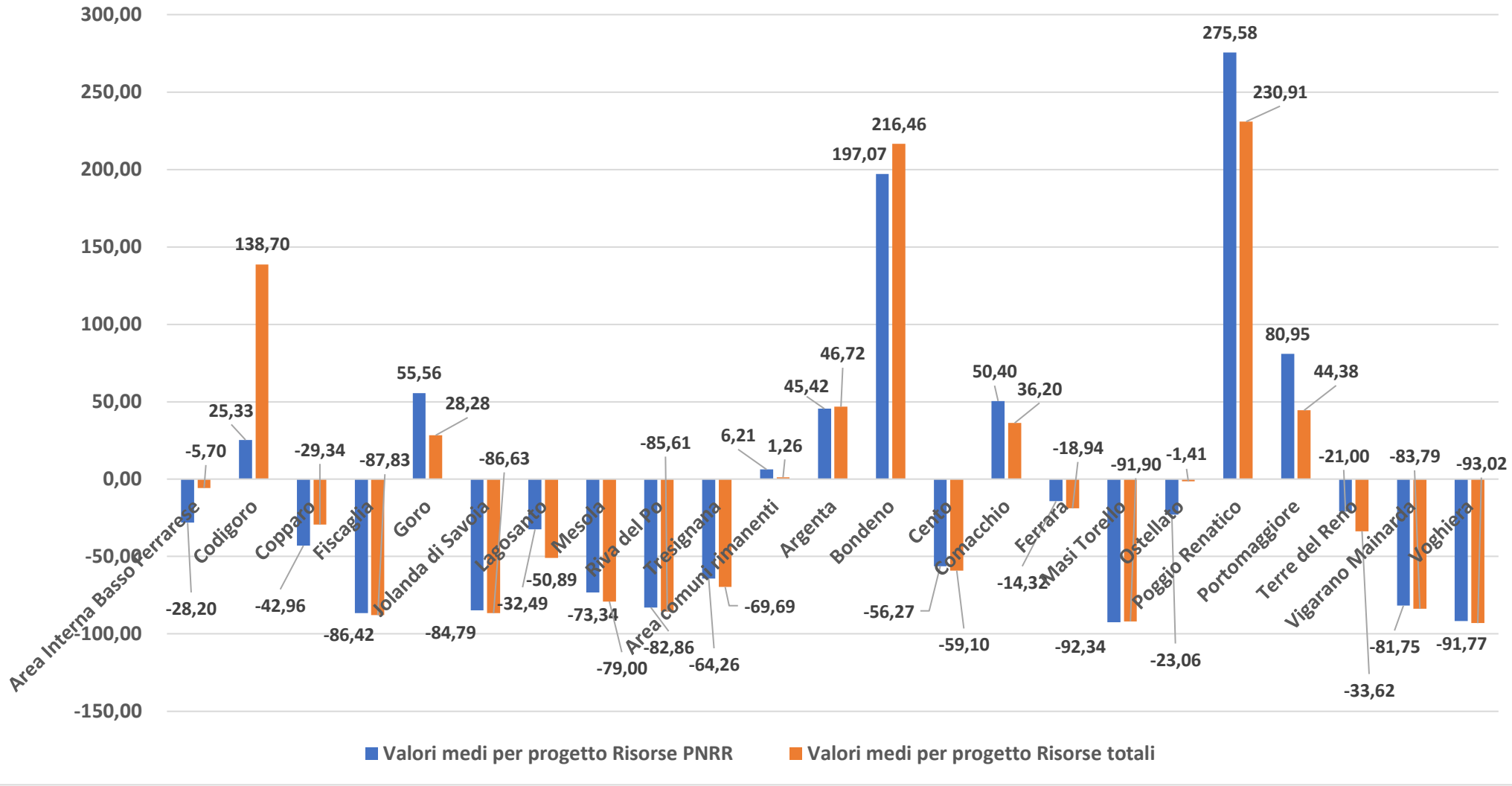


Fonte: nostre elaborazioni su dati Regione Emilia-Romagna

**Grafico 10.6: Scostamento % dal valore provinciale dei valori pro capite delle risorse finanziarie stanziate ai fini del PNRR nelle aree della provincia di Ferrara a fine 2025** (valori percentuali)

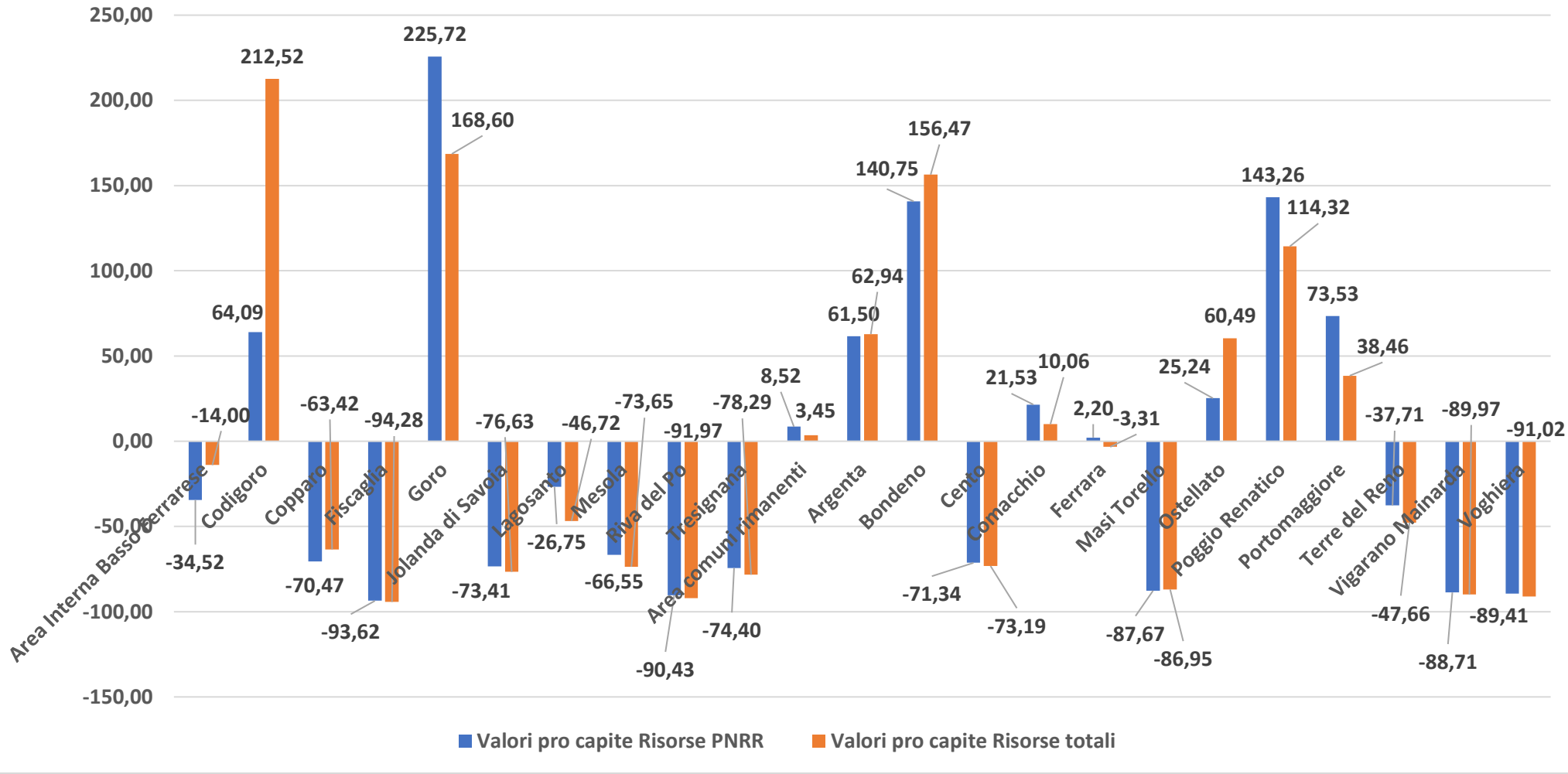


Fonte: nostre elaborazioni su dati Regione Emilia-Romagna

**Tabella 10.8: Risorse e fonti di finanziamento delle Politiche di coesione in provincia di Ferrara e in Emilia-Romagna per il periodo 2021-2027.**

Valori finanziari al 31 dicembre 2025 (val. ass. in milioni di euro)

| **Risorse impiegate** | **Provincia FE** | **Emilia-Romagna** | **Incid. %** |
|---|---|---|---|
| | | | |
| Costo pubblico totale | 227,7 | 3.400,0 | 6,70 |
| di cui risorse coesione | 186,2 | 2.500,0 | 7,45 |
| | | | |
| Pagamenti effettuati | 48,5 | 1.000,0 | **4,85** |
| di cui risorse coesione | 46,2 | 951,8 | **4,85** |
| | | | |
| N° progetti monitorati | 687 | 10.503 | 6,54 |
| Stato di avanzamento: | | | |
| conclusi | 4% | 6% | --- |
| liquidati | 7% | 19% | --- |
| in corso | 66% | 51% | --- |
| non ancora avviati | 23% | 24% | --- |

| **Fonti di finanziamento** | **Provincia FE** | **Emilia-Romagna** | **Incid. %** |
|---|---|---|---|
| | | | |
| PR FESR - ER | 81,1 | 1.382,0 | 5,87 |
| PR FSE-ER | 57,5 | 725,2 | 7,93 |
| FSC - Mit | 41,8 | 41,8 | **100,00** |
| FSC Mimit | 0,0 | 120,4 | 0,00 |
| Accordo di coesione, di cui: | | | |
| FSC ordinario | 28,5 | 326,4 | 8,73 |
| FSC anticipazioni | 2,3 | 231,8 | 0,99 |
| PN Inclusione e lotta povertà | 7,9 | 355,9 | 2,22 |
| PN Scuola e competenze | 3,8 | 52,9 | 7,18 |
| PN Ricerca, Innovazione, ecc | 0,0 | 1,2 | 0,00 |
| PN Metro Plus, ecc. | 0,0 | 132,9 | 0,00 |
| Interreg | 3,7 | 28,6 | **12,94** |
| PR FESR - altre regioni | 1,1 | 4,6 | **23,91** |
| Acc. Coesione altre regioni | 0,0 | 0,6 | 0,00 |

Fonte: opencoesione

**Tabella 10,9. Politiche di coesione nei comuni della provincia di Ferrara per il periodo 2021-2027. Valori finanziari (originari) al 31 dicembre 2025**
(val. tot. in milioni di euro; val. pro cap. in euro)

| Territorio | Costo pubblico totale | Costo tot. pro capite | Risorse coesione | Pagamenti | Pag. risorse coesione | N° progetti |
|---|---|---|---|---|---|---|
| **Area Interna Basso Ferrarese** | **117,8** | --- | **114,8** | **22,4** | **22,3** | **162** |
| Codigoro | 51,0 | 4.604 | 50,8 | 9,8 | 9,8 | 45 |
| Copparo | 8,4 | 534 | 7,5 | 2,9 | 2,9 | 36 |
| Fiscaglia | 46,0 | 5.470 | 45,7 | 7,0 | 7,0 | 10 |
| Goro | 1,3 | 370 | 1,1 | 0,3 | 0,3 | 11 |
| Jolanda di Savoia | 0,5 | 175 | 0,4 | 0,1 | 0,1 | 6 |
| Lagosanto | 1,7 | 351 | 1,5 | 0,4 | 0,4 | 11 |
| Mesola | 3,9 | 604 | 3,3 | 0,7 | 0,6 | 16 |
| Riva del Po | 1,5 | 203 | 1,4 | 0,4 | 0,4 | 17 |
| Tresignana | 3,5 | 509 | 3,1 | 0,8 | 0,8 | 10 |
| **Area comuni rimanenti** | **314,5** | --- | **278,7** | **55,7** | **53,4** | **513** |
| Argenta | 10,4 | 497 | 9,1 | 2,7 | 2,7 | 31 |
| Bondeno | 5,9 | 427 | 5,8 | 0,9 | 0,8 | 14 |
| Cento | 15,1 | 429 | 9,2 | 2,9 | 2,9 | 81 |
| Comacchio | 6,2 | 282 | 5,2 | 1,7 | 1,7 | 27 |
| Ferrara | 134,2 | 1.034 | 112,9 | 26,2 | 24,5 | 291 |
| Masi Torello | 41,8 | 18.249 | 41,8 | 6,0 | 6,0 | 4 |
| Ostellato | 47,1 | 8.379 | 46,0 | 7,8 | 7,8 | 18 |
| Poggio Renatico | 1,1 | 116 | 0,7 | 0,2 | 0,2 | 10 |
| Portomaggiore | 0,9 | 77 | 0,6 | 0,2 | 0,2 | 8 |
| Terre del Reno | 3,9 | 391 | 2,5 | 0,3 | 0,3 | 15 |
| Vigarano Mainarda | 3,8 | 497 | 2,3 | 0,2 | 0,2 | 8 |
| Voghiera | 44,1 | 12.379 | 42,6 | 6,6 | 6,1 | 6 |
| **Totale provincia (sommatoria)** | **432,3** | --- | **393,5** | **78,1** | **75,7** | **675** |
| Totale provincia (dati ufficiali) | 227,7 | --- | 186,2 | 48,5 | 46,2 | 687 |

Fonte: opencoesione

**Tabella 10.10: Politiche di coesione nei comuni della provincia di Ferrara per il periodo 2021-2027. Valori finanziari (rielaborati) al 31 dicembre 2025**
(val. tot. in milioni di euro; val. pro cap. in euro)

| Territorio | Costo pubblico totale | Costo tot. pro capite | Risorse coesione (*) | Pagamenti (*) | Pag. risorse coesione (*) | N° progetti |
|---|---|---|---|---|---|---|
| **Area Interna Basso Ferrarese** | **47,2** | **702,9** | **114,8** | **22,4** | **22,3** | **162** |
| Codigoro | 14,2 | 1.281,9 | 50,8 | 9,8 | 9,8 | 45 |
| Copparo | 8,4 | 534,0 | 7,5 | 2,9 | 2,9 | 36 |
| Fiscaglia | 12,2 | 1.450,7 | 45,7 | 7,0 | 7,0 | 10 |
| Goro | 1,3 | 370,0 | 1,1 | 0,3 | 0,3 | 11 |
| Jolanda di Savoia | 0,5 | 175,0 | 0,4 | 0,1 | 0,1 | 6 |
| Lagosanto | 1,7 | 351,0 | 1,5 | 0,4 | 0,4 | 11 |
| Mesola | 3,9 | 604,0 | 3,3 | 0,7 | 0,6 | 16 |
| Riva del Po | 1,5 | 203,0 | 1,4 | 0,4 | 0,4 | 17 |
| Tresignana | 3,5 | 509,0 | 3,1 | 0,8 | 0,8 | 10 |
| **Area comuni rimanenti** | **169,2** | **622,0** | **278,7** | **55,7** | **53,4** | **513** |
| Argenta | 10,4 | 497,0 | 9,1 | 2,7 | 2,7 | 31 |
| Bondeno | 5,9 | 427,0 | 5,8 | 0,9 | 0,8 | 14 |
| Cento | 15,1 | 429,0 | 9,2 | 2,9 | 2,9 | 81 |
| Comacchio | 6,2 | 282,0 | 5,2 | 1,7 | 1,7 | 27 |
| Ferrara | 103,3 | 795,9 | 112,9 | 26,2 | 24,5 | 291 |
| Masi Torello | 2,0 | 873,2 | 41,8 | 6,0 | 6,0 | 4 |
| Ostellato | 14,3 | 2.543,9 | 46,0 | 7,8 | 7,8 | 18 |
| Poggio Renatico | 1,1 | 116,0 | 0,7 | 0,2 | 0,2 | 10 |
| Portomaggiore | 0,9 | 77,0 | 0,6 | 0,2 | 0,2 | 8 |
| Terre del Reno | 3,9 | 391,0 | 2,5 | 0,3 | 0,3 | 15 |
| Vigarano Mainarda | 3,8 | 497,0 | 2,3 | 0,2 | 0,2 | 8 |
| Voghiera | 2,3 | 645,6 | 42,6 | 6,6 | 6,1 | 6 |
| **Totale provincia (sommatoria)** | **216,4** | **638,0** | **393,5** | **78,1** | **75,7** | **675** |
| Totale provincia (ufficiale) | 227,7 | 671,0 | 186,2 | 48,5 | 46,2 | 687,0 |

Fonte: nostre elaborazioni su dati opencoesione

**Tabella 10.11: Politiche di coesione nelle aree della provincia di Ferrara per il periodo 2021-2027. Valori finanziari (rielaborati) al 31 dicembre 2025**

(val. tot. in milioni di euro; val. pro cap. in euro)

| Territorio | Costo pubblico totale | Costo tot. pro capite |
|---|---|---|
| **Area Interna Basso Ferrarese** | 47,2 | 702,9 |
| **Area comuni rimanenti** | 169,2 | 622,0 |
| **Totale provincia (sommatoria)** | **216,4** | **638,0** |

| Territorio | Costo tot. pro capite | Scostamento % dal totale |
|---|---|---|
| **Area Interna Basso Ferrarese** | 702,9 | 10,16 |
| **Area comuni rimanenti** | 622,0 | -2,51 |
| **Totale provincia (sommatoria)** | **638,0** | 0,00 |

Fonte: nostre elaborazioni su dati opencoesione

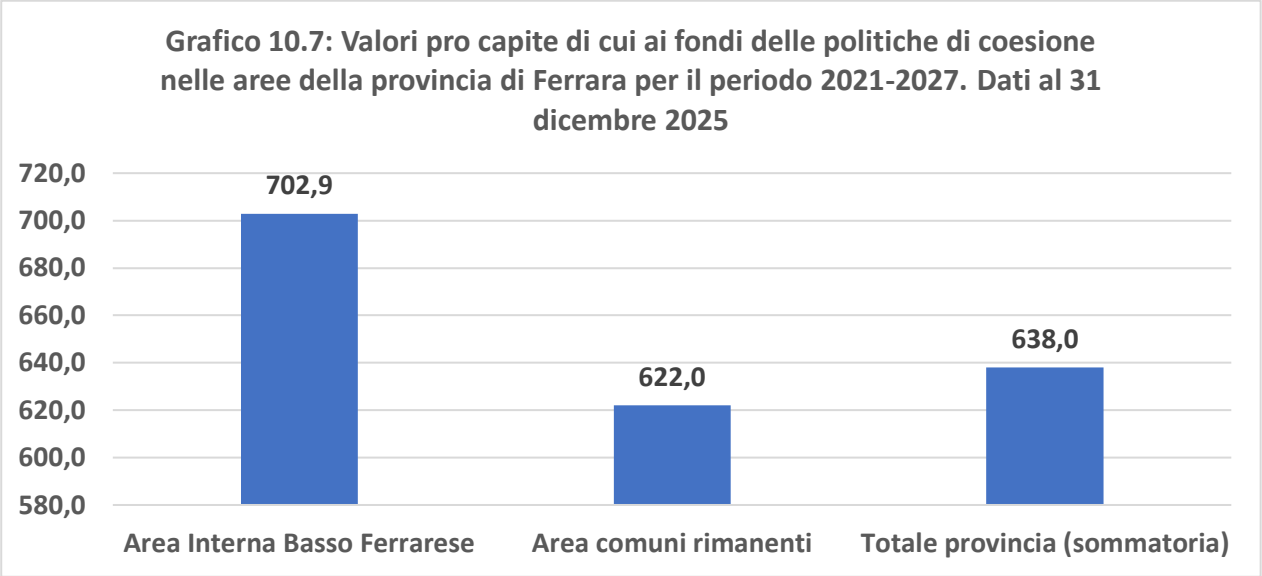


Fonte: nostre elaborazioni su dati opencoesione

**Tabella 10.12: Gestione finanziaria dei Fondi strutturali di cui alla politica di coesione dell'UE al 31-12-2025 nei comuni della provincia di Ferrara**
(valori in euro)

| Territorio | Finanziamento pubblico totale | Costo a carico UE | Impegni totali | Impegni Coesione | Totale pagamenti |
|---|---|---|---|---|---|
| Ferrara e altre province E.-R. | 38.375.598 | 32.446.359 | 30.605.533 | 30.605.533 | 8.129.154 |
| Comuni ferraresi non individuati | 8.771.569 | 8.771.569 | 8.771.569 | 8.771.569 | 2.370.662 |
| Comuni ferraresi vari | 50.740.542 | 49.636.319 | 36.173.540 | 36.139.714 | 8.457.699 |
| **Totale valori non attribuibili** | **97.887.708** | **90.854.246** | **75.550.641** | **75.516.815** | **18.957.515** |
| Argenta | 4.104.049 | 2.784.818 | 2.784.818 | 2.784.818 | 822.956 |
| Bondeno | 5.617.589 | 5.511.139 | 5.579.304 | 5.511.139 | 727.412 |
| Cento | 14.794.669 | 8.858.213 | 11.708.213 | 8.858.213 | 2.707.320 |
| Codigoro | 6.157.577 | 5.397.264 | 5.432.078 | 5.397.264 | 2.504.665 |
| Comacchio | 4.146.510 | 3.109.870 | 3.109.870 | 3.109.870 | 1.031.742 |
| Copparo | 6.110.507 | 5.245.601 | 5.245.601 | 5.245.601 | 2.286.603 |
| Ferrara | 70.474.203 | 51.735.378 | 56.604.687 | 51.731.474 | 16.118.166 |
| Fiscaglia | 1.354.354 | 1.096.865 | 1.096.865 | 1.096.865 | 118.681 |
| Goro | 798.274 | 634.214 | 634.214 | 634.214 | 76.448 |
| Jolanda di Savoia | 392.961 | 382.961 | 382.961 | 382.961 | 73.775 |
| Lagosanto | 1.213.880 | 1.100.480 | 1.100.480 | 1.100.480 | 198.775 |
| Masi Torello | 32.066 | 32.066 | 32.066 | 32.066 | 14.959 |
| Mesola | 3.416.312 | 2.827.020 | 2.860.847 | 2.825.847 | 485.998 |
| Ostellato | 2.954.005 | 1.968.193 | 1.864.522 | 1.864.522 | 959.020 |
| Poggio Renatico | 839.612 | 426.063 | 426.063 | 426.063 | 62.669 |
| Portomaggiore | 799.308 | 462.693 | 462.693 | 462.693 | 151.228 |
| Riva del Po | 645.024 | 574.788 | 574.788 | 574.788 | 116.688 |
| Terre del reno | 1.080.284 | 676.797 | 676.797 | 676.797 | 185.738 |
| Tresignana | 1.761.844 | 1.361.290 | 1.361.290 | 1.361.290 | 316.483 |
| Vigarano Mainarda | 861.716 | 406.793 | 406.793 | 406.793 | 0 |
| Voghiera | 2.280.747 | 787.484 | 2.277.484 | 787.484 | 570.421 |
| **Totale Comuni ferraresi** | **129.835.492** | **95.379.991** | **104.622.435** | **95.271.242** | **29.529.745** |
| **Totale provincia Ferrara** | **227.723.201** | **186.234.237** | **180.173.076** | **170.788.057** | **48.487.260** |

Fonte: nostre elaborazioni su dati opencoesione

**Tabella 10.13: Livelli di efficienza nella gestione finanziaria dei Fondi strutturali europei al 31-12-2025 nei comuni della provincia di Ferrara** (valori percentuali)

| Territorio | Impegni totali su finanziamento | Pagamenti su totale impegni |
|---|---|---|
| Ferrara e altre province E.-R. | 79,75 | 26,56 |
| Comuni ferraresi non individuati | 100,00 | 27,03 |
| Comuni ferraresi vari | 71,29 | 23,38 |
| **Totale valori non attribuibili** | **77,18** | **25,09** |
| Argenta | 67,86 | **29,55** |
| Bondeno | **99,32** | **13,04** |
| Cento | 79,14 | 23,12 |
| Codigoro | **88,22** | **46,11** |
| Comacchio | 75,00 | **33,18** |
| Copparo | **85,85** | **43,59** |
| Ferrara | 80,32 | 28,47 |
| Fiscaglia | 80,99 | **10,82** |
| Goro | 79,45 | **12,05** |
| Jolanda di Savoia | **97,46** | **19,26** |
| Lagosanto | 90,66 | **18,06** |
| Masi Torello | **100,00** | **46,65** |
| Mesola | 83,74 | **16,99** |
| Ostellato | 63,12 | **51,44** |
| Poggio Renatico | **50,75** | **14,71** |
| Portomaggiore | 57,89 | **32,68** |
| Riva del Po | 89,11 | 20,30 |
| Terre del Reno | 62,65 | 27,44 |
| Tresignana | 77,27 | 23,25 |
| Vigarano Mainarda | **47,21** | **0,00** |
| Voghiera | 99,86 | 25,05 |
| **Totale Comuni ferraresi** | **80,58** | **28,23** |
| **Totale provincia Ferrara** | **79,12** | **26,91** |

Fonte: nostre elaborazioni su dati opencoesione

**Tabella 10.14: Gestione finanziaria dei Fondi strutturali di cui alla politica di coesione dell'UE al 31-12-2025 nelle aree territoriali della provincia di Ferrara** (valori in euro)

| Territorio | Finanziamento pubblico totale | Costo a carico UE | Impegni totali | Impegni Coesione | Totale pagamenti |
|---|---|---|---|---|---|
| **Area Interna Basso Ferrarese** | **21.850.733** | **18.620.483** | **18.689.124** | **18.619.310** | **6.178.116** |
| Codigoro | 6.157.577 | 5.397.264 | 5.432.078 | 5.397.264 | 2.504.665 |
| Copparo | 6.110.507 | 5.245.601 | 5.245.601 | 5.245.601 | 2.286.603 |
| Fiscaglia | 1.354.354 | 1.096.865 | 1.096.865 | 1.096.865 | 118.681 |
| Goro | 798.274 | 634.214 | 634.214 | 634.214 | 76.448 |
| Jolanda di Savoia | 392.961 | 382.961 | 382.961 | 382.961 | 73.775 |
| Lagosanto | 1.213.880 | 1.100.480 | 1.100.480 | 1.100.480 | 198.775 |
| Mesola | 3.416.312 | 2.827.020 | 2.860.847 | 2.825.847 | 485.998 |
| Riva del Po | 645.024 | 574.788 | 574.788 | 574.788 | 116.688 |
| Tresignana | 1.761.844 | 1.361.290 | 1.361.290 | 1.361.290 | 316.483 |
| **Area comuni rimanenti** | **107.984.758** | **76.759.507** | **85.933.310** | **76.651.932** | **23.351.631** |
| Argenta | 4.104.049 | 2.784.818 | 2.784.818 | 2.784.818 | 822.956 |
| Bondeno | 5.617.589 | 5.511.139 | 5.579.304 | 5.511.139 | 727.412 |
| Cento | 14.794.669 | 8.858.213 | 11.708.213 | 8.858.213 | 2.707.320 |
| Comacchio | 4.146.510 | 3.109.870 | 3.109.870 | 3.109.870 | 1.031.742 |
| Ferrara | 70.474.203 | 51.735.378 | 56.604.687 | 51.731.474 | 16.118.166 |
| Masi Torello | 32.066 | 32.066 | 32.066 | 32.066 | 14.959 |
| Ostellato | 2.954.005 | 1.968.193 | 1.864.522 | 1.864.522 | 959.020 |
| Poggio Renatico | 839.612 | 426.063 | 426.063 | 426.063 | 62.669 |
| Portomaggiore | 799.308 | 462.693 | 462.693 | 462.693 | 151.228 |
| Terre del Reno | 1.080.284 | 676.797 | 676.797 | 676.797 | 185.738 |
| Vigarano Mainarda | 861.716 | 406.793 | 406.793 | 406.793 | 0 |
| Voghiera | 2.280.747 | 787.484 | 2.277.484 | 787.484 | 570.421 |
| **Totale provincia** | **129.835.492** | **95.379.991** | **104.622.435** | **95.271.242** | **29.529.745** |

Fonte: nostre elaborazioni su dati opencoesione

**Tabella 10.15: Incidenza % delle risorse finanziarie di cui ai Fondi strutturali della Politica di coesione dell'UE al 31-12-2025 per aree territoriali in provincia di Ferrara** (valori %)

| Territorio | Finanziamento pubblico totale | Costo a carico UE | Impegni totali | Impegni Coesione | Totale pagamenti |
|---|---|---|---|---|---|
| **Area Interna Basso Ferrarese** | **16,83** | **19,52** | **17,86** | **19,54** | **20,92** |
| Codigoro | 4,74 | 5,66 | 5,19 | 5,67 | 8,48 |
| Copparo | 4,71 | 5,50 | 5,01 | 5,51 | 7,74 |
| Fiscaglia | 1,04 | 1,15 | 1,05 | 1,15 | 0,40 |
| Goro | 0,61 | 0,66 | 0,61 | 0,67 | 0,26 |
| Jolanda di Savoia | 0,30 | 0,40 | 0,37 | 0,40 | 0,25 |
| Lagosanto | 0,93 | 1,15 | 1,05 | 1,16 | 0,67 |
| Mesola | 2,63 | 2,96 | 2,73 | 2,97 | 1,65 |
| Riva del Po | 0,50 | 0,60 | 0,55 | 0,60 | 0,40 |
| Tresignana | 1,36 | 1,43 | 1,30 | 1,43 | 1,07 |
| **Area comuni rimanenti** | **83,17** | **80,48** | **82,14** | **80,46** | **79,08** |
| Argenta | 3,16 | 2,92 | 2,66 | 2,92 | 2,79 |
| Bondeno | 4,33 | 5,78 | 5,33 | 5,78 | 2,46 |
| Cento | 11,39 | 9,29 | 11,19 | 9,30 | 9,17 |
| Comacchio | 3,19 | 3,26 | 2,97 | 3,26 | 3,49 |
| Ferrara | 54,28 | 54,24 | 54,10 | 54,30 | 54,58 |
| Masi Torello | 0,02 | 0,03 | 0,03 | 0,03 | 0,05 |
| Ostellato | 2,28 | 2,06 | 1,78 | 1,96 | 3,25 |
| Poggio Renatico | 0,65 | 0,45 | 0,41 | 0,45 | 0,21 |
| Portomaggiore | 0,62 | 0,49 | 0,44 | 0,49 | 0,51 |
| Terre del Reno | 0,83 | 0,71 | 0,65 | 0,71 | 0,63 |
| Vigarano Mainarda | 0,66 | 0,43 | 0,39 | 0,43 | 0,00 |
| Voghiera | 1,76 | 0,83 | 2,18 | 0,83 | 1,93 |
| **Totale provincia** | **100,00** | **100,00** | **100,00** | **100,00** | **100,00** |

Fonte: nostre elaborazioni su dati opencoesione

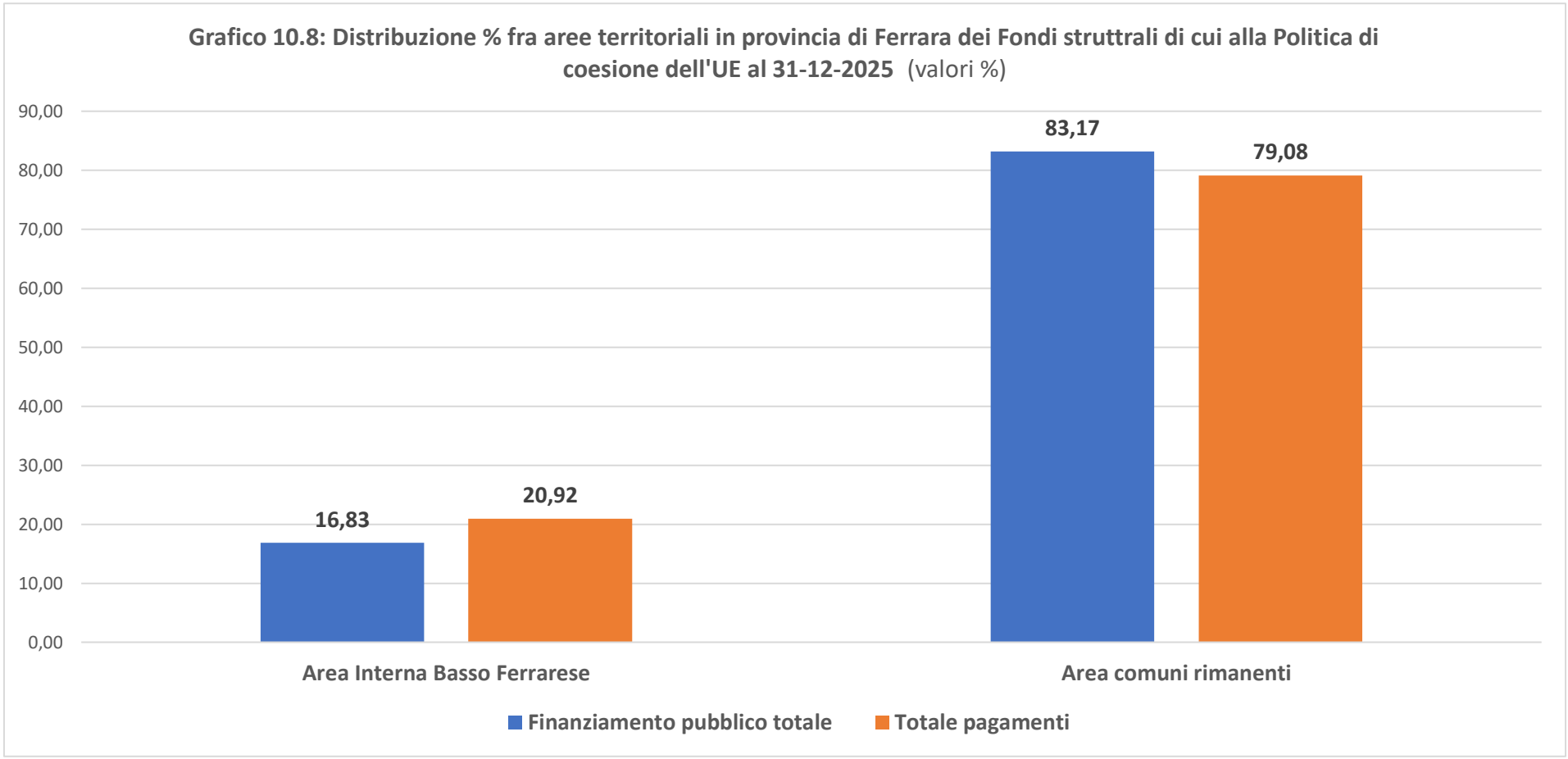


Fonte: nostre elaborazioni su dati opencoesione

**Tabella 10.16: Valori pro capite delle risorse finanziarie di cui ai Fondi strutturali della Politica di coesione dell'UE al 31-12-2025 per fase gestionale e per aree territoriali in provincia di Ferrara** (valori in euro)

| Territorio | Finanziamento pubblico totale | Costo a carico UE | Impegni totali | Impegni Coesione | Totale pagamenti |
|---|---|---|---|---|---|
| **Area Interna Basso Ferrarese** | **325,39** | **277,28** | **278,30** | **277,27** | **92,00** |
| Codigoro | **555,87** | **487,24** | **490,38** | **487,24** | **226,11** |
| Copparo | **388,45** | **333,47** | **333,47** | **333,47** | **145,36** |
| Fiscaglia | **161,05** | **130,43** | **130,43** | **130,43** | **14,11** |
| Goro | 227,20 | **180,51** | **180,51** | **180,51** | **21,76** |
| Jolanda di Savoia | **137,54** | **134,04** | **134,04** | **134,04** | **25,82** |
| Lagosanto | 250,63 | 227,22 | 227,22 | 227,22 | **41,04** |
| Mesola | **529,09** | **437,83** | **443,06** | **437,64** | 75,27 |
| Riva del Po | **87,29** | **77,79** | **77,79** | **77,79** | **15,79** |
| Tresignana | 256,22 | 197,97 | 197,97 | 197,97 | 46,03 |
| **Area comuni rimanenti** | **396,89** | **282,12** | **315,84** | **281,73** | **85,83** |
| Argenta | 196,13 | 133,08 | 133,08 | 133,08 | 39,33 |
| Bondeno | **406,56** | 398,86 | 403,79 | 398,86 | 52,64 |
| Cento | **419,13** | 250,95 | 331,69 | 250,95 | 76,70 |
| Comacchio | 188,60 | 141,45 | 141,45 | 141,45 | 46,93 |
| Ferrara | **543,00** | 398,62 | 436,13 | 398,59 | 124,19 |
| Masi Torello | **14,00** | 14,00 | 14,00 | 14,00 | 6,53 |
| Ostellato | **525,51** | 350,14 | 331,69 | 331,69 | 170,61 |
| Poggio Renatico | **88,54** | 44,93 | 44,93 | 44,93 | 6,61 |
| Portomaggiore | **68,39** | 39,59 | 39,59 | 39,59 | 12,94 |
| Terre del Reno | 108,31 | 67,85 | 67,85 | 67,85 | 18,62 |
| Vigarano Mainarda | 112,70 | 53,20 | 53,20 | 53,20 | 0,00 |
| Voghiera | **640,21** | 221,05 | 639,30 | 221,05 | 160,12 |
| **Totale provincia** | **382,73** | **281,16** | **308,41** | **280,84** | **87,05** |

Fonte: nostre elaborazioni su dati opencoesione

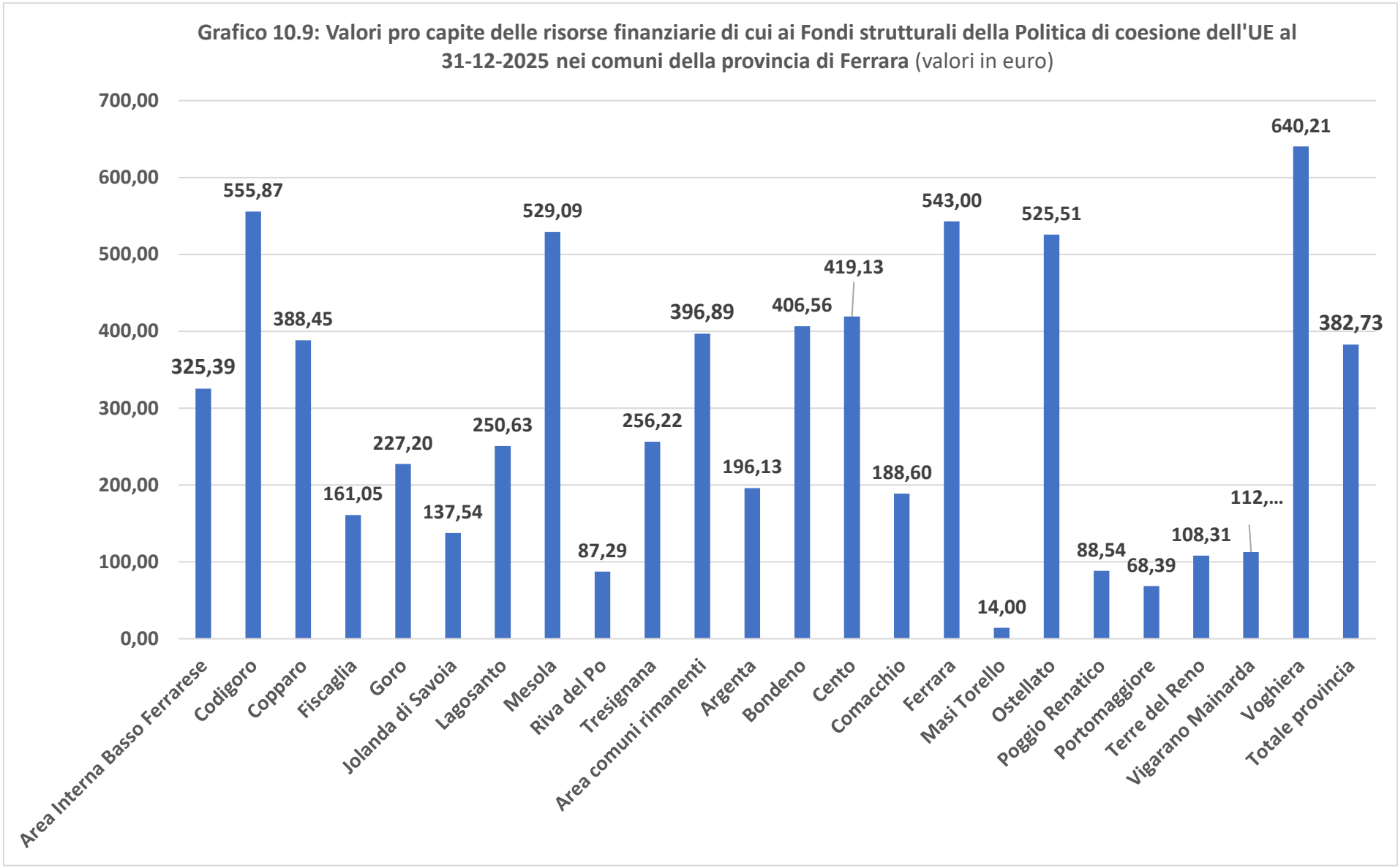


Fonte: nostre elaborazioni su dati opencoesione

**Tabella 10.17: Livelli di efficienza nella gestione finanziaria dei Fondi strutturali europei al 31-12-2025 nelle aree della provincia di Ferrara**
(valori percentuali)

| Territorio | Impegni totali su finanziamento | Pagamenti su totale impegni | Pagamenti su finanziamento |
|---|---|---|---|
| **Area Interna Basso Ferrarese** | **85,53** | **33,06** | **28,27** |
| Codigoro | 88,22 | **46,11** | **40,68** |
| Copparo | 85,85 | **43,59** | **37,42** |
| Fiscaglia | 80,99 | **10,82** | **8,76** |
| Goro | 79,45 | **12,05** | **9,58** |
| Jolanda di Savoia | 97,46 | **19,26** | **18,77** |
| Lagosanto | 90,66 | **18,06** | **16,38** |
| Mesola | 83,74 | **16,99** | **14,23** |
| Riva del Po | 89,11 | **20,30** | **18,09** |
| Tresignana | 77,27 | **23,25** | **17,96** |
| **Area comuni rimanenti** | **79,58** | **27,17** | **21,62** |
| Argenta | **67,86** | **29,55** | 20,05 |
| Bondeno | 99,32 | **13,04** | **12,95** |
| Cento | 79,14 | 23,12 | 18,30 |
| Comacchio | 75,00 | **33,18** | 24,88 |
| Ferrara | 80,32 | 28,47 | 22,87 |
| Masi Torello | 100,00 | **46,65** | **46,65** |
| Ostellato | **63,12** | **51,44** | **32,47** |
| Poggio Renatico | **50,75** | **14,71** | **7,46** |
| Portomaggiore | **57,89** | **32,68** | 18,92 |
| Terre del Reno | **62,65** | 27,44 | 17,19 |
| Vigarano Mainarda | **47,21** | **0,00** | **0,00** |
| Voghiera | 99,86 | 25,05 | 25,01 |
| **Totale provincia** | **80,58** | **28,23** | **22,74** |

Fonte: nostre elaborazioni su dati opencoesione

**Grafico 10.10: Pagamenti su finanziamento dei Fondi strutturali europei al 31-12-2025 nelle aree della provincia di Ferrara** (valori percentuali)

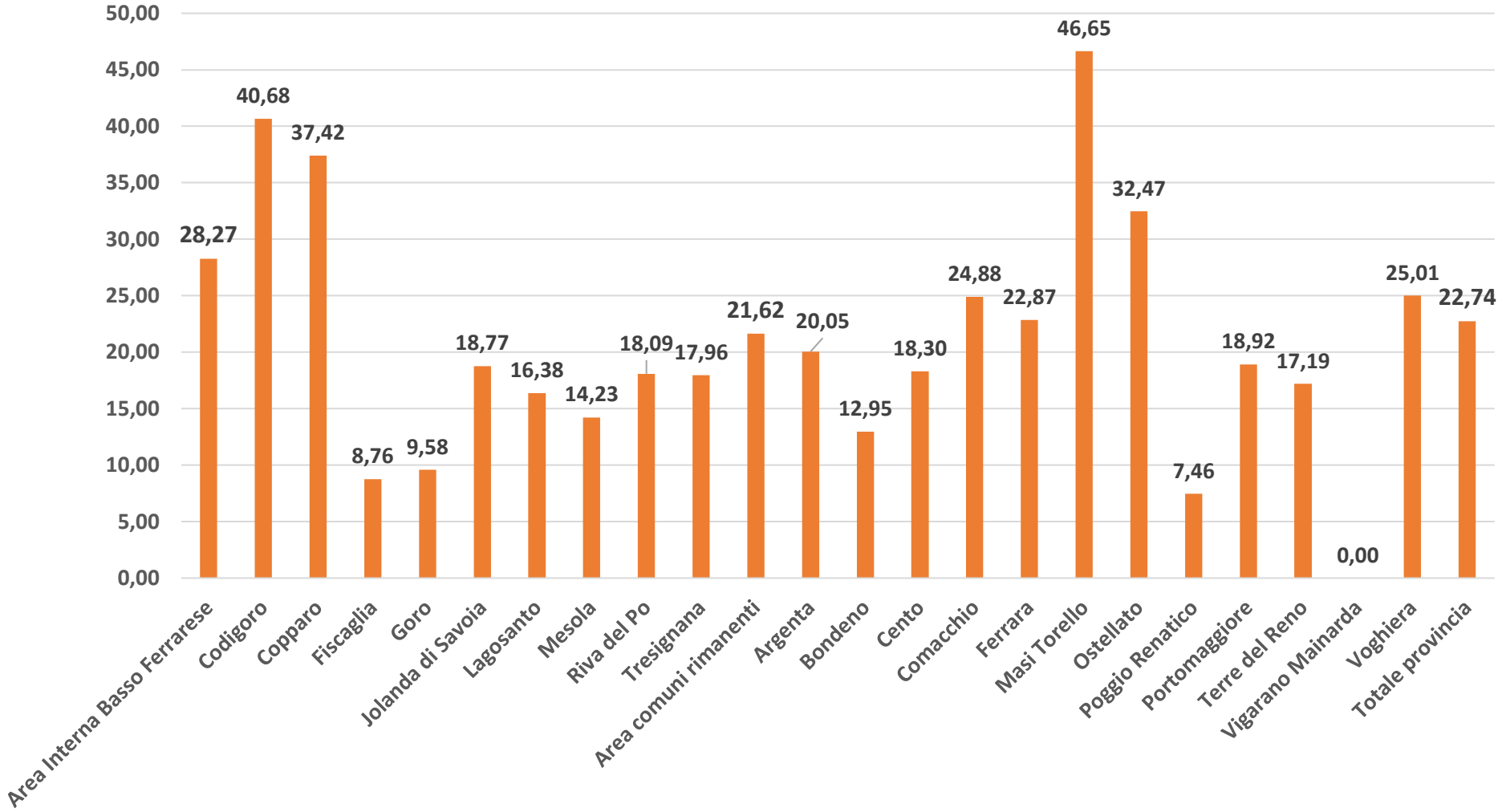


Fonte: nostre elaborazioni su dati opencoesione